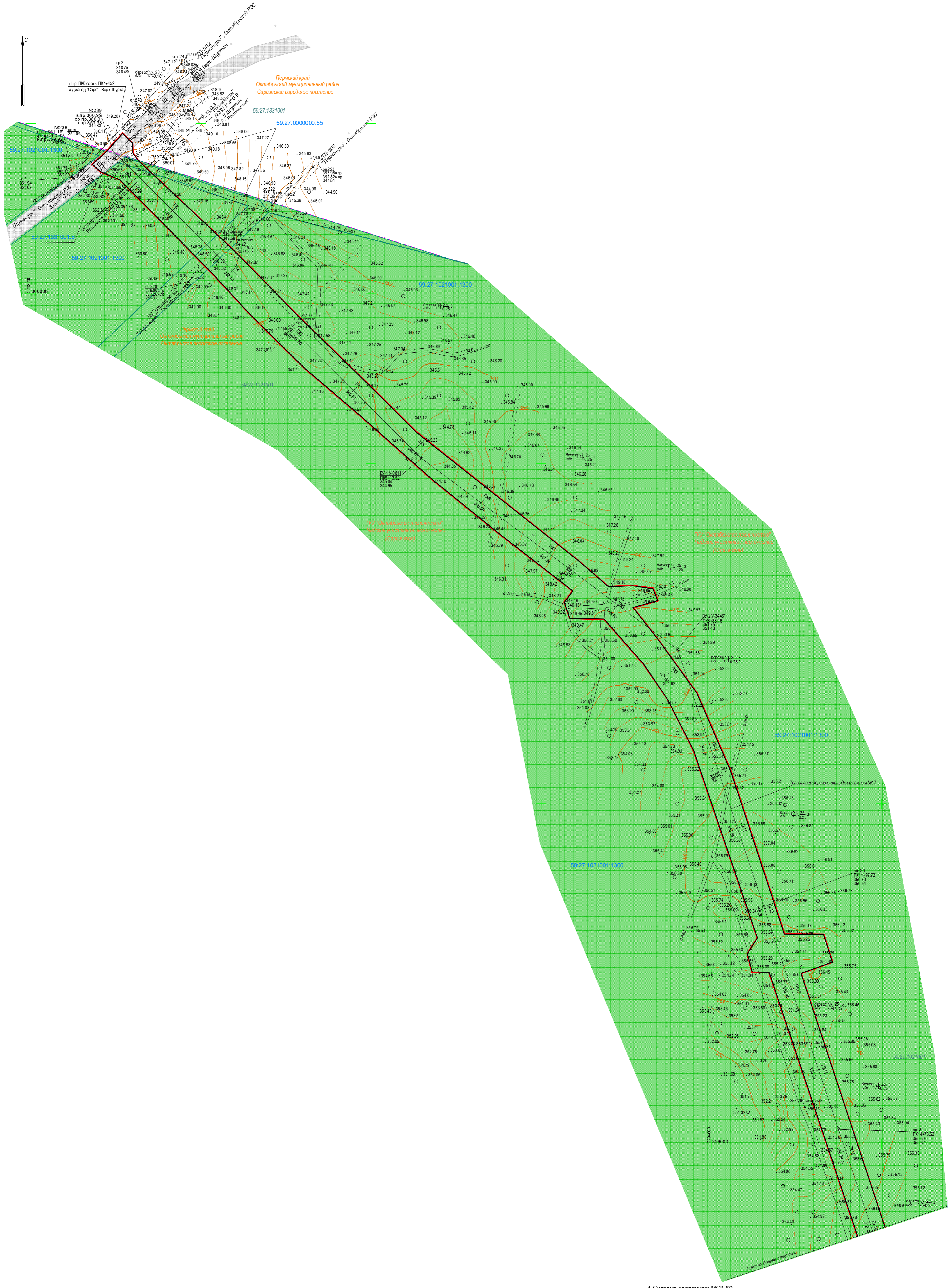


Схема использования территории в период подготовки документации по планировке территории



Условные обозначения

- проектируемые красные линии
- граница зон планируемого размещения проектируемых объектов
- проектируемая автодорога
- существующий подземный кабель связи
- водоохранная зона водотоков
- граница кадастрового квартала
- 59:27:1021001 - номер кадастрового квартала
- 59:27:1021001:1300 - кадастровый номер земельного участка
- - - граница муниципального образования

Земельные участки по категориям:


- земли сельскохозяйственного назначения
- земли лесного фонда
- земли промышленности, энергетики, транспорта, связи, радиовещания, телевидения, информатики, земли для обеспечения космической деятельности, земли обороны, безопасности и земли иного специального назначения
- незастроенные земли, категория на которые не установлена

Земельные участки по формам собственности:

- земельные участки, находящиеся в федеральной собственности
- земельные участки, находящиеся в государственной или муниципальной собственности
- земельные участки, находящиеся в аренде ООО "ЛУКОЙЛ-Пермь"

1. Система координат: МСК-59
2. Система высот Балтийская 1977г.
3. Сечение рельефа сплошными горизонталями через 0.5м

Схема расположения листов



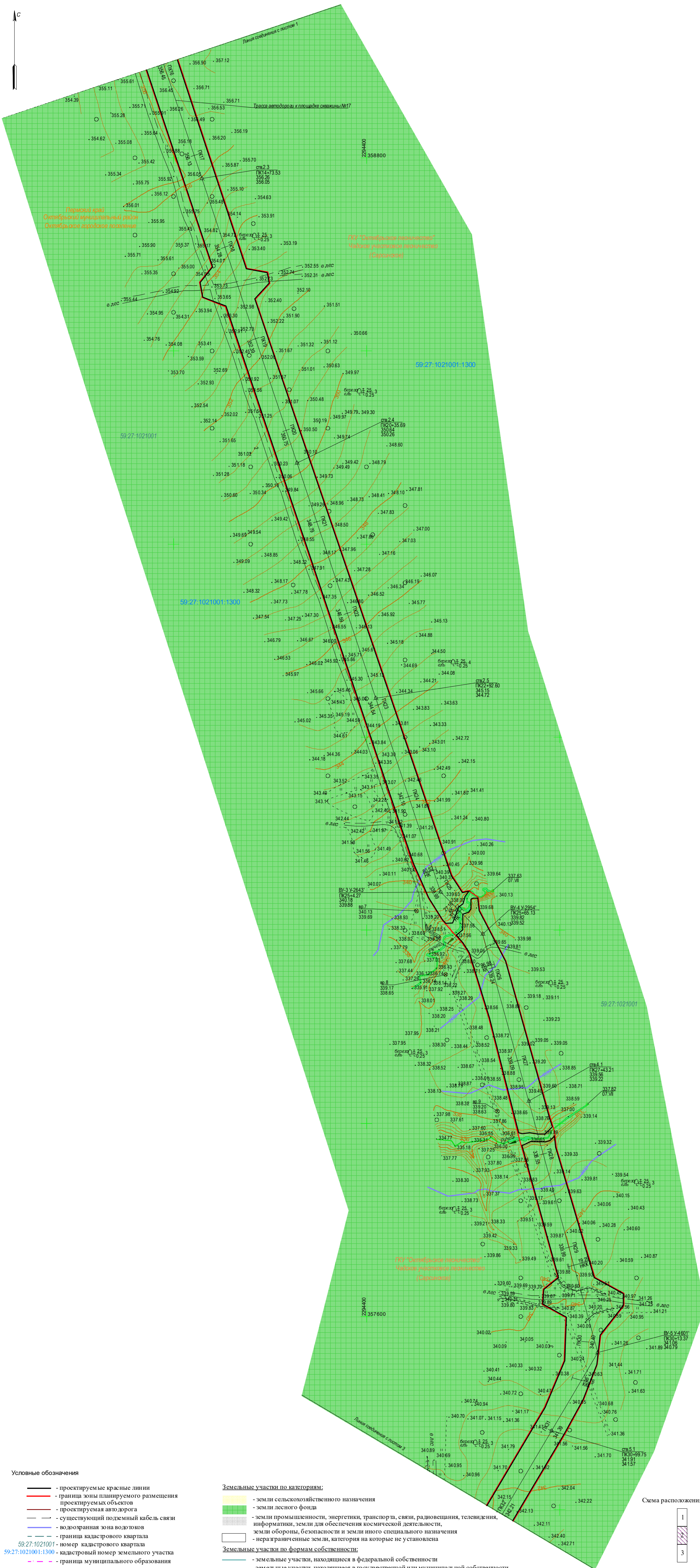
формат А1

5548 - ППТ				
ПРОЕКТ ПЛАНИРОВКИ И МЕЖВЕЯНИЯ ТЕРРИТОРИИ "Строительство объектов обустройства скважины №17 Калиновского нефтяного месторождения"				
МАТЕРИАЛЫ ПО ОБОСНОВАНИЮ			Стадия	Лист
			1	3
СХЕМА ГРАНИЦ ИСПОЛЬЗОВАНИЯ ТЕРРИТОРИИ В ПЕРИОД ПОДГОТОВКИ ДОКУМЕНТАЦИИ ПО ПЛАНИРОВКЕ ТЕРРИТОРИИ Масштаб 1:2000				
			ООО "УралГео"	

Имя, № листа, Листы и дата, Взам. инв. №



Схема использования территории в период подготовки документации по планировке территории



Условные обозначения

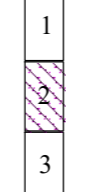
- - проектируемые красные линии
- - граница зоны планируемого размещения проектируемых объектов
- - проектируемая автодорога
- - существующий подземный кабель связи
- - водоохранная зона водотоков
- - граница кадастрового квартала
- 59:27:1021001:1300 - номер кадастрового квартала
- 59:27:1021001:1300 - кадастровый номер земельного участка
- - граница муниципального образования

Земельные участки по категориям:

- земли сельскохозяйственного назначения
  - земли лесного фонда
  - земли промышленности, энергетики, транспорта, связи, радиовещания, телевидения, информатики, земли для обеспечения космической деятельности, земли обороны, безопасности и земли иного специального назначения
  - незастроенные земли, категория на которые не установлена
- Земельные участки по формам собственности:
- земельные участки, находящиеся в федеральной собственности
  - земельные участки, находящиеся в государственной или муниципальной собственности
  - земельные участки, находящиеся в аренде ООО "ЛУКОЙЛ-Пермь"

1. Система координат: МСК-59
2. Система высот Балтийская 1977г.
3. Сечение рельефа сплошными горизонталями через 0.5м

Схема расположения листов



формат А1

5548 - ППТ

ПРОЕКТ ПЛАНИРОВКИ И МЕЖЕВАНИЯ ТЕРРИТОРИИ "Строительство объектов обустройства скважины №17 Калиновского нефтяного месторождения"				
Изм.	Коп.уч.	Лист	№ док.	Подпись
		2		
Разработал	Шуклина Э.И.		09.17	
Проверил	Пепеляев И.В.		09.17	

МАТЕРИАЛЫ ПО ОБОСНОВАНИЮ

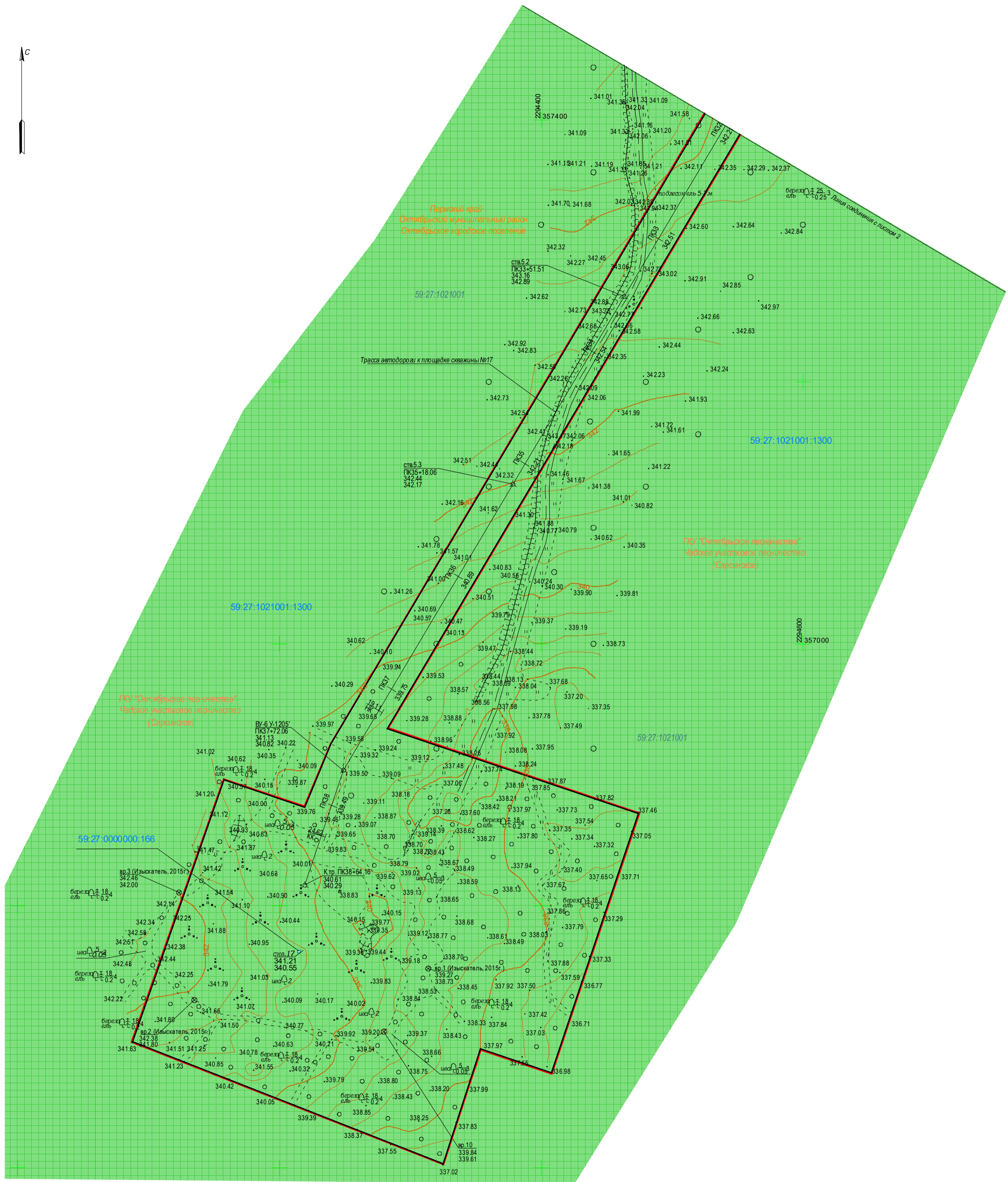
СХЕМА ГРАНИЦ ИСПОЛЬЗОВАНИЯ ТЕРРИТОРИИ  
В ПЕРИОД ПОДГОТОВКИ ДОКУМЕНТАЦИИ  
ПО ПЛАНИРОВКЕ ТЕРРИТОРИИ  
Масштаб 1:2000

ООО "УралГео"

Лист № 002  
Листов 3  
Всего листов 3



Схема использования территории в период подготовки документации по планировке территории



Условные обозначения

- - проектируемые красные линии
- - граница зоны планируемого размещения проектируемых объектов
- - проектируемая автодорога
- - существующий подземный кабель связи
- - водоохранная зона водотоков
- - граница кадастрового квартала
- 59:27:1021001 - номер кадастрового квартала
- 59:27:1021001:1300 - кадастровый номер земельного участка
- - - - граница муниципального образования

Земельные участки по категориям:

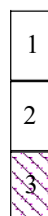
- земли сельскохозяйственного назначения
- земли лесного фонда
- земли промышленности, энергетики, транспорта, связи, радиовещания, телевидения, информатики, земли для обеспечения космической деятельности, земли обороны, безопасности и земли иного специального назначения
- незаграниценные земли, категория на которые не установлена

Земельные участки по формам собственности:

- земельные участки, находящиеся в федеральной собственности
- земельные участки, находящиеся в государственной или муниципальной собственности
- земельные участки, находящиеся в аренде ООО "ЛУКОЙЛ-Пермь"

1. Система координат: МСК-59
2. Система высот Балтийская 1977г.
3. Сечение рельефа сплошными горизонталями через 0,5м

Схема расположения листов



формат А2

5548 - ППТ							
ПРОЕКТ ПЛАНИРОВКИ И МЕЖЕВАНИЯ ТЕРРИТОРИИ "Строительство объектов обустройства скважины №17 Калиновского нефтяного месторождения"							
Изм.	Кол.уч.	Лист	№ док.	Подпись	Дата		
МАТЕРИАЛЫ ПО ОБОСНОВАНИЮ					Стадия	Лист	Листов
Разработал Шуклина Э.И.						3	3
Проверил Пепеляева И.В.							
СХЕМА ГРАНИЦ ИСПОЛЬЗОВАНИЯ ТЕРРИТОРИИ В ПЕРИОД ПОДГОТОВКИ ДОКУМЕНТАЦИИ ПО ПЛАНИРОВКЕ ТЕРРИТОРИИ Масштаб 1:2000					ООО "УралГео"		

Изм. № подл.

Подпись и дата

Взам. Ил. №