ПЕРМСКИЙ КРАЙ
ОКТЯБРЬСКИЙ МУНИЦИПАЛЬНЫЙ РАЙОН
МУНИЦИПАЛЬНОЕ ОБРАЗОВАНИЕ "САРСИНСКОЕ ГОРОДСКОЕ ПОСЕЛЕНИЕ"
НАСЕЛЕННЫЕ ПУНКТЫ
ГЕНЕРАЛЬНЫЙ ПЛАН

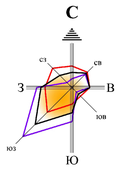

СХЕМА СУЩЕСТВУЮЩИХ ГРАНИЦ ЗЕМЕЛЬ РАЗЛИЧНЫХ КАТЕГОРИЙ
СХЕМА ПЛАНИРУЕМЫХ ГРАНИЦ ФУНКЦИОНАЛЬНЫХ ЗОН С ОТОБРАЖЕНИЕМ ПАРАМЕТРОВ ПЛАНИРУЕМОГО РАЗВИТИЯ ТАКИХ ЗОН
СХЕМА ГРАНИЦ ТЕРРИТОРИЙ ОБЪЕКТОВ КУЛЬТУРНОГО НАСЛЕДИЯ
СХЕМА С ОТОБРАЖЕНИЕМ ЗОН ПЛАНИРУЕМОГО РАЗМЕЩЕНИЯ ОБЪЕКТОВ КАПИТАЛЬНОГО СТРОИТЕЛЬСТВА МЕСТНОГО ЗНАЧЕНИЯ
ГРАНИЦЫ ЗЕМЕЛЬНЫХ УЧАСТКОВ, КОТОРЫЕ ПРЕДОСТАВЛЕНЫ ДЛЯ РАЗМЕЩЕНИЯ ОБЪЕКТОВ КАПИТАЛЬНОГО СТРОИТЕЛЬСТВА ФЕДЕРАЛЬНОГО, РЕГИОНАЛЬНОГО ИЛИ МЕСТНОГО ЗНАЧЕНИЯ ЛИБО НА КОТОРЫХ РАЗМЕЩЕНЫ ОБЪЕКТЫ КАПИТАЛЬНОГО СТРОИТЕЛЬСТВА, НАХОДЯЩИЕСЯ В ГОСУДАРСТВЕННОЙ ИЛИ МУНИЦИПАЛЬНОЙ СОБСТВЕННОСТИ, А ТАКЖЕ ГРАНИЦЫ ЗОН ПЛАНИРУЕМОГО РАЗМЕЩЕНИЯ ОБЪЕКТОВ КАПИТАЛЬНОГО СТРОИТЕЛЬСТВА ФЕДЕРАЛЬНОГО, РЕГИОНАЛЬНОГО ИЛИ МЕСТНОГО ЗНАЧЕНИЯ
СХЕМА ПЛАНИРУЕМЫХ ГРАНИЦ ТЕРРИТОРИЙ, ДОКУМЕНТАЦИЯ ПО ПЛАНИРОВКЕ КОТОРЫХ ПОДЛЕЖИТ РАЗРАБОТКЕ В ПЕРВООЧЕРЕДНОМ ПОРЯДКЕ

СИТУАЦИОННАЯ СХЕМА

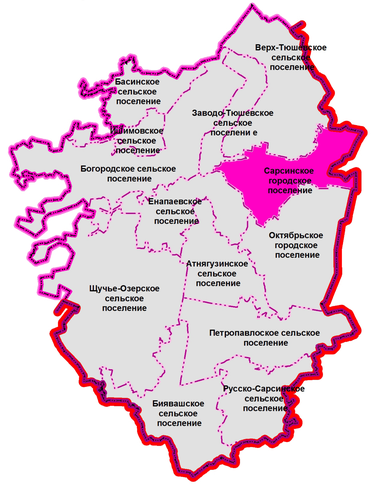

МАСШТАБ 1 : 150 000

САРСИНСКОЕ ГОРОДСКОЕ ПОСЕЛЕНИЕ

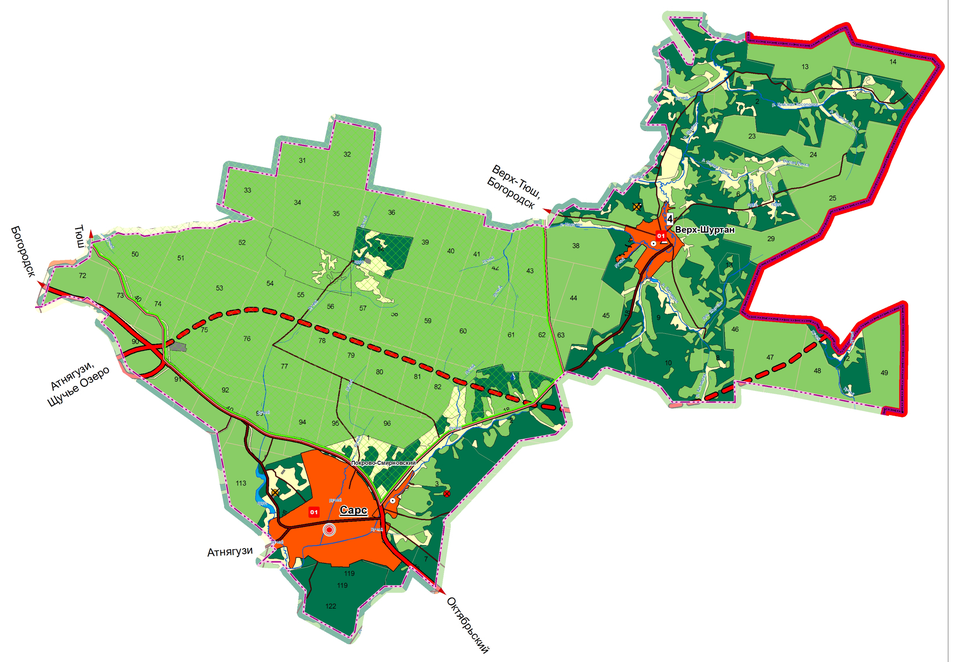

МАСШТАБ 1 : 25 000

ВЕРХ-ШУРТАН

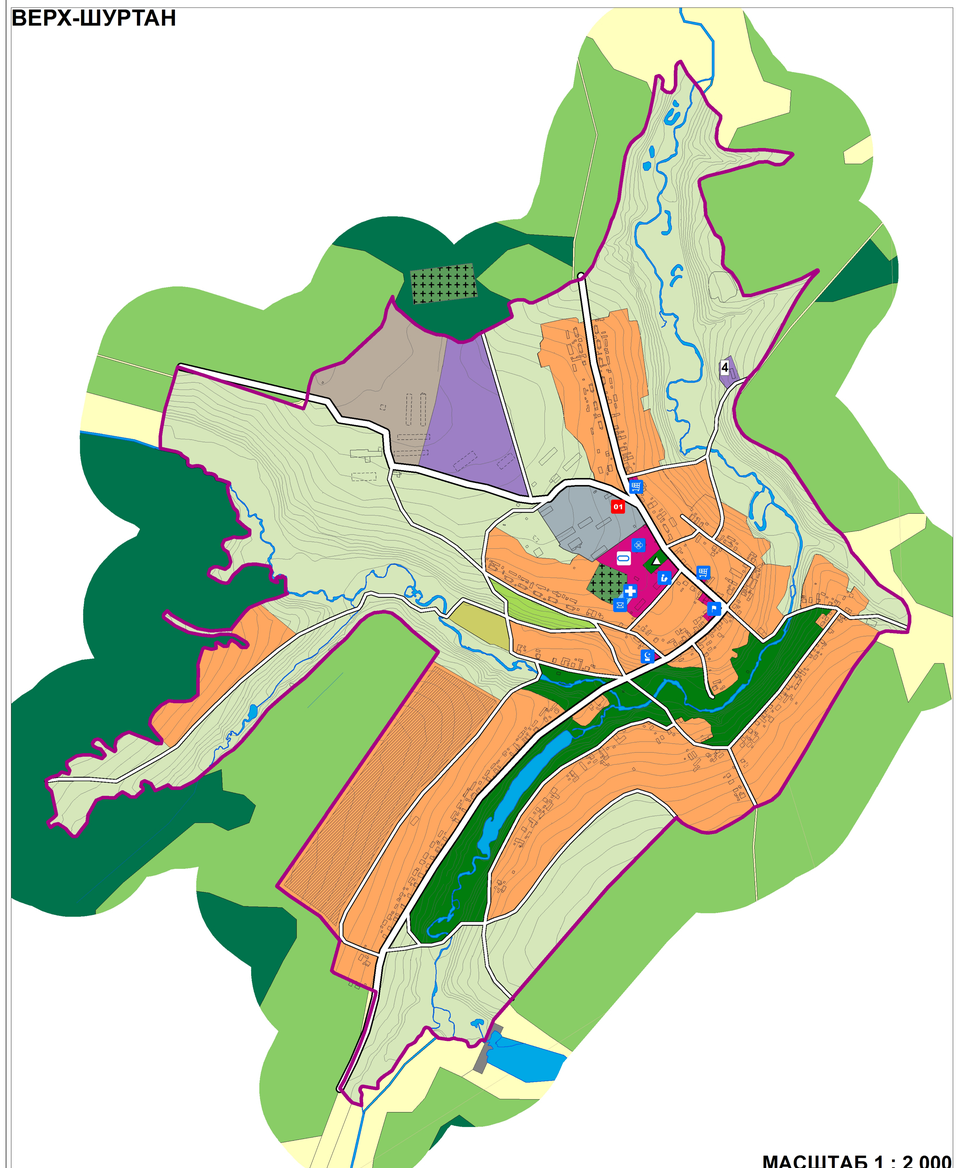

МАСШТАБ 1 : 2 000

сущ. проект.

ГРАНИЦЫ
Пермского края
Октябрьского муниципального района
Сарсинского городского поселения
Центр поселения
Населенные пункты

ГРАНИЦЫ ЗЕМЕЛЬ РАЗЛИЧНЫХ КАТЕГОРИЙ
Земли населенных пунктов
Земли сельскохозяйственного назначения
Земли лесного фонда, в том числе:
Защитные леса
Эксплуатационные леса
Земли промышленности, энергетики, транспорта, связи, радиовещания, телевидения, информатики, земли для обеспечения космической деятельности, земли обороны, безопасности и земли иного специального назначения, в том числе:
Земли транспорта
Земли водного фонда

ТРАНСПОРТНАЯ ИНФРАСТРУКТУРА
Мостовые переходы местного значения муниципального района
Автомобильные дороги
федерального значения
муниципального значения
прочие местного значения
Улично-дорожная сеть
Главные улицы
Прочие улицы и проезды

ГРАНИЦЫ ЗЕМЕЛЬ ОСОБО ОХРАНЯЕМЫХ ТЕРРИТОРИЙ И ОБЪЕКТОВ
Особо охраняемые природные территории местного значения муниципального района
Источник "Пекановский" местного значения муниципального района
Объекты культурного наследия
объекты, обладающие признаками культурного наследия

ОБЪЕКТЫ, РАСПОЛОЖЕННЫЕ НА ЗЕМЛЯХ РАЗЛИЧНЫХ КАТЕГОРИЙ
Водотоки
Свалки
Ликвидируемые свалки
Скотомогильники

сущ. проект.

СОЦИАЛЬНАЯ ИНФРАСТРУКТУРА
Местного значения района
Школа
Амбулаторно-поликлинические учреждения
Местного значения поселения
Дом культуры
Объекты розничной торговли
Спортивные объекты
Почтовое отделение
Мечеть

Пожарное депо

Перечень предприятий приведен в соответствии с приложением 4 к Материалам по обоснованию проекта генерального плана

ПЕРЕЧЕНЬ ПРЕДПРИЯТИЙ

4 Лесопилка

сущ. проект.

ГРАНИЦЫ
ГРАНИЦЫ ЗЕМЕЛЬ НАСЕЛЕННЫХ ПУНКТОВ
ФУНКЦИОНАЛЬНОЕ ЗОНИРОВАНИЕ ТЕРРИТОРИИ

ЖИЛЫЕ ЗОНЫ
Зоны застройки индивидуальными жилыми домами
ОБЩЕСТВЕННО-ДЕЛОВЫЕ ЗОНЫ
Зоны размещения объектов социального и коммунально-бытового назначения
Зоны размещения объектов здравоохранения
ПРОИЗВОДСТВЕННЫЕ ЗОНЫ, ЗОНЫ ИНЖЕНЕРНОЙ И ТРАНСПОРТНОЙ ИНФРАСТРУКТУР
Коммунальные зоны
Производственные зоны
Зоны объектов инженерной инфраструктуры
ЗОНЫ РЕКРЕАЦИОННОГО НАЗНАЧЕНИЯ
Зоны скверов, парков, садов
Зоны объектов, предназначенных для занятий физической культурой и спортом
ЗОНЫ СЕЛЬСКОХОЗЯЙСТВЕННОГО ИСПОЛЬЗОВАНИЯ
Зоны, занятые объектами сельскохозяйственного назначения
Зоны огородов
ЗОНЫ СПЕЦИАЛЬНОГО НАЗНАЧЕНИЯ
Зоны кладбищ
ЗОНЫ ПРОЧИХ ТЕРРИТОРИЙ
Первая очередь строительства

Примечание: Генеральным планом предусмотрено осуществление мероприятий по слиянию населенных пунктов х. Покрово-Смирновский с п. Сарс на первую очередь (вступает в силу после принятия закона Пермского края или внесения изменений в закон "Об утверждении границ и о наделении статусом муниципальных образований Октябрьского района Пермского края").

Материалы Генерального плана поселка Сарс прилагаются к графическим материалам Генерального плана Сарсинского городского поселения в электронном виде на CD диске

ИНВ. № 2-403

НАУЧНО-ПРОЕКТНЫЙ ИНСТИТУТ ПРОСТРАНСТВЕННОГО ПЛАНИРОВАНИЯ "ЗЕМЛЯ"
ГЕНЕРАЛЬНЫЙ ПЛАН ПОСЕЛЕНИЯ
ПРИЛОЖЕНИЕ К ПРАВИЛАМ ЗЕМЛЕПОЛЬЗОВАНИЯ И ЗАСТРОЙКИ "САРСИНСКОЕ ГОРОДСКОЕ ПОСЕЛЕНИЕ"
ОКТЯБРЬСКИЙ МУНИЦИПАЛЬНЫЙ РАЙОН ПЕРМСКИЙ КРАЙ
ГЕНЕРАЛЬНЫЙ ПЛАН ПОСЕЛЕНИЯ
ПРИЛОЖЕНИЕ К ПРАВИЛАМ ЗЕМЛЕПОЛЬЗОВАНИЯ И ЗАСТРОЙКИ

Директор НПИ ПРОСТРАНСТВЕННОГО ПЛАНИРОВАНИЯ "ЗЕМЛЯ"	Сергеев А.В.
Гл. специалист, Гл. арх. Отдела	Ананьина Н.А.
Гл. специалист, Гл. арх. Отдела	Ананьина Н.А.
Ведущий специалист	Ноздрина Е.А.
специалист	Шаманова Н.А.

ГЕНЕРАЛЬНЫЙ ПЛАН
ПОСЕЛЕНИЯ