ПЕРМСКИЙ КРАЙ
ОКТЯБРЬСКИЙ МУНИЦИПАЛЬНЫЙ РАЙОН
МУНИЦИПАЛЬНОЕ ОБРАЗОВАНИЕ "САРСИНСКОЕ ГОРОДСКОЕ ПОСЕЛЕНИЕ"
НАСЕЛЕННЫЕ ПУНКТЫ
ГЕНЕРАЛЬНЫЙ ПЛАН

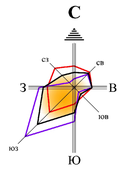

СХЕМА ИСПОЛЬЗОВАНИЯ ТЕРРИТОРИИ С ОТОБРАЖЕНИЕМ ГРАНИЦ ЗЕМЕЛЬ РАЗЛИЧНЫХ КАТЕГОРИЙ
СХЕМА ГРАНИЦ ТЕРРИТОРИЙ ОБЪЕКТОВ КУЛЬТУРНОГО НАСЛЕДИЯ

СИТУАЦИОННАЯ СХЕМА

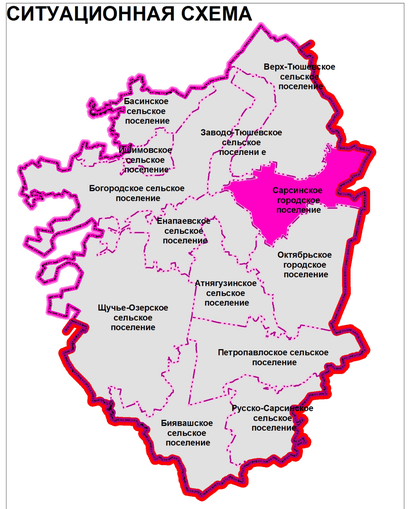

МАСШТАБ 1 : 150 000

САРСИНСКОЕ ГОРОДСКОЕ ПОСЕЛЕНИЕ

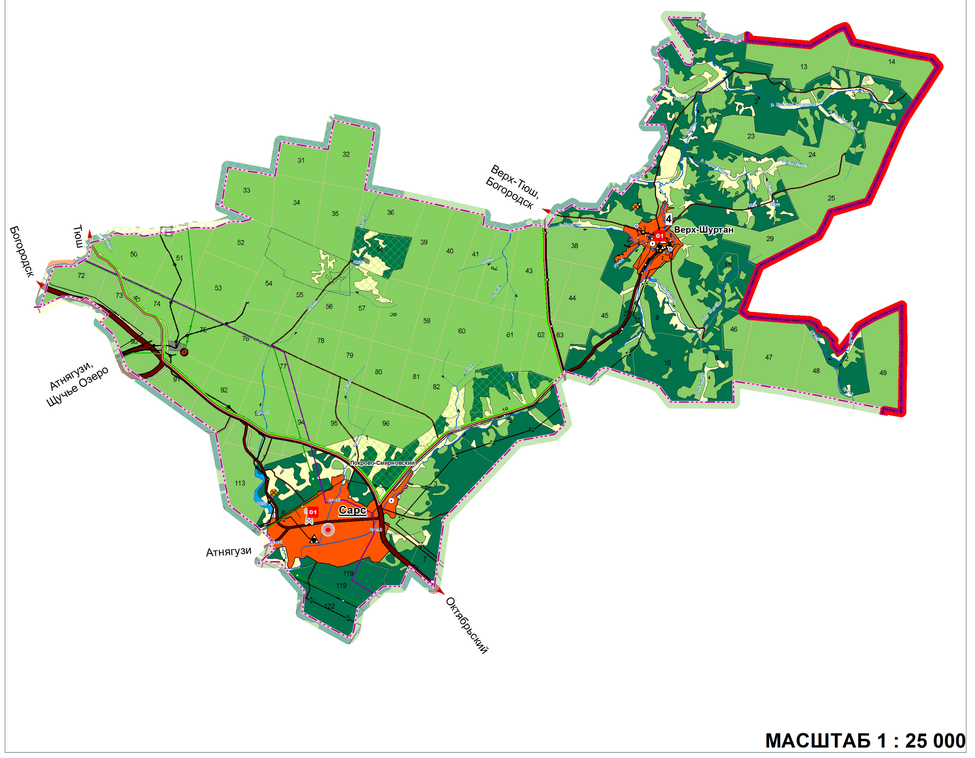

МАСШТАБ 1 : 25 000

ВЕРХ-ШУРТАН

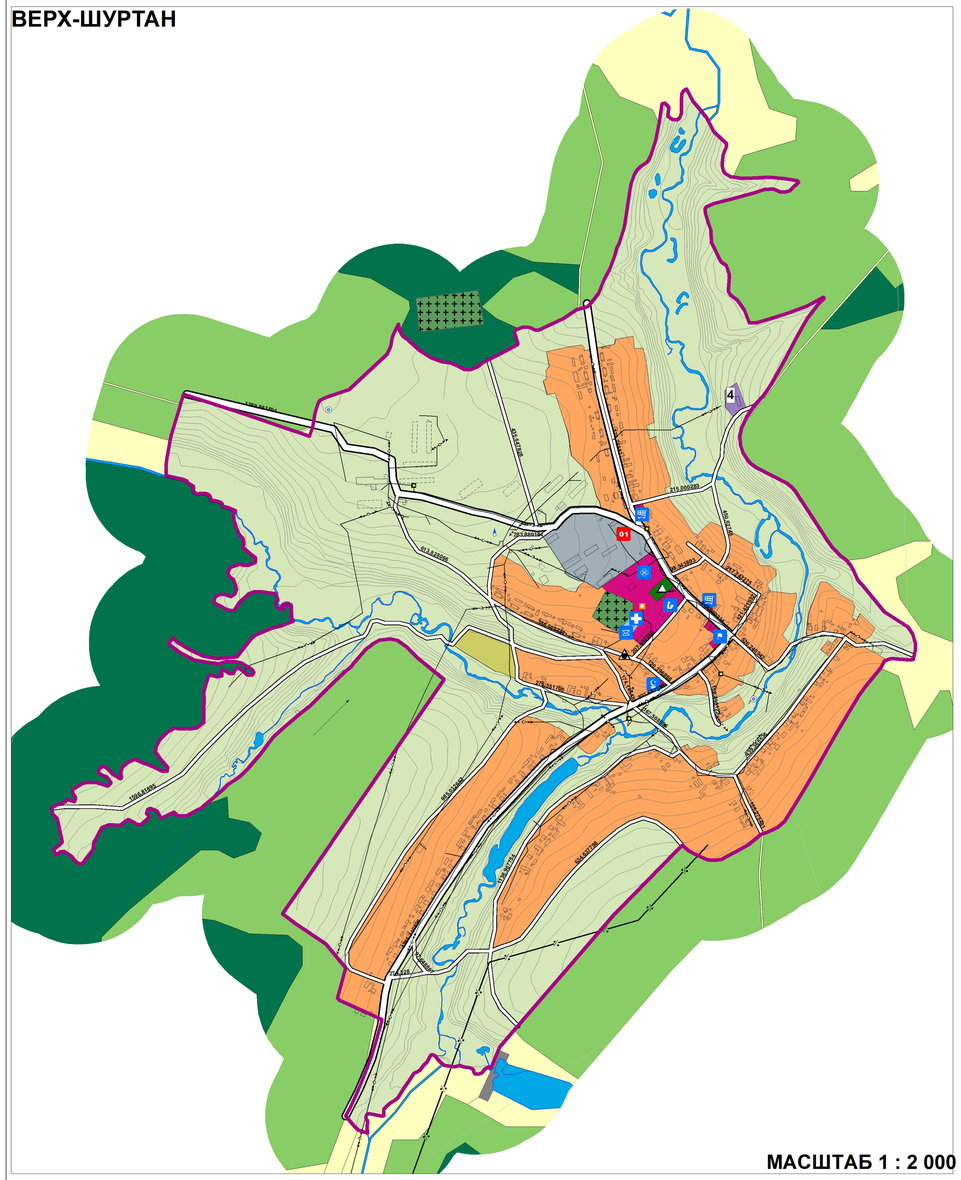

МАСШТАБ 1 : 2 000

ГРАНИЦЫ
- Пермского края
- Октябрьского муниципального района
- Сарсинского городского поселения
- Центр поселения
- Населенные пункты

ГРАНИЦЫ ЗЕМЕЛЬ РАЗЛИЧНЫХ КАТЕГОРИЙ
- Земли населенных пунктов
- Земли сельскохозяйственного назначения
- Земли лесного фонда, в том числе:
  - Защитные леса
  - Эксплуатационные леса
- Земли промышленности, энергетики, транспорта, связи, радиовещания, телевидения, информатики, земли для обеспечения космической деятельности; земли обороны, безопасности и земли иного специального назначения, в том числе:
  - Земли транспорта
- Земли водного фонда

ТРАНСПОРТНАЯ ИНФРАСТРУКТУРА
- Мостовые переходы местного значения муниципального района
- Автомобильные дороги
  - регионального (межмуниципального) значения
  - муниципального значения
  - прочие местного значения
- Улично-дорожная сеть
  - Главные улицы
  - Прочие улицы и проезды

ИНЖЕНЕРНАЯ ИНФРАСТРУКТУРА
- Магистральные газопроводы и газопроводы-отводы регионального значения
- Межпоселковые газопроводы местного значения муниципального района
- Газораспределитльный пункт (ГРП) местного значения поселения
- Электроподстанции
- 110 кВ регионального значения
- Трансформаторная подстанция(ТП) местного значения поселения
- Воздушные ЛЭП
- 35 кВ регионального значения
- 10 кВ местного значения поселения
- Нефтеперекачивающая станция (НПС) регионального значения
- Магистральные нефтепроводы регионального значения
- Автоматическая телефонная станция(АТС) местного значения поселения
- Вышка сотовой связи местного значения поселения
- Металлический кабель связи местного значения поселения
- Водозаборная скважина местного значения поселения
- Водонапорная башня местного значения поселения
- Промводопровод регионального значения
- Котельная местного значения поселения

ГРАНИЦЫ ЗЕМЕЛЬ ОСОБО ОХРАНЯЕМЫХ ТЕРРИТОРИЙ И ОБЪЕКТОВ
- Особо охраняемые природные территории местного значения муниципального района
- Источник "Пекановский" местного значения муниципального района

Объекты культурного наследия
- объекты, обладающие признаками культурного наследия

ОБЪЕКТЫ, РАСПОЛОЖЕННЫЕ НА ЗЕМЛЯХ РАЗЛИЧНЫХ КАТЕГОРИЙ
- Водотоки
- Свалки
- Скотомогильники

ГРАНИЦЫ
- ГРАНИЦЫ ЗЕМЕЛЬ НАСЕЛЕННЫХ ПУНКТОВ

ФУНКЦИОНАЛЬНОЕ ЗОНИРОВАНИЕ ТЕРРИТОРИИ
- ЖИЛЫЕ ЗОНЫ
  - Зоны застройки индивидуальными жилыми домами
- ОБЩЕСТВЕННО-ДЕЛОВЫЕ ЗОНЫ
  - Зоны размещения объектов социального и коммунально-бытового назначения
  - Зоны размещения объектов здравоохранения
- ПРОИЗВОДСТВЕННЫЕ ЗОНЫ, ЗОНЫ ИНЖЕНЕРНОЙ И ТРАНСПОРТНОЙ ИНФРАСТРУКТУР
  - Коммунальные зоны
  - Производственные зоны
- ЗОНЫ РЕКРЕАЦИОНННОГО НАЗНАЧЕНИЯ
  - Зоны скверов, парков, садов
- ЗОНЫ СЕЛЬСКОХОЗЯЙСТВЕННОГО ИСПОЛЬЗОВАНИЯ
  - Зоны огородов
- ЗОНЫ СПЕЦИАЛЬНОГО НАЗНАЧЕНИЯ
  - Зоны кладбищ
- ЗОНЫ ПРОЧИХ ТЕРРИТОРИЙ

СОЦИАЛЬНАЯ ИНФРАСТРУКТУРА
- Местного значения района
  - Школа
  - Амбулаторно-поликлинические учреждения
- Местного значения поселения
  - Дом культуры
  - Объекты розничной торговли
  - Почтовое отделение
  - Мечеть
- Пожарное депо

Перечень предприятий приведен в соответствии с приложением 4 к Материалам по обоснованию проекта генерального плана

ПЕРЕЧЕНЬ ПРЕДПРИЯТИЙ
- 4 Лесопилка

Материалы Генерального плана поселка Сарс прилагаются к графическим материалам Генерального плана Сарсинского городского поселения в электронном виде на CD диске

ИНЖ. № 1-001
НАУЧНО-ПРОЕКТНЫЙ ИНСТИТУТ ПРОСТРАНСТВЕННОГО ПЛАНИРОВАНИЯ "ЭНКО"
ОКТЯБРЬСКИЙ МУНИЦИПАЛЬНЫЙ РАЙОН
МУНИЦИПАЛЬНОЕ ОБРАЗОВАНИЕ
"САРСИНСКОЕ ГОРОДСКОЕ ПОСЕЛЕНИЕ"
ОБЪЕКТЫ КУЛЬТУРНОГО НАСЛЕДИЯ, ОБЪЕКТЫ, РАСПОЛОЖЕННЫЕ НА ЗЕМЛЯХ РАЗЛИЧНЫХ КАТЕГОРИЙ
ГЕНЕРАЛЬНЫЙ ПЛАН
ВЕРХ-ШУРТАН
ОКТЯБРЬСКИЙ МУНИЦИПАЛЬНЫЙ РАЙОН
ПЕРМСКИЙ КРАЙ