



*Общество с ограниченной
ответственностью
Научно-производственное предприятие
«Изыскатель»*

**Документация по планировке территории
под объект: «Строительство объектов обустройства скважин
№№ 2,11,19 Саварского месторождения»
Проект межевания территории**

6446-ПМТ

Договор №

6446

Изм.	№ док.	Подпись	Дата

2019

Взам. инв. №	
Подп. и дата	
Инв. № подл.	



Общество с ограниченной
ответственностью
Научно-производственное предприятие
«Изыскатель»

Документация по планировке территории
под объект: «Строительство объектов обустройства скважин №№
2,11,19 Саварского месторождения»

Проект межевания территории

6446-ПМТ

Заказчик: ООО «ЛУКОЙЛ-ПЕРМЬ»

6446

Заместитель директора по проектированию
и инженерным изысканиям

Д.Г. Харин

Начальник отдела охраны окружающей среды
и земельных ресурсов

О.Б. Бабкина



Изм.	№ док.	Подпись	Дата

2019

Взам. инв. №

Подп. и дата

Инв. № подл.

Состав проекта межевания территории

Раздел 1 Проект межевания территории. Текстовая часть

Раздел 2 Проект межевания территории. Графическая часть

Раздел 3 Материалы по обоснованию проекта межевания территории.

Графическая часть

Взам. инв. №									
Подп. и дата									
Инв. № подл.									
						5975-ПМТ			
	Изм.	Кол.уч.	Лист	№ док	Подп.	Дата	СОСТАВ ПРОЕКТА МЕЖЕВАНИЯ ТЕРРИТОРИИ		
	Разработал	Е.Л.Полыгалова							
	Проверил	О.Б. Бабкина							
							Стадия	Лист	Листов
							П	2	
							ООО НПП «Изыскатель»		

Содержание

Раздел 1. ПРОЕКТ МЕЖЕВАНИЯ ТЕРРИТОРИИ. ТЕКСТОВАЯ ЧАСТЬ.....	4
1.1 Анализ существующей территории.....	5
1.2 Проектные решения.....	6
1.3 Целевое назначение лесов, вид (виды) разрешенного использования лесного участка, количественные и качественные характеристики лесного участка, сведения о нахождении лесного участка в границах особо защитных участков лесов (в случае, если подготовка проекта межевания территории осуществляется в целях определения местоположения границ образуемых и (или) изменяемых лесных участков).....	8
Раздел 2 ПРОЕКТ МЕЖЕВАНИЯ ТЕРРИТОРИИ. ГРАФИЧЕСКАЯ ЧАСТЬ..	14
Чертеж межевания территории под строительство.....	15
Приложение 1 к чертежу межевания территории.....	27
Приложение 2 к чертежу межевания территории.....	32
Раздел 3 МАТЕРИАЛЫ ПО ОБОСНОВАНИЮ ПРОЕКТА МЕЖЕВАНИЯ ТЕРРИТОРИИ. ГРАФИЧЕСКАЯ ЧАСТЬ.....	100
Схема границ существующих земельных участков, ОКС, зон с особыми условиями использования территории и ООПТ.....	101
Схема расположения проектируемых объектов на материалах лесоустройства.....	102
Приложение А. Сведения из Единого государственного реестра недвижимости о земельных участках, в границах которых располагается линейный объект.....	103

Инва. № подл.	Подп. и дата	Взам. инв. №						Лист
						5975-ПМТ	3	
Изм	Кол.уч	Лист	№ док	Подп.	Дата			

Раздел 1

ПРОЕКТ МЕЖЕВАНИЯ ТЕРРИТОРИИ. ТЕКСТОВАЯ ЧАСТЬ

Инв. № подл.	Подп. и дата	Взам. инв. №					5975-ПМТ	Лист
								4
Изм	Кол.уч	Лист	№ док	Подп.	Дата			

1.1 Анализ существующей территории

Подготовка проекта межевания территории осуществляется в составе документации по планировке территории по объекту: «Строительство объектов обустройства скважин №№ 2,11,19 Саварского месторождения».

Целью разработки проекта межевания территории является определение местоположения границ, образуемых и изменяемых земельных участков (частей земельных участков).

Задачами подготовки проекта межевания территории является анализ фактического землепользования и разработка проектных решений по формированию земельных участков и частей земельных участков проектируемого объекта.

Проект разработан с учетом положений Градостроительного кодекса Российской Федерации.

Проектом предусматривается формирование земельных участков под объект: «Строительство объектов обустройства скважин №№ 2,11,19 Саварского месторождения».

Размер земельного участка, временного отводимого на период строительства, обеспечивает размещение проектируемой трассы, строительных механизмов, площадок складирования материалов и изделий, временных инвентарных бытовых помещений.

В административном положении район работ расположен на территории Октябрьского муниципального района Пермского края. На неразграниченных землях государственной собственности на территории Биявашского сельского поселения и Русско-Сарсинского сельского поселения Октябрьского муниципального района, на землях Чадского участкового лесничества, Щучье-Озерского участкового лесничества (Колхоз "Правда"), Чадского участкового лесничества (Колхоз "Серп и Молот") Октябрьского лесничества ГКУ "Управление лесничествами Пермского края", на землях собственников: Гильфановой Флисы Рафитовны, Галияхматова Занфира Муллахматовича, Сibaевой Рязяп Газизовны, Сibaева Рафита Рабхатовича, Овчинникова Виктора Владимировича, на землях, арендованных: Сельскохозяйственным производственным кооперативом (колхоз) "Правда", Садыковым Фанилем Сагитовичем, Спичкиным Валерием Николаевичем, ООО «ЛУКОЙЛ-ПЕРМЬ». В кадастровых кварталах 59:27:1161001, 59:27:1821001, 59:27:1831001, 59:27:1131001, 59:27:0661001, 59:27:1151001.

Ближайшие населенные пункты: Петропавловск, Адилево, Тляково, Усть-Саварово, Русский Сарс, Ключи.

Проезд к месту работы осуществляется в любое время года по асфальтированным автодорогам «Пермь – Екатеринбург», «Голдыри-Орда-Октябрьский», дороге с твердым покрытием «Октябрьский – Лидино», далее по проселочным и промысловым дорогам.

Предусматриваемое право пользования земельного участка – аренда. Срок использования земельного участка на период эксплуатации – в соответствии со сроком действия лицензии на право пользования недрами.

На период подготовки проекта часть территории занята действующими

Инв. № подл.	Подп. и дата	Взам. инв. №							Лист
			5975-ПМТ						
Изм	Кол.уч	Лист	№ док	Подп.	Дата				

объектами инженерной инфраструктуры.

С целью рационального использования земель предполагается их минимальное занятие. Необходимая площадь земельных участков на период строительства определена в соответствии с разработанным проектом полосы отвода, проектом организации строительства, кадастровыми планами территории и действующими нормативными документами.

Общая площадь земель, необходимая для размещения проектируемого объекта: «Строительство объектов обустройства скважин №№ 2,11,19 Саварского месторождения» на период строительства составляет 113,7274 га.

Распределение земель по землепользователям и категориям следующее:

Земли сельскохозяйственного назначения – 36,1788 га;

Земли лесного фонда – 76,8583 га;

Земли водного фонда – 0,2374 га;

Земли промышленности, энергетики, транспорта, связи, радиовещания, телевидения, информатики, земли для обеспечения космической деятельности, земли обороны, безопасности и земли иного специального назначения – 0,4529 га.

1.2 Проектные решения

Проект межевания территории выполняется с учетом границ земельных участков, сведения о которых содержатся в едином государственном реестре недвижимости (ЕГРН), а также сведений Чадского участкового лесничества, Щучье-Озерского участкового лесничества (Колхоз "Правда"), Чадского участкового лесничества (Колхоз "Серп и Молот") Октябрьского лесничества ГКУ "Управление лесничествами Пермского края".

№ п/п	Наименование	Площадь, га
1	Территория в границах проекта, всего:	113,7274
2	Территории, подлежащие межеванию (земельные участки)	105,4163

Инва. № подл.	Подп. и дата	Взам. инв. №					5975-ПМТ	Лист
								6
Изм	Кол.уч	Лист	№ док	Подп.	Дата			

3	в том числе:		
	<i>Земли сельскохозяйственного назначения:</i>	35,8607	
	земли в границах Биявашского сельского поселения	3,6653	
	земли в границах Русско-Сарсинского сельского поселения	12,7109	
	земли в аренде- "Сельскохозяйственного производственного кооператива (колхоз) Правда"	7,5950	
	земли Муниципального образования "Русско-Сарсинского сельского поселения "Октябрьского		
	муниципального района Пермского края:	7,2256	
	59:27:0000000:4632	4,5320	
	59:27:0000000:4614	2,6936	
	земли в собственности - Гильфанова Флиса Рафитовна		
	59:27:1821001:2231	0,3250	
	земли в собственности - Галияхматов Занфир Муллахматович		
	59:27:1821001:2229	0,4053	
	земли в собственности - Сibaева Рязяп Газизовна		
	59:27:1821001:2239	0,4442	
	земли в собственности - Сibaев Рафит Рабхатович		
	59:27:1821001:2238	0,6814	
	земли в аренде - Садыков Фаниль Сагитович		
	59:27:1831001:234	0,0175	
	земли в аренде - Спичкин Валерий Николаевич		
	59:27:0000000:4382	2,7827	
	земли в собственности - Овчинников Виктор Владимирович		
	59:27:1831001:235	0,0078	
	<i>Земли лесного фонда</i>	69,1027	
	59:27:0000000:178	26,4075	
	59:27:0000000:55	42,6952	
	<i>Земли промышленности, энергетики, транспорта, связи, радиовещания, телевидения, информатики, земли для обеспечения космической деятельности, земли обороны, безопасности и земли иного специального назначения</i>	0,4529	
	земли Муниципального образования "Октябрьского муниципального района Пермского края":	0,4529	
	59:27:0000000:84	0,1823	
	59:27:1821001:657	0,0416	
	59:27:0000000:108	0,2290	
4	Территории, не подлежащие межеванию	8,3111	
	в том числе:		
	<i>Земли сельскохозяйственного назначения</i>	0,0795	
	земли ООО «ЛУКОЙЛ-ПЕРМЬ»		
	59:27:1821001:2443	0,0795	
	<i>Земли лесного фонда</i>	7,9942	
	земли ООО «ЛУКОЙЛ-ПЕРМЬ»		
	59:27:0000000:55	4,5825	
	59:27:1161001:2	3,4117	
	<i>Земли водного фонда</i>	0,2374	

В границах проектируемого земельного участка данного объекта зоны действия публичных сервитутов не зарегистрированы установленным порядком (отсутствуют в ЕГРН).

Проектом межевания территории предлагается:

- образование частей земельного участка из земель лесного фонда,

Изн. № подл.	Подп. и дата	Взам. инв. №					Лист
5975-ПМТ						7	
Изм	Кол.уч	Лист	№ док	Подп.	Дата		

находящихся в федеральной собственности;

- образование многоконтурного земельного участка из неразграниченных земель сельскохозяйственного назначения Биявашского сельского поселения и Русско-Сарсинского сельского поселения;
- образование части земельного участка из земель промышленности, энергетики, транспорта, связи, радиовещания, телевидения, информатики, земли для обеспечения космической деятельности, земли обороны, безопасности и земли иного специального назначения, находящихся в ведении Октябрьского муниципального района Пермского края;
- образование частей земельных участков из земель сельскохозяйственного назначения, находящихся в частной собственности.

Граница формируемых земельных участков (частей земельных участков) указаны на чертеже межевания территории.

Параметры формируемых земельных участков (частей земельных участков) указаны в приложениях к чертежу проекта межевания территории «Экспликация образуемых земельных участков» и Ведомость координат образуемых земельных участков».

1.3 Целевое назначение лесов, вид (виды) разрешенного использования лесного участка, количественные и качественные характеристики лесного участка, сведения о нахождении лесного участка в границах особо защитных участков лесов (в случае, если подготовка проекта межевания территории осуществляется в целях определения местоположения границ образуемых и (или) изменяемых лесных участков)

Таблица 1.3.1. Характеристика насаждений проектируемого лесного участка на период строительства

Участковое лесничество/ урочище (при наличии)	Номер квартала	Номер выдела	Состав насаждения или характеристика лесного участка при отсутствии насаждения (по данным натурного обследования)	Площадь (га)/ запас древесины при наличии (куб. м)	в том числе по группам возраста древостоя (га/куб.м)			
					молодняки	средневозрастные	приспевающие	спелые и перестойные
1	2	3	4	5	6	7	8	9
<i>Эксплуатационные леса</i>								
<i>«Строительство объектов обустройства скважин №№ 2, 11, 19 Саварского месторождения»</i>								
Щучье-Озерское участковое лесничество (Тюинское)	111	2	4ПЗЕ2Б1ЛП	<u>0,2749</u> 69	-	-	-	<u>0,2749</u> 69
		4	5Б1ОС1ЛП2П1Е	<u>0,9422</u> 198	-	-	-	<u>0,9422</u> 198
Итого по лесничеству				<u>1,2171</u> 267	-	-	-	<u>1,2171</u> 267
Щучье-Озерское участковое лесничество (Колхоз "Правда")	66	5	4Е2ПЗБ1ЛП	<u>0,0577</u> 13	-	-	<u>0,0577</u> 13	-
		9	6Е4Б	<u>0,1739</u> 38	-	-	<u>0,1739</u> 38	-

Взам. инв. №	Подп. и дата	Инв. № подл.			

Лист

5975-ПМТ

8

Изм Кол.уч Лист № док Подп. Дата

		13	4Е1П4Б1ОС	<u>0,0662</u> 18	-	-	<u>0,0662</u> 18	-
		15	6Б3Е1П	<u>0,2086</u> 40	-	-	-	<u>0,2086</u> 40
		18	4ЛП1Б1ИЛ2Е2П	<u>0,6056</u> 145	-	<u>0,6056</u> 145	-	-
		23	5ОС3Б2С	<u>0,0861</u> 17				<u>0,0861</u> 17
		24	границы	<u>0,0063</u> -	-	-	-	-
Итого по лесничеству				<u>1,2044</u> 271	-	<u>0,6056</u> 145	<u>0,2978</u> 69	<u>0,2947</u> 57
<i>Эксплуатационные леса</i>								
<i>Чадское участковое лесничество (Колхоз "Серп и Молот")</i>	37	38	6С2Б2ОС	<u>0,6111</u> 128	-	-	<u>0,6111</u> 128	-
		39	6Б2ОС2С	<u>0,4666</u> 79	-	-	<u>0,4666</u> 79	-
		42	4Б4ОС2С	<u>0,2349</u> 40	-	<u>0,2349</u> 40	-	-
		45	6Б3ОС1С	<u>0,3868</u> 62	-	-	<u>0,3868</u> 62	-
		46	6Б3ОС1С	<u>0,4416</u> 75	-	-	-	<u>0,4416</u> 75
	38	13	4Б2ЛП3Е1С	<u>0,2258</u> 38	-	-	-	<u>0,2258</u> 38
		17	4Б2ОС2ЛП1ДН1ИЛ	<u>0,0634</u> 10	-	<u>0,0634</u> 10	-	-
		27	5ОС2Б3С	<u>1,3286</u> 266	-	-	-	<u>1,3286</u> 266
		28	5С3ОС2Б	<u>0,2073</u> 48	-	-	<u>0,2073</u> 48	-
		30	ОС25Б2С1Е	<u>0,2242</u> 45	-	-	-	<u>0,2242</u> 45
	40	20	4ЛП1ИЛ1ОС2П1Е1Б	<u>0,0418</u> 8	-	<u>0,0418</u> 8	-	-
		21	4Е2П2Б2ЛП	<u>0,4951</u> 89	-	<u>0,4951</u> 89	-	-
		25	3Е2П3ОС2ЛП	<u>0,6166</u> 111	-	-	<u>0,6166</u> 111	-
		26	4Е2П2Б2ОС	<u>0,2627</u> 47	-	-	<u>0,2627</u> 47	-
	43	1	4ЛП1Б1ИЛ2Е2П	<u>0,6791</u> 163	-	<u>0,6791</u> 163	-	-
		4	3Е2П3ЛП1Б1ИЛ	<u>0,7076</u> 142	-	-	<u>0,7076</u> 142	-
		5	3Е2П2Е3ЛП	<u>0,3267</u> 72	-	-	<u>0,3267</u> 72	-
	44	6	5ОС4Б1С	<u>0,1678</u> 32	-	-	-	<u>0,1678</u> 32
	45	2	5ОС3Б1С1Е	<u>2,1132</u> 423	-	-	<u>2,1132</u> 423	-
	49	1	5Е3П1Б1ЛП	<u>0,0095</u> 1	-	<u>0,0095</u> 1	-	-
		3	4Е2П2Б1ОС1ЛП	<u>0,2128</u> 47	-	-	<u>0,2128</u> 47	-
		4	3Е2П3ОС1Б1ЛП	<u>0,4711</u> 104	-	-	<u>0,4711</u> 104	-
		5	5ЛП2ЛП2П1Е	<u>0,0349</u> 7	-	<u>0,0349</u> 7	-	-
		22	границы	<u>0,0060</u> -	-	-	-	-
	50	6	6Е4Б	<u>0,9068</u> 209	-	-	-	<u>0,9068</u> 209
		15	4ЛП2ИЛ1Б2П1Е	<u>3,2411</u> 616	-	<u>3,2411</u> 616	-	-
		16	4Е2П2Б1ОС1ЛП	<u>2,0677</u> 434	-	-	-	<u>2,0677</u> 434
25		3Б3ОС3Е1П	<u>0,8253</u> 165	-	-	-	<u>0,8253</u> 165	

Инв. № подл.	Взам. инв. №
Подп. и дата	

Изм	Кол.уч	Лист	№ док	Подп.	Дата	5975-ПМТ	Лист 9
-----	--------	------	-------	-------	------	----------	-----------

		26	3Е2П2Б2ЛП1ИЛ	<u>5.7034</u> 1255	-	-	<u>5.7034</u> 1255	-
		33	3Е2П4ЛП1Б	<u>1.3972</u> 210	-	<u>1.3972</u> 210	-	-
		37	3П2Е4ЛП1Б	<u>0.3370</u> 51	-	<u>0.3370</u> 51	-	-
		39	4ЛП2ИЛ2Е2П	<u>0.0987</u> 17	-	<u>0.0987</u> 17	-	-
		46	границы	<u>0.2907</u> -	-	-	-	-
Итого по лесничеству				<u>25.2031</u> 4994	-	<u>6.6327</u> 1212	<u>12.0859</u> 2518	<u>6.1878</u> 1264
<i>Эксплуатационные леса</i>								
<i>Чадское участковое лесничество</i>	111	12	3Е2П4Б1ЛП	<u>0.7256</u> 181	-	-	-	<u>0.7256</u> 181
		13	7ЛП1ИЛ2П+Е	<u>0.2708</u> 68	-	<u>0.2708</u> 68	-	-
		14	пастбище	<u>0.1290</u> -	-	-	-	-
		15	просека	<u>0.0060</u> -	-	-	-	-
		12	5ЛП3ИЛ1Б1П+Е	<u>7.5651</u> 1059	-	<u>7.5651</u> 1059	-	-
	112	14	нефтекачалка	<u>2.7707</u> -	-	-	-	-
		1	2П1Е1П1Е3ЛП1Б1И Л	<u>0.4937</u> 114	-	-	<u>0.4937</u> 114	-
	113	4	пастбище	<u>0.3904</u> -	-	-	-	-
		5	4ЛП2Б2ИЛ1Е1П+ИВ Д	<u>0.4275</u> 77	-	<u>0.4275</u> 77	-	-
		7	2Е2П1Е5Б+ОС+ЛП+ С	<u>1.6916</u> 440	-	-	-	<u>1.6916</u> 440
		9	9Б1ЛП+ОС+П	<u>0.7147</u> 136	-	<u>0.7147</u> 136	-	-
		13	границы	<u>0.0198</u> -	-	-	-	-
		14	просеки	<u>0.0180</u> -	-	-	-	-
		1	4ЛП2Б2ИЛ1Е1П+Е	<u>2.3470</u> 376	-	<u>2.3470</u> 376	-	-
	114	3	3Б2ЛП1ИЛ2Е2П	<u>0.9761</u> 195	-	-	-	<u>0.9761</u> 195
		5	6Б1ЛП1ИЛ1П1Е+Е	<u>4.2922</u> 558	-	<u>4.2922</u> 558	-	-
		14	5Б2ЛП1ИЛ1Е1П+ИВ Д+КЛ+ОС	<u>6.7385</u> 1213	-	-	-	<u>6.7385</u> 1213
		17	4ОС2Б2ЛП1Е1П	<u>1.7753</u> 373	-	-	-	<u>1.7753</u> 373
		18	поселок	<u>0.0442</u> -	-	-	-	-
		19	просеки	<u>0.0222</u> -	-	-	-	-
		2	9Б1ЛП+ОС+П	<u>0.0458</u> 9	-	<u>0.0458</u> 9	-	-
	115	21	лэп	<u>0.0614</u> -	-	-	-	-
		23	просека	<u>0.0088</u> -	-	-	-	-
		3	4Е2ПЗБ1ЛП	<u>0.1881</u> 49	-	-	-	<u>0.1881</u> 49
	116	5	7ЛП2ИЛ1П	<u>0.0384</u> 3	-	<u>0.0384</u> 3	-	-
		1	3Е2ПЗЛП2Б+ИЛ	<u>3.4153</u> 786	-	-	<u>3.4153</u> 786	-
	120	2	нефтекачалка	<u>2.7530</u> -	-	-	-	-
		3	4Б4ЛП1ОС1Е+П+ИЛ	<u>3.5095</u> 632	-	<u>3.5095</u> 632	-	-

Инва. № подл.	Подп. и дата	Взам. инв. №

Изм	Кол.уч	Лист	№ док	Подп.	Дата

5975-ПМТ

Лист

10

		17	4ЕЗП2ЛП1Б	0,0394 11	-	-	-	0,0394 11
Итого по лесничеству				41,4781 6278	-	19,2100 2918	3,9090 900	12,1346 2462
Итого по лесничествам				69,1027 11810	-	26,4483 4275	16,2927 3487	19,8342 4050

Виды разрешенного использования лесов на проектируемом лесном участке

Заготовка древесины	<i>Щучье-Озерское участковое лесничество (Колхоз "Правда"</i>	кв.№ 66 части выделов 5,9,13,15,18,23,24)	
Заготовка и сбор недревесных лесных ресурсов			
Заготовка пищевых лесных ресурсов и сбор лекарственных растений			
Ведение сельского хозяйства			
Осуществление научно-исследовательской деятельности, образовательной деятельности			
Осуществление рекреационной деятельности			
Создание лесных плантаций и их эксплуатация			
Выращивание лесных плодовых, ягодных, декоративных растений, лекарственных растений			кв.№37(части выделов 38,39,42,45,46), кв.№38(части выделов 13,17,27,28,30), кв.№40 (части выделов 20,21,25,26), кв.№43(части выделов 1,4,5), кв.№44 часть выдела 6, кв.№45 часть выдела 2, кв.№49(части выделов(1,3,4,5,22), кв.№50(части выделов 6,15,16,25,26,33,37,39,46)
Выращивание посадочного материала лесных растений (саженцев, сеянцев)			
Строительство и эксплуатация водохранилищ и иных искусственных водных объектов, а также гидротехнических сооружений, морских портов, морских терминалов, речных портов, причалов			<i>Чадское участковое лесничество (Колхоз "Серп и Молот")</i>
Строительство, реконструкция, эксплуатация линейных объектов			
Переработка древесины и иных лесных ресурсов			
Осуществление религиозной деятельности			<i>Чадское участковое лесничество</i>
Осуществление видов деятельности в сфере охотничьего хозяйства			
Выполнение работ по геологическому изучению недр, разработка месторождений полезных ископаемых			

Сведения об ограничении использования лесов

С учетом целевого назначения и правового режима лесов, установленного лесным законодательством Российской Федерации, лесохозяйственным регламентом Соликамского участкового лесничества Соликамского лесничества ГКУ «Управление лесничествами Пермского края», предусмотрены следующие

Изм	Кол.уч	Лист	№ док	Подп.	Дата	5975-ПМТ	Лист
							11

ограничения в использовании лесов:

- Эксплуатационные леса: в соответствии с частью 4 статьи 29 Лесного кодекса запрещается заготовка древесины в объеме, превышающем расчетную лесосеку (допустимый объем изъятия древесины), а также с нарушением возрастов рубок.

Сведения о наличии на проектируемом лесном участке особо защитных участков лесов, особо охраняемых природных территорий, зон с особыми условиями использования территорий

Согласно данным государственного лесного реестра на проектируемом лесном участке не существуют особо охраняемые природные территории (ООПТ), зоны с особыми условиями использования территорий, но существуют особо защитные участки лесов (ОЗУ):

- Чадское участковое лесничество (Колхоз "Серп и Молот") квартал № 40(часть выдела 26) - озу: водоохранная зона;
- Чадское участковое лесничество (Колхоз "Серп и Молот") квартал № 43(часть выдела 4) - озу: леса вокруг насел.пунктов и садовод.обществ;
- Чадское участковое лесничество (Колхоз "Серп и Молот") квартал № 43(часть выдела 5)- озу: леса вокруг насел.пунктов и садовод.обществ;
- Чадское участковое лесничество (Колхоз "Серп и Молот") квартал № 50(часть выдела 6) - озу: водоохранная зона;
- Чадское участковое лесничество квартал №113 (часть выдела 5)- озу: насаждения медоносы;
- Чадское участковое лесничество квартал №113 (часть выдела 9)- озу: леса вокруг насел.пунктов и садовод.обществ;
- Чадское участковое лесничество квартал №114 (часть выдела 1)- озу: леса вокруг насел.пунктов и садовод.обществ;
- Чадское участковое лесничество квартал №114 (часть выдела 3)- озу: леса вокруг насел.пунктов и садовод.обществ;
- Чадское участковое лесничество квартал №114 (часть выдела 5)- озу: леса вокруг насел.пунктов и садовод.обществ;
- Чадское участковое лесничество квартал №114 (часть выдела 14)- озу: леса вокруг насел.пунктов и садовод.обществ;
- Чадское участковое лесничество квартал №115 (часть выдела 2)- озу: леса вокруг насел.пунктов и садовод.обществ.

Сведения о наличии на проектируемом лесном участке ограничений по видам разрешённого использования лесов

Строительство, реконструкция, эксплуатация линейных объектов: запрещается повреждение лесных насаждений, растительного покрова, почвы за пределами предоставленного участка; захламление прилегающих территорий; загрязнение площади химическими и радиоактивными веществами; проезд транспорта за пределами предоставленного участка.

В лесопарковых зонах запрещается размещение объектов капитального

Изм.	№ подл.	Подп. и дата	Взам. инв. №				Лист
						5975-ПМТ	12
Изм	Кол.уч	Лист	№ док	Подп.	Дата		

строительства.

В зеленых зонах запрещается размещение объектов капитального строительства, за исключением линий связи, линий электропередачи, подземных трубопроводов.

Инв. № подл.	Подп. и дата	Взам. инв. №					5975-ПМТ	Лист
								13
Изм	Кол.уч	Лист	№ док	Подп.	Дата			


Раздел 2

ПРОЕКТ МЕЖЕВАНИЯ ТЕРРИТОРИИ. ГРАФИЧЕСКАЯ ЧАСТЬ

Инв. № подл.	Подп. и дата	Взам. инв. №					5975-ПМТ	Лист
								14
Изм	Кол.уч	Лист	№ док	Подп.	Дата			

ЧЕРТЕЖ МЕЖЕВАНИЯ ТЕРРИТОРИИ

Соединение с листом 2



:2301(13)

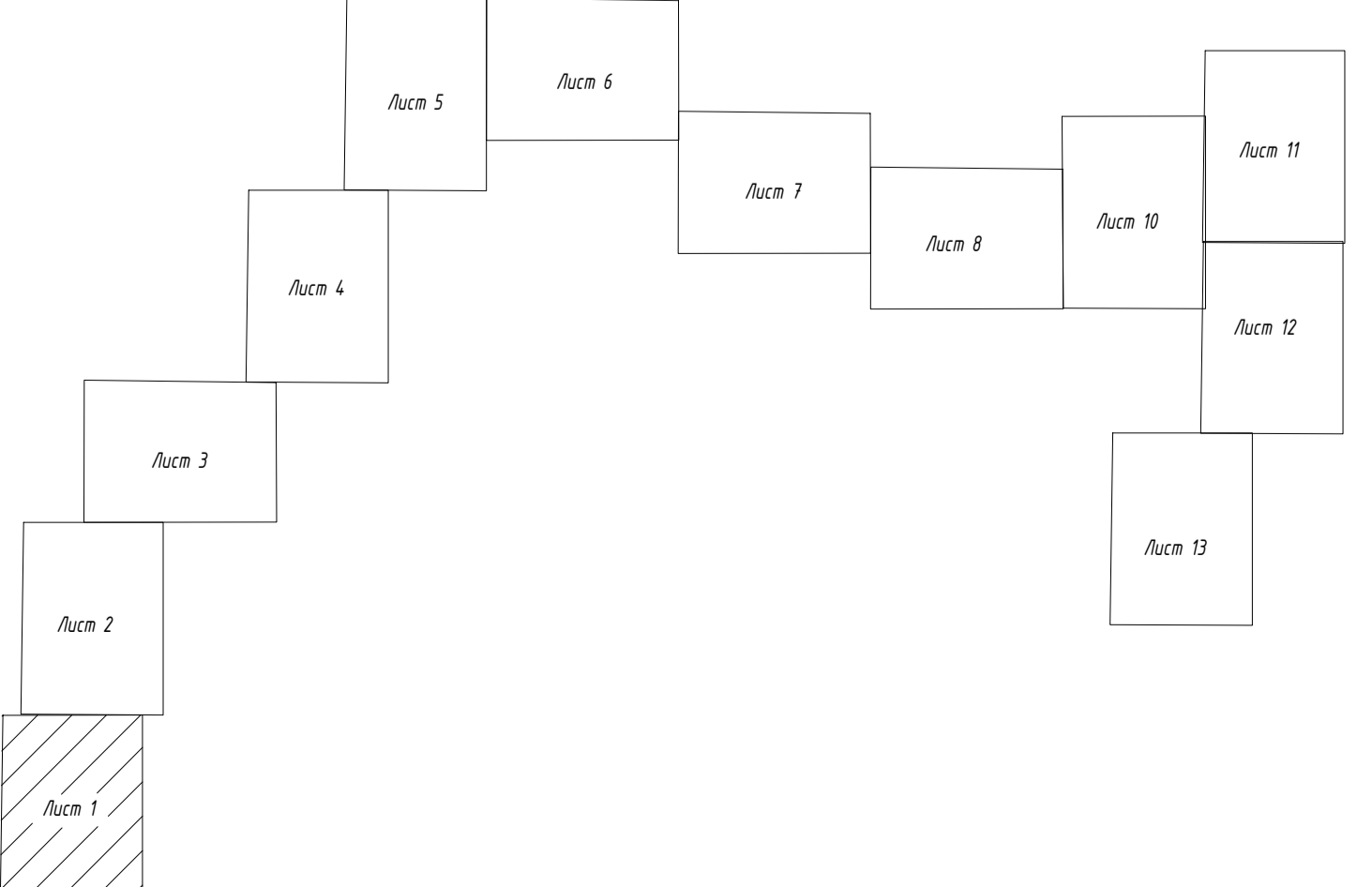
59:27:1821001

59:27:1161001

:2443

15(1)

Схема расположения листов



- Условные обозначения:**
- - - - - границы территории, в отношении которой осуществляется подготовка проекта межевания
 - - - - - граница зоны планируемого размещения линейного объекта
 - - - - - граница кадастрового квартала
 - 59:27:1161001 - обозначение кадастрового квартала
 - :3 - обозначение кадастрового номера земельного участка
 - - - - - границы формируемых земельных участков
 - 1 - обозначение формируемого земельного участка под строительство
 - - - - - границы земельных участков, учтенных в ЕГРН
 - - - - - проектируемый нефтепровод
 - - - - - проектируемая ВЛ
 - - - - - проектируемая автодорога

					6446	
					"Строительство объектов инфраструктуры объектов ИЖС 2,17,19 (закрытого назначения)	
Лист	Дата	№ док.	Подпись	Дата	Листы 1	Листы 2
Разработка	01.04.2017	001	[Подпись]	15.07	1	1
Проверка	05.04.2017	002	[Подпись]	15.07		
					ООО ИЖС "Искатель"	

ИЖС ИЖС

ЧЕРТЁЖ МЕЖЕВАНИЯ ТЕРРИТОРИИ

Соединение с листом 3

Биявашское сельское поселение

С

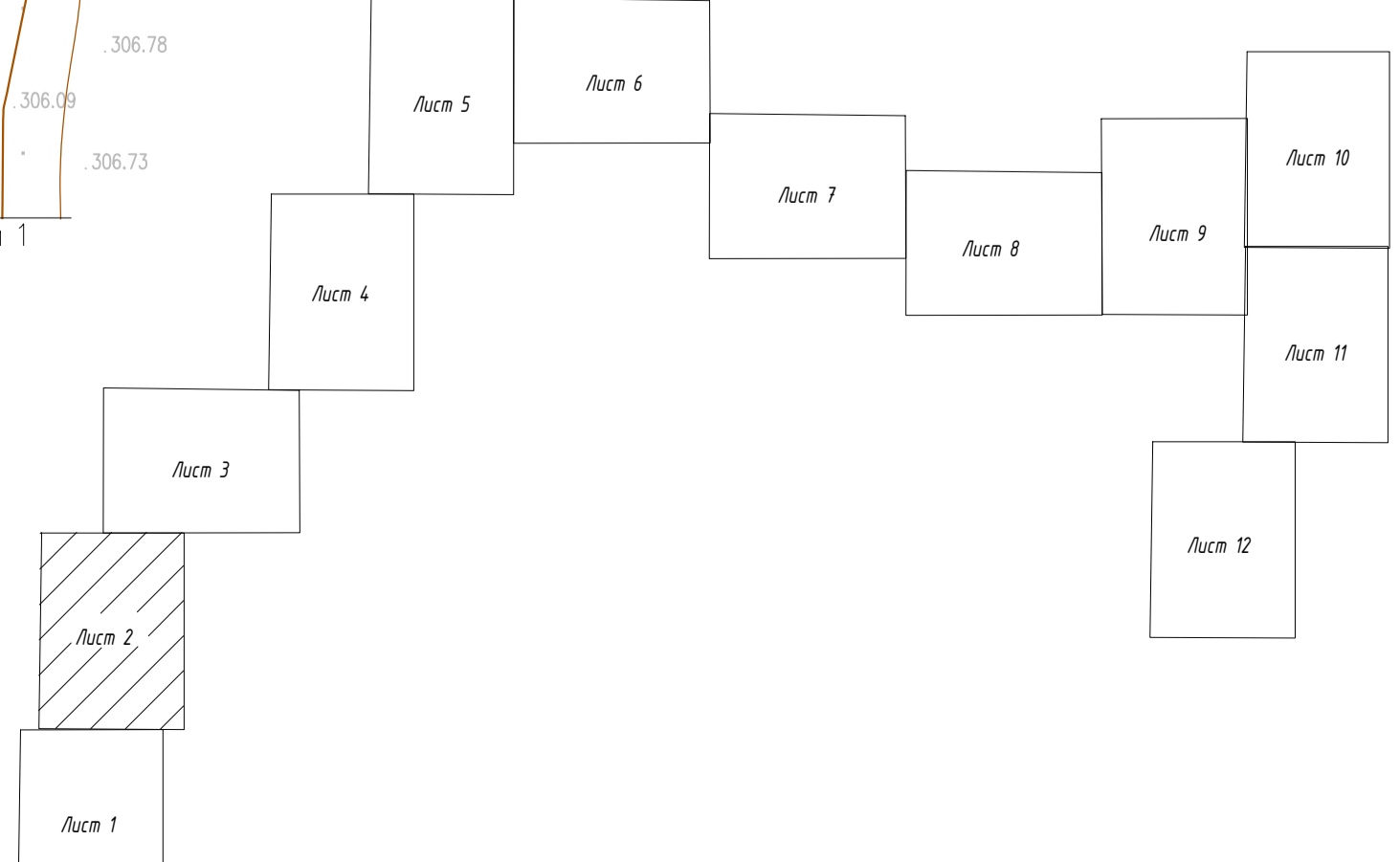
: 2301(6)

3(4)

: 2301(8)

Схема расположения листов

- Условные обозначения:**
- граница территории, в отношении которой осуществляется подготовка проекта межевания
 - граница зоны планируемого размещения линейного объекта
 - граница кадастрового квартала
 - 59:27:1161001 - обозначение кадастрового квартала
 - :3 - обозначение кадастрового номера земельного участка
 - границы формируемых земельных участков
 - 1 - обозначение формируемого земельного участка под строительство
 - граница земельных участков, учтенных в ЕГРН
 - проектируемый нефтепровод
 - проектируемая ВЛ
 - проектируемая автодорога

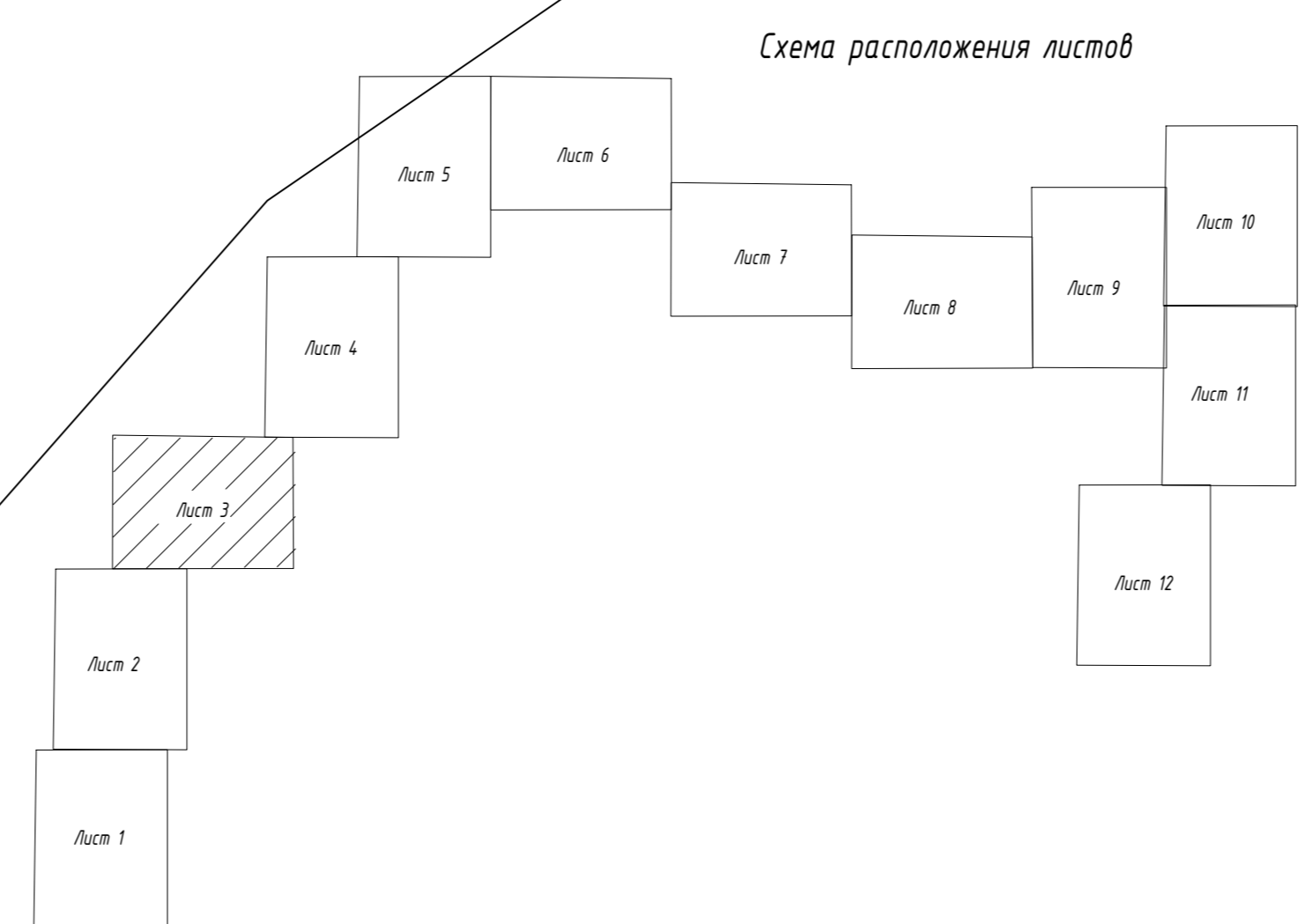


					6446	
					"Специальное областное учреждение образования ИОП 2.17.19 Сабуровское предприятие"	
Исполн.	Листы	№ док.	Тема	Дата	Листы	Листов
Разработчик	01.16.01.01	15.19	ПРОЕКТ МЕЖЕВАНИЯ ТЕРРИТОРИИ	15.19	2	12
Проверка	03.03.01.01	15.19	Чертёж межевания территории	15.19		
					Масштаб 1:2000	
					ООО ИПО "Искатель"	



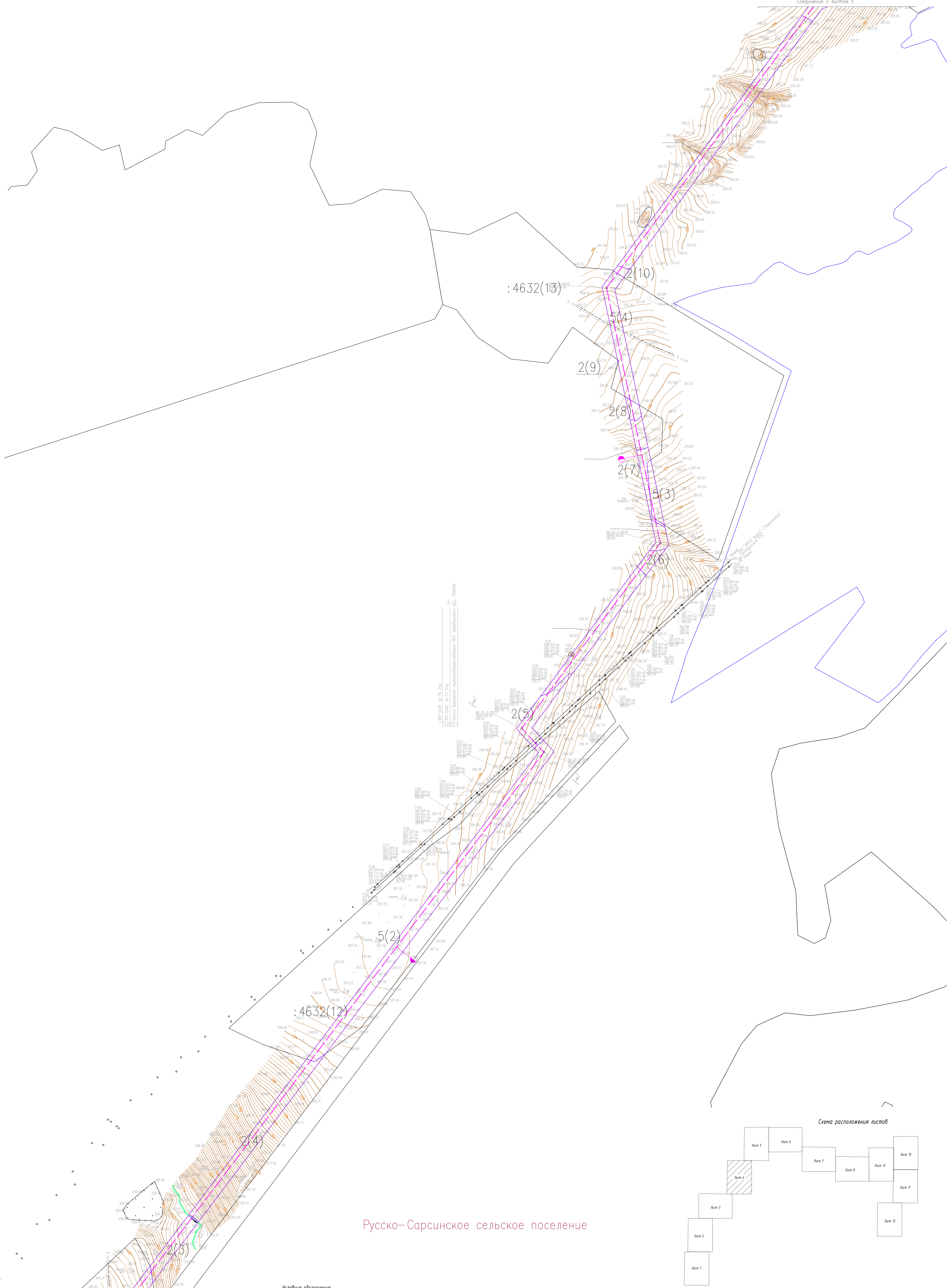
59:27:1161001
59:27:1161001:001
59:27:1161001:002
59:27:1161001:003
59:27:1161001:004
59:27:1161001:005
59:27:1161001:006
59:27:1161001:007
59:27:1161001:008
59:27:1161001:009
59:27:1161001:010
59:27:1161001:011
59:27:1161001:012
59:27:1161001:013
59:27:1161001:014
59:27:1161001:015
59:27:1161001:016
59:27:1161001:017
59:27:1161001:018
59:27:1161001:019
59:27:1161001:020
59:27:1161001:021
59:27:1161001:022
59:27:1161001:023
59:27:1161001:024
59:27:1161001:025
59:27:1161001:026
59:27:1161001:027
59:27:1161001:028
59:27:1161001:029
59:27:1161001:030
59:27:1161001:031
59:27:1161001:032
59:27:1161001:033
59:27:1161001:034
59:27:1161001:035
59:27:1161001:036
59:27:1161001:037
59:27:1161001:038
59:27:1161001:039
59:27:1161001:040
59:27:1161001:041
59:27:1161001:042
59:27:1161001:043
59:27:1161001:044
59:27:1161001:045
59:27:1161001:046
59:27:1161001:047
59:27:1161001:048
59:27:1161001:049
59:27:1161001:050
59:27:1161001:051
59:27:1161001:052
59:27:1161001:053
59:27:1161001:054
59:27:1161001:055
59:27:1161001:056
59:27:1161001:057
59:27:1161001:058
59:27:1161001:059
59:27:1161001:060
59:27:1161001:061
59:27:1161001:062
59:27:1161001:063
59:27:1161001:064
59:27:1161001:065
59:27:1161001:066
59:27:1161001:067
59:27:1161001:068
59:27:1161001:069
59:27:1161001:070
59:27:1161001:071
59:27:1161001:072
59:27:1161001:073
59:27:1161001:074
59:27:1161001:075
59:27:1161001:076
59:27:1161001:077
59:27:1161001:078
59:27:1161001:079
59:27:1161001:080
59:27:1161001:081
59:27:1161001:082
59:27:1161001:083
59:27:1161001:084
59:27:1161001:085
59:27:1161001:086
59:27:1161001:087
59:27:1161001:088
59:27:1161001:089
59:27:1161001:090
59:27:1161001:091
59:27:1161001:092
59:27:1161001:093
59:27:1161001:094
59:27:1161001:095
59:27:1161001:096
59:27:1161001:097
59:27:1161001:098
59:27:1161001:099
59:27:1161001:100

- Условные обозначения:**
- границы территории, в отношении которой осуществляется подготовка проекта межевания
 - граница зоны планируемого размещения линейного объекта
 - граница кадастрового квартала
 - 59:27:1161001 - обозначение кадастрового квартала
 - :3 - обозначение кадастрового номера земельного участка
 - границы формирования земельных участков
 - 1 - обозначение формирования земельного участка под строительство
 - граница земельных участков, учтенных в ЕГРН
 - проектный межевой
 - проектная ВЛ
 - проектная автодорога



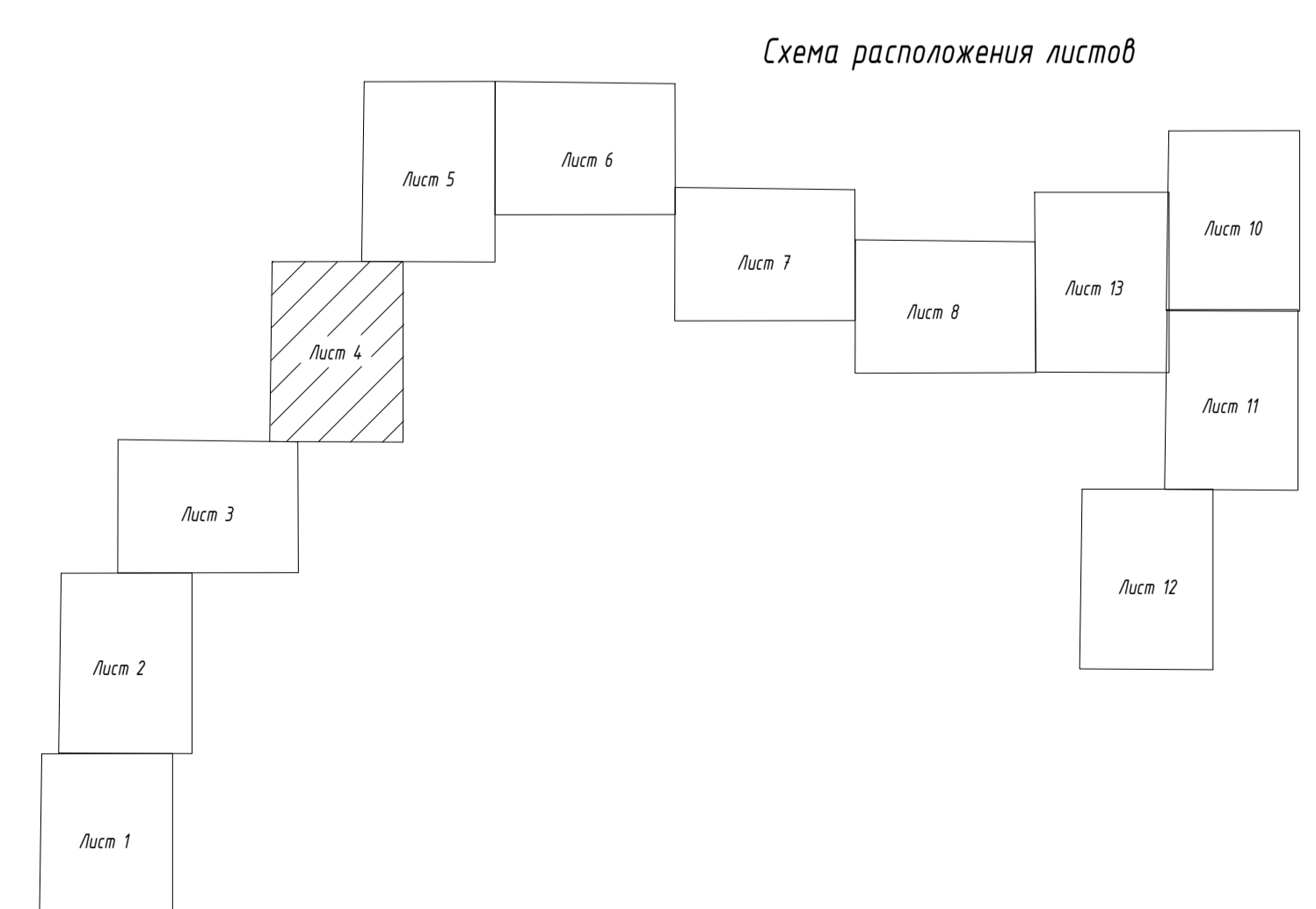
				6446			
				"Специальное агентство кадастровой службы ИФР 2.17.19 Свердловского негосударственного			
Имя	Фамилия	Имя	Фамилия	Имя	Фамилия	Имя	Фамилия
Разработчик	О.В. Бабкина	Исполнитель	О.В. Бабкина	Проверил	О.В. Бабкина	Дата	10.07
				ПРОЕКТ МЕЖЕВАНИЯ ТЕРРИТОРИИ			
				Чертеж межевания территории			
				Масштаб 1:2000			
				ООО ИФР "Исполнитель"			

С



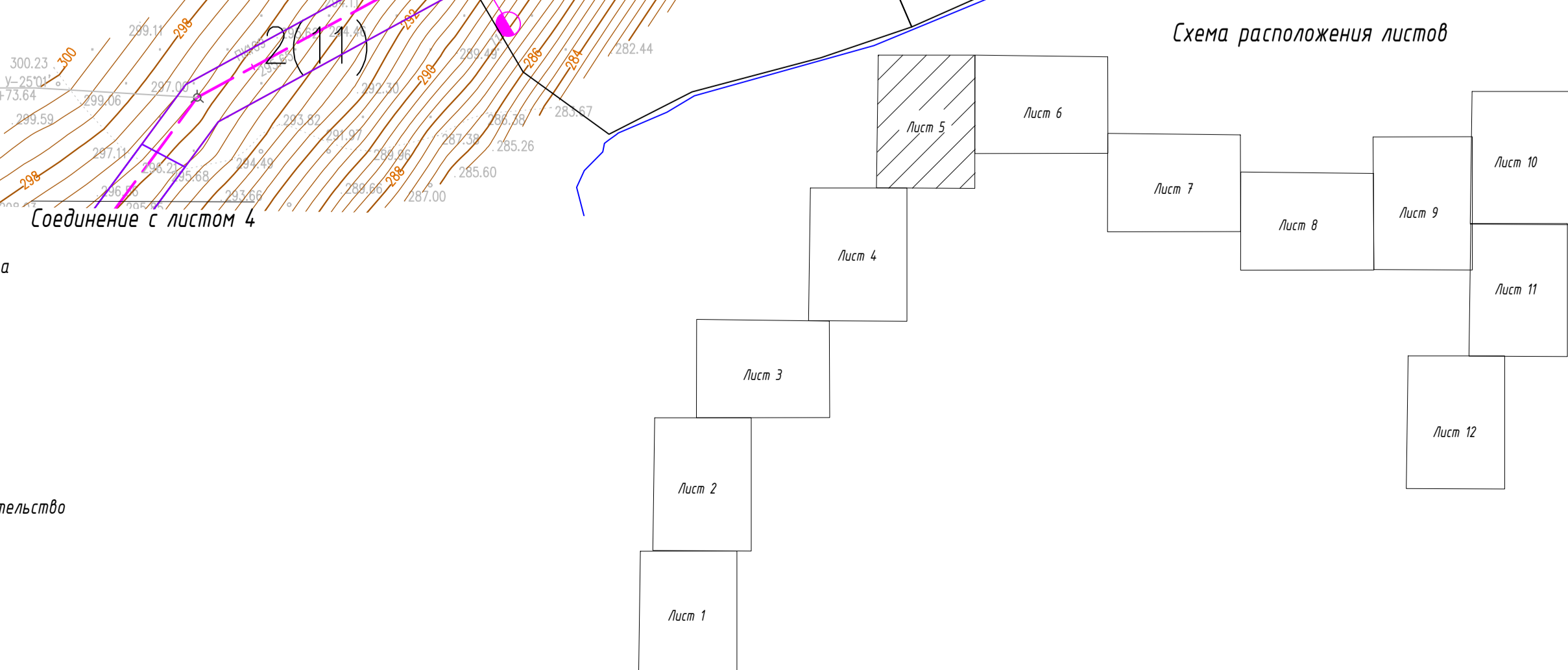
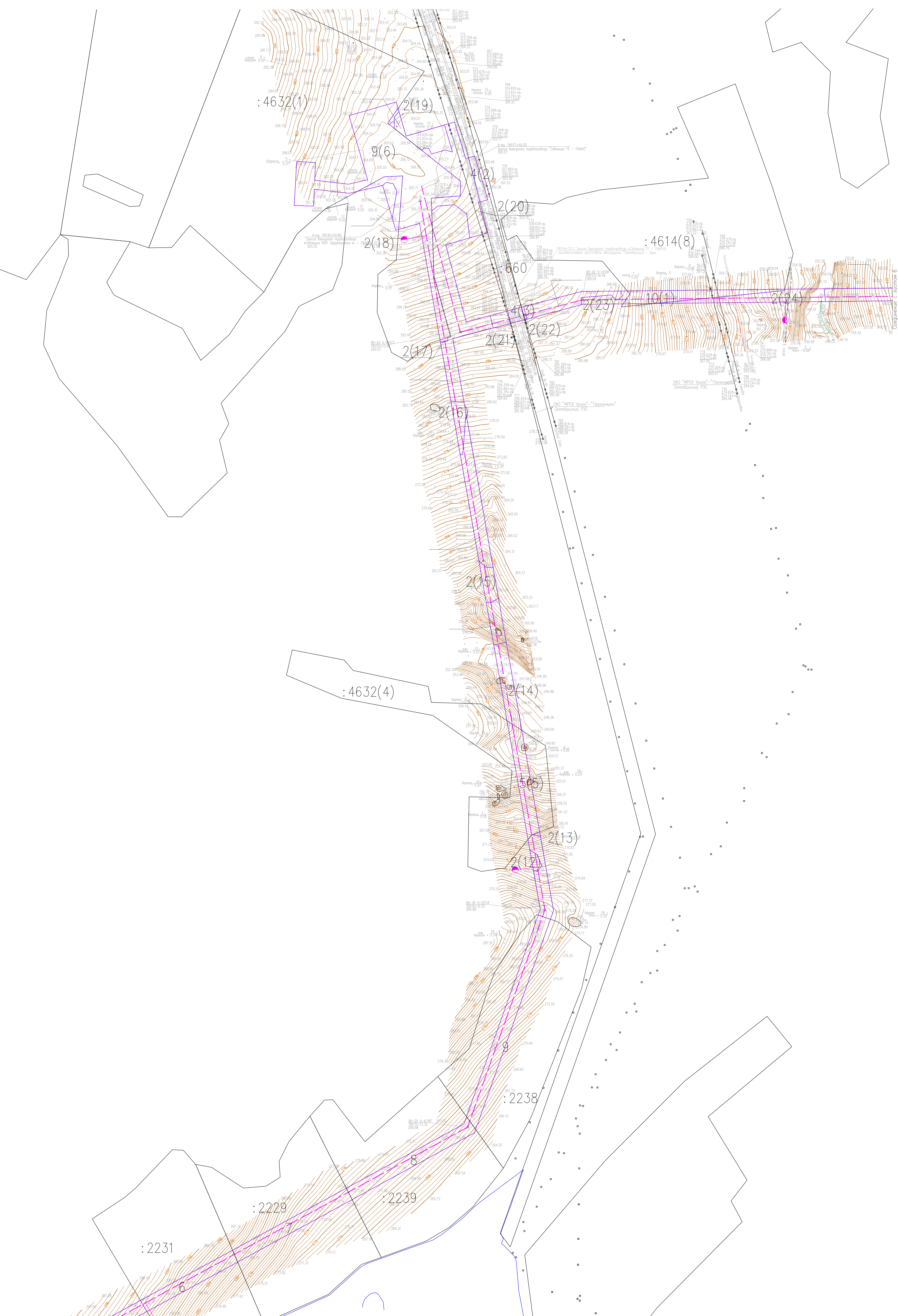

Русско-Сарсинское сельское поселение

- Условные обозначения:
- границы территории, в отношении которых осуществляется подготовка проекта межевания
 - граница зоны планируемого размещения линейного объекта
 - граница кадастрового квартала
 - 59:27:1161001 - обозначение кадастрового квартала
 - :3 - обозначение кадастрового номера земельного участка
 - границы формируемых земельных участков
 - 1 - обозначение формируемого земельного участка под строительство
 - граница земельных участков, учтенных в ЕГРН
 - проектируемый мостопровод
 - проектируемая ВЛ
 - проектируемая автодорога



6446					
"Специальное областное учреждение образования ИОП 2.17.19 (Сардинское муниципальное образование)					
Лист	Листов	ИФ. альт.	Таблиц	Датум	Листов
Разработка	Е.П. Пилипко	15.19	1	15.19	4
Проверка	О.С. Бабкина	15.19	1	15.19	1
ПРОЕКТ МЕЖЕВАНИЯ ТЕРРИТОРИИ					Лист 4
Чертеж межевания территории					000 ИФП "Искатель"
Масштаб 1:2000					

ИФП ИОП 2.17.19 Сардинское муниципальное образование



- Условные обозначения:**
- границы территории, в отношении которой осуществляется подготовка проекта межевания
 - граница зоны планируемого размещения линейного объекта
 - граница кадастрового квартала
 - 59:27:1161001 - обозначение кадастрового квартала
 - :3 - обозначение кадастрового номера земельного участка
 - границы формируемых земельных участков
 - 1 - обозначение формируемого земельного участка под строительство
 - граница земельных участков, учтенных в ЕГРН
 - проектируемый мостопровод
 - проектируемая ВЛ
 - проектируемая автодорога

				6446			
				"Строительное общество с ограниченной ответственностью ИИП 2.17.19 (закрытого типа)			
Исполн.	Лист	№ отс.	Таблиц	Датум	Листы	Лист	Листов
Разработка	01	Павлов	15.19	ПРОЕКТ МЕЖЕВАНИЯ ТЕРРИТОРИИ	5		11
Проверка	02	Бабкина	15.19	Чертеж межевания территории			
				Масштаб 1:2000			
				ООО ИИП "Искатель"			

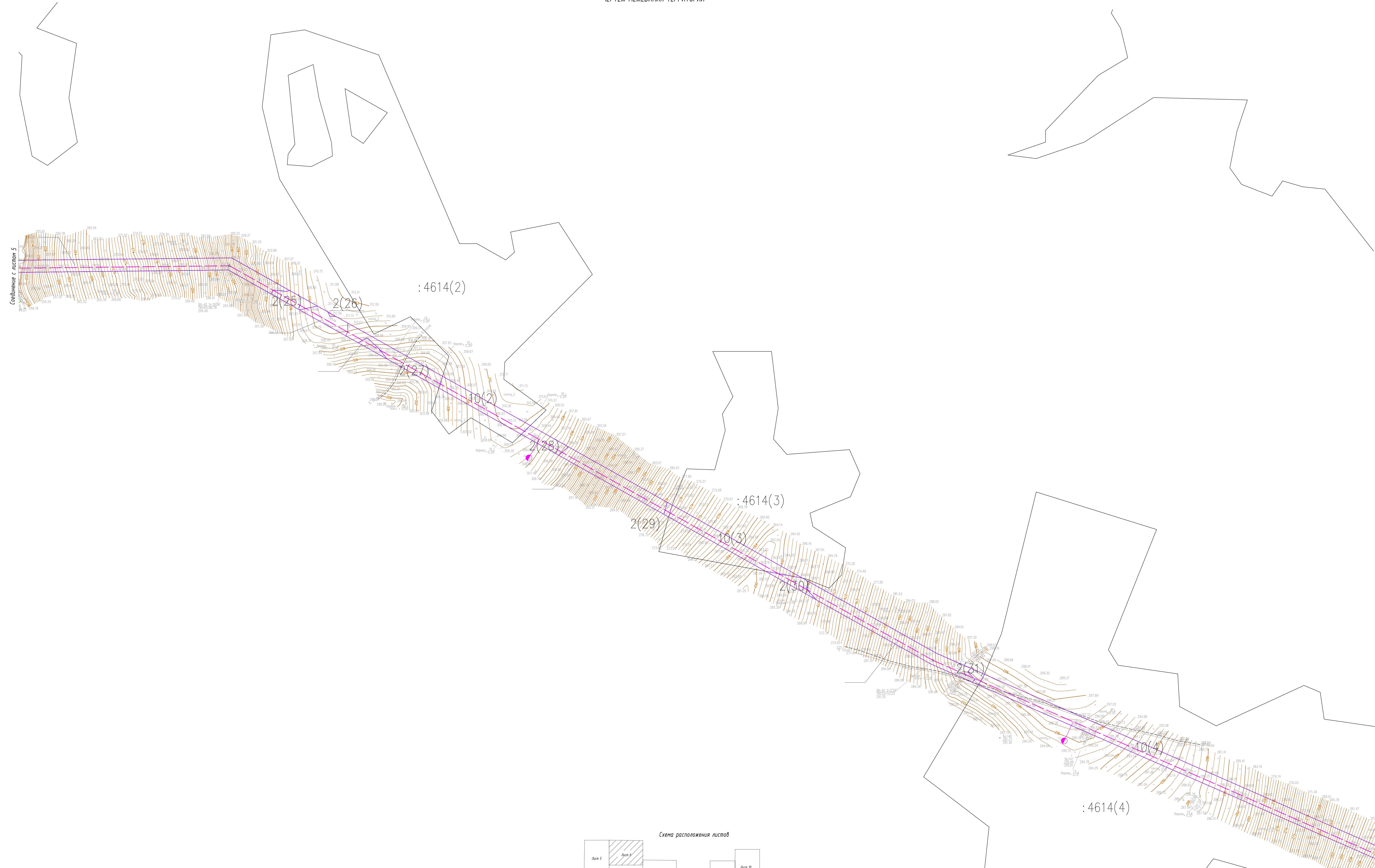
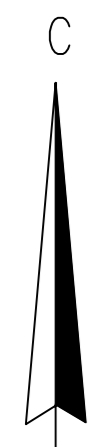
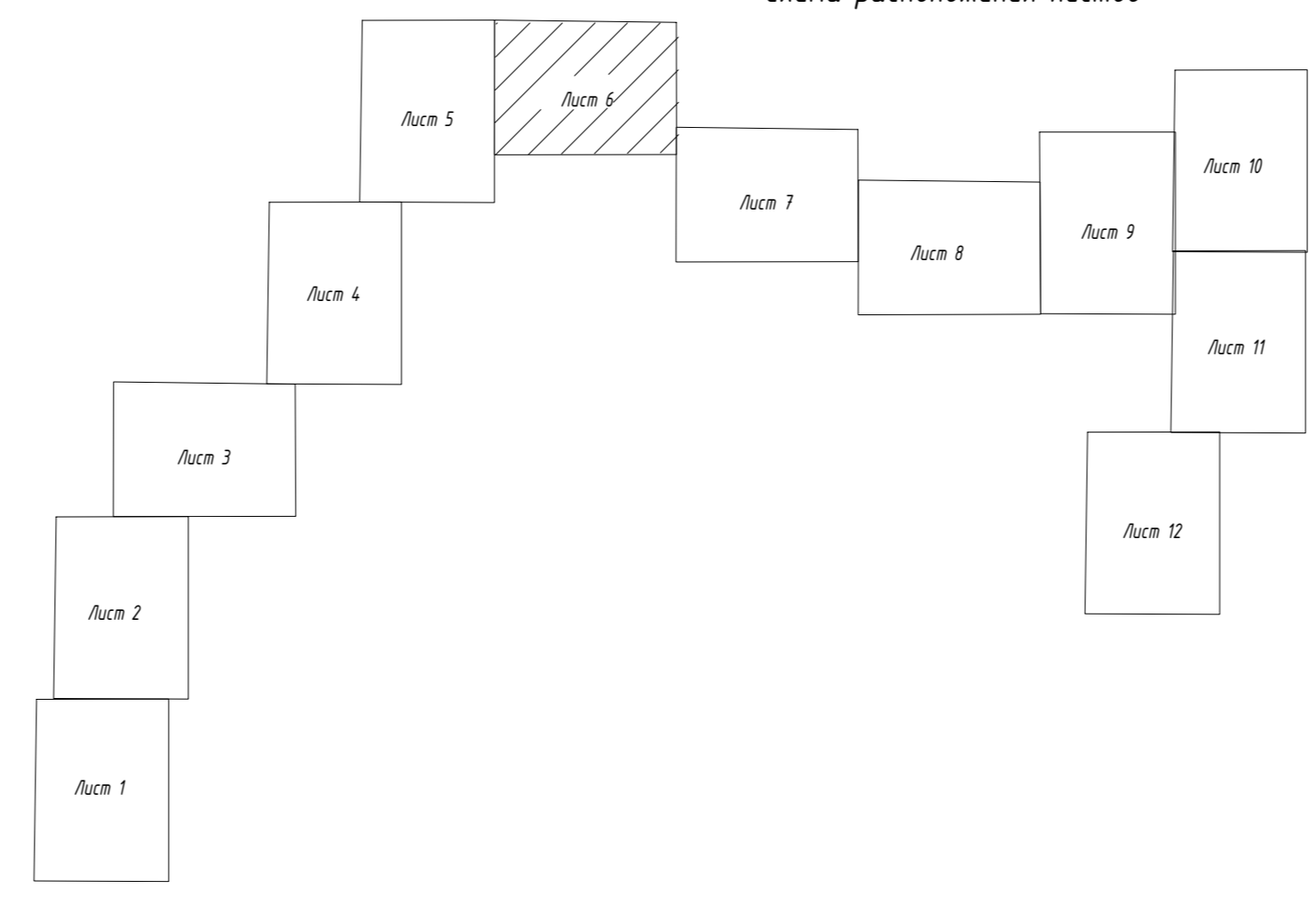


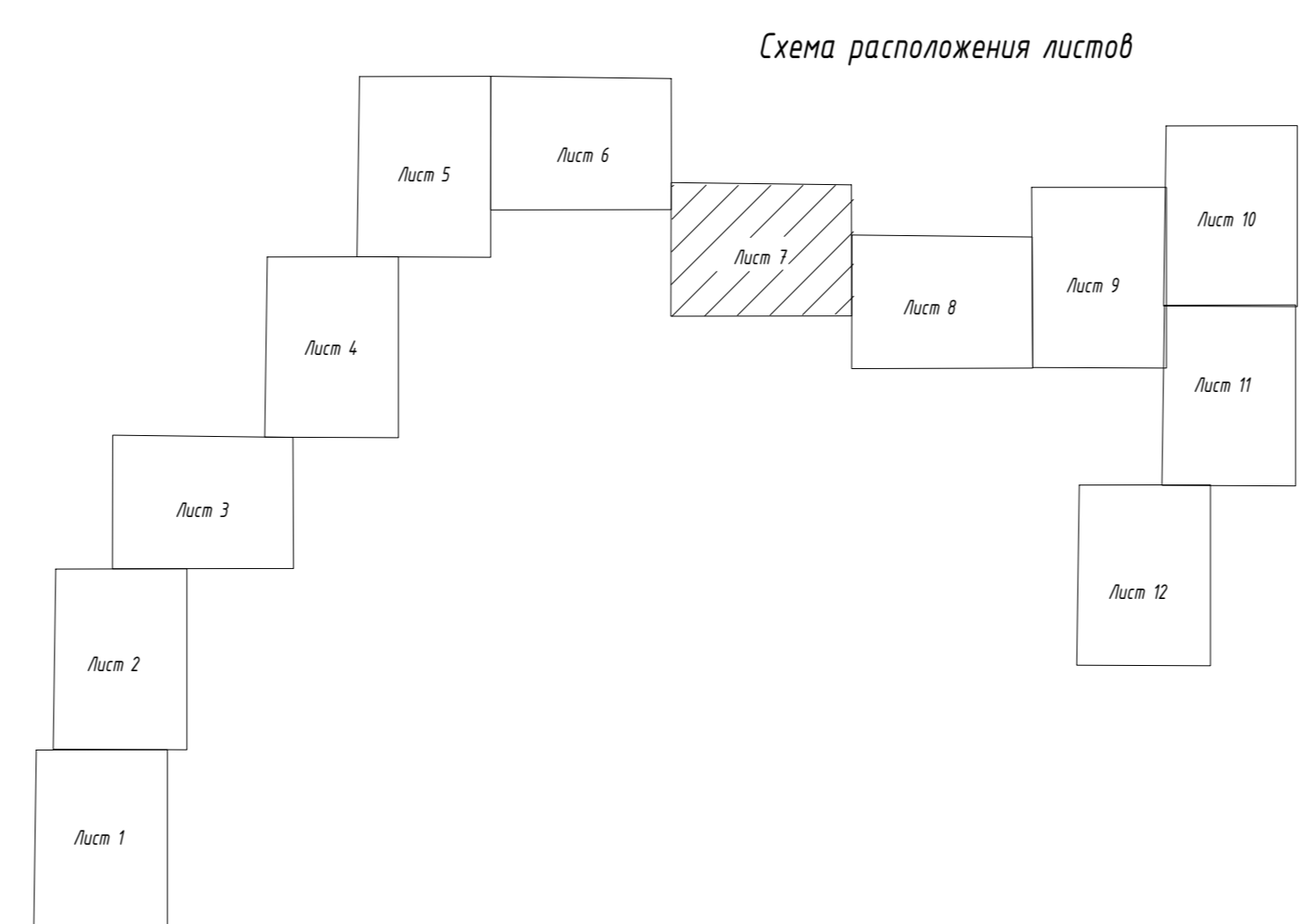
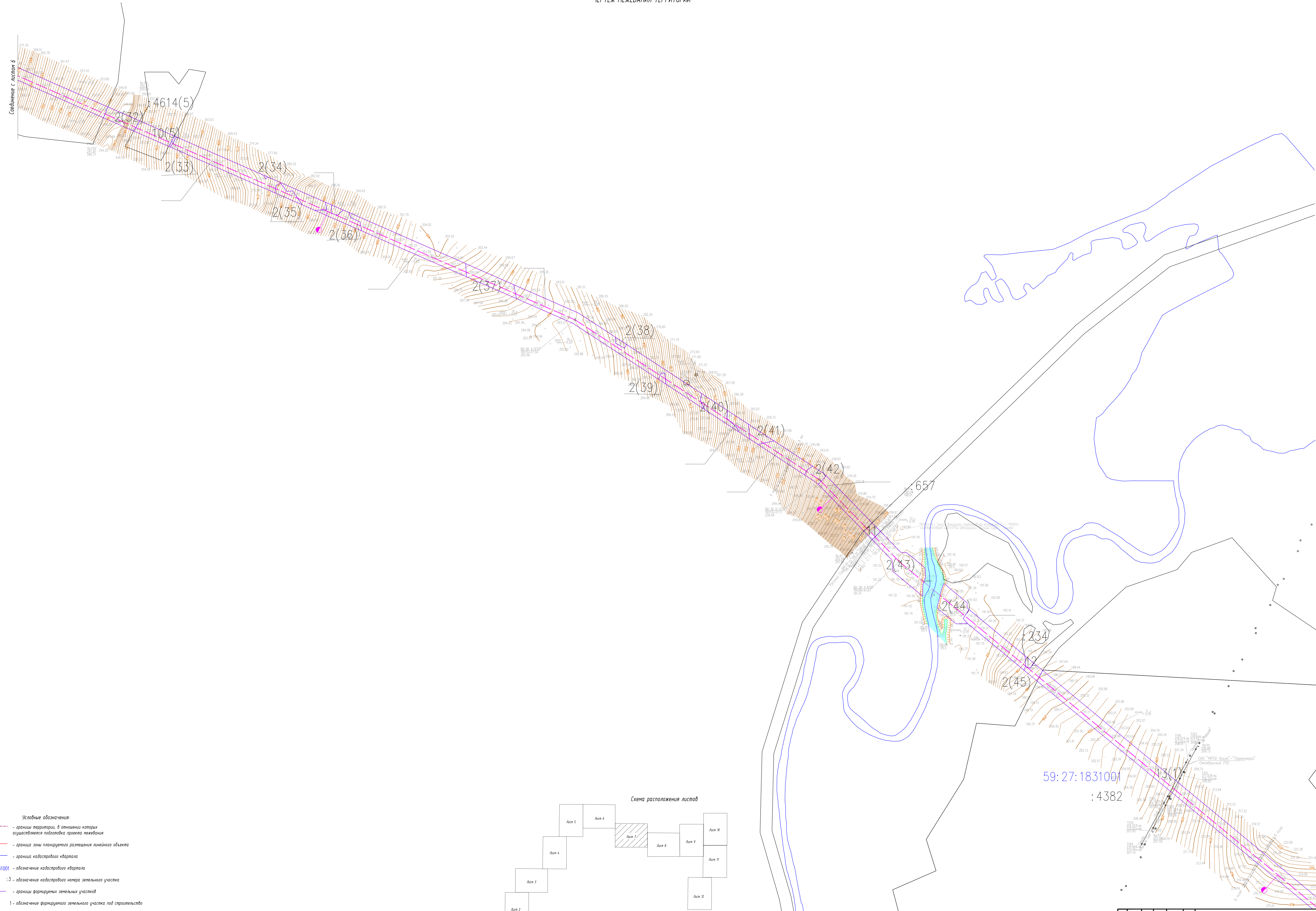
Схема расположения листов



- Условные обозначения:**
- - - границы территории, в отношении которых осуществляется подготовка проекта межевания
 - - - граница зоны планируемого размещения линейного объекта
 - - - граница кадастрового квартала
 - 59:27:1161001 - обозначение кадастрового квартала
 - :3 - обозначение кадастрового номера земельного участка
 - - - границы формируемых земельных участков
 - 1 - обозначение формируемого земельного участка под строительство
 - - - граница земельных участков, учтенных в ЕГРН
 - - - проектируемый чертёж/проезд
 - - - проектируемая ВЛ
 - - - проектируемая автодорога

				6446	
				"Специализированная областная организация по кадастру и геодезии"	
				Саратовского негосударственного	
Имя	Фамилия	И.О. Фамилия	Подпись	Дата	Листов
Разработчик	О.Б. Бабкина			10.07	6
Проектировщик	О.Б. Бабкина			10.07	6
				Масштаб 1:2000	
				ООО ИПО "Исследователь"	

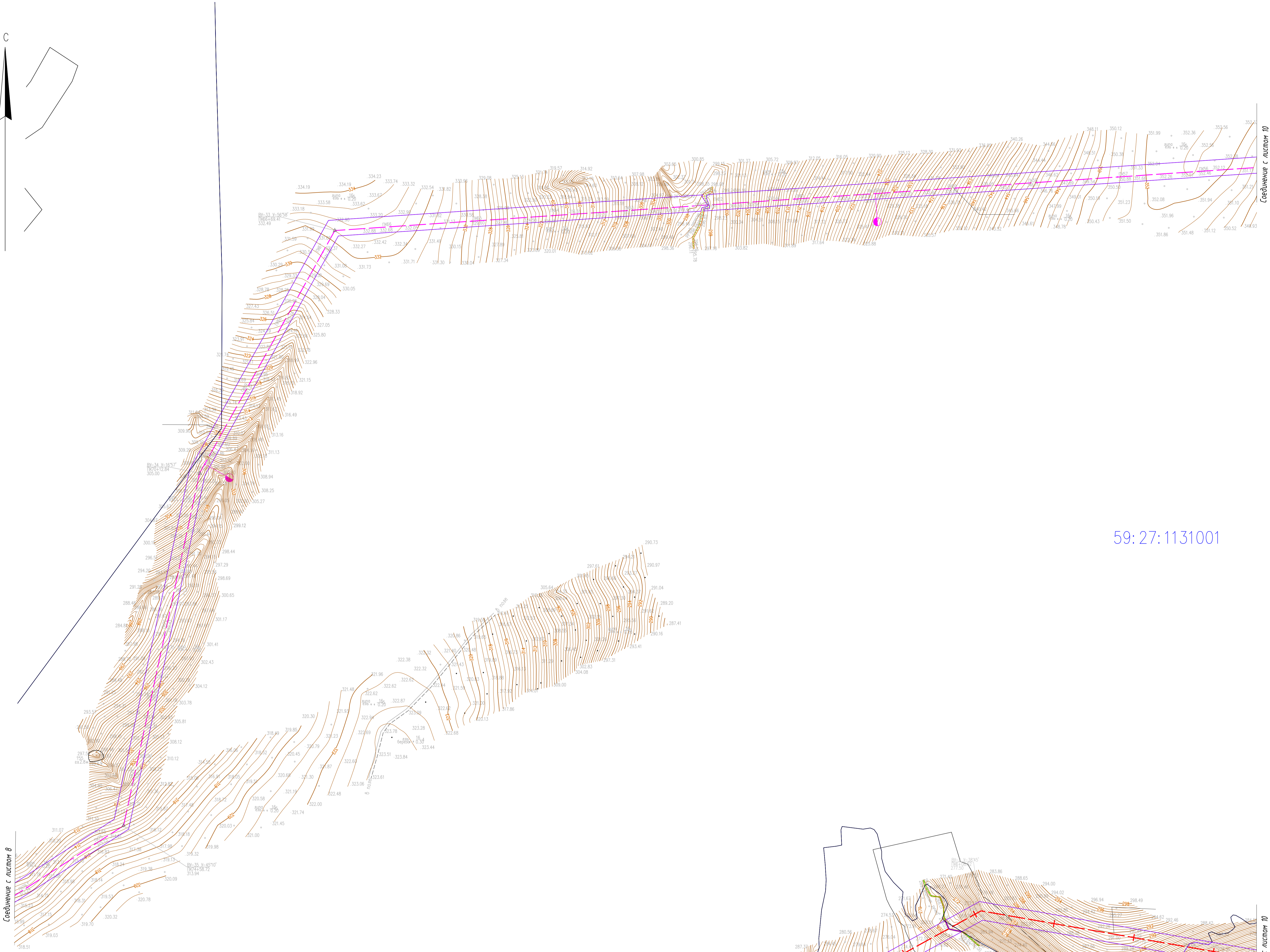
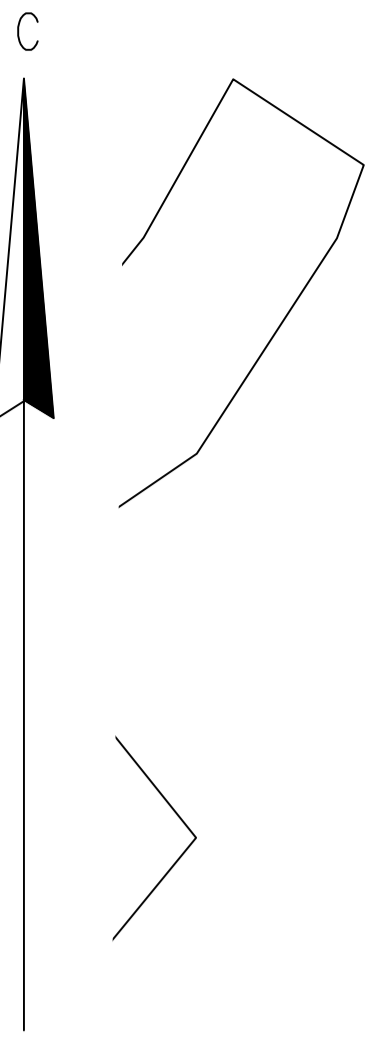
ИПО ИПО "Исследователь" Саратовского негосударственного



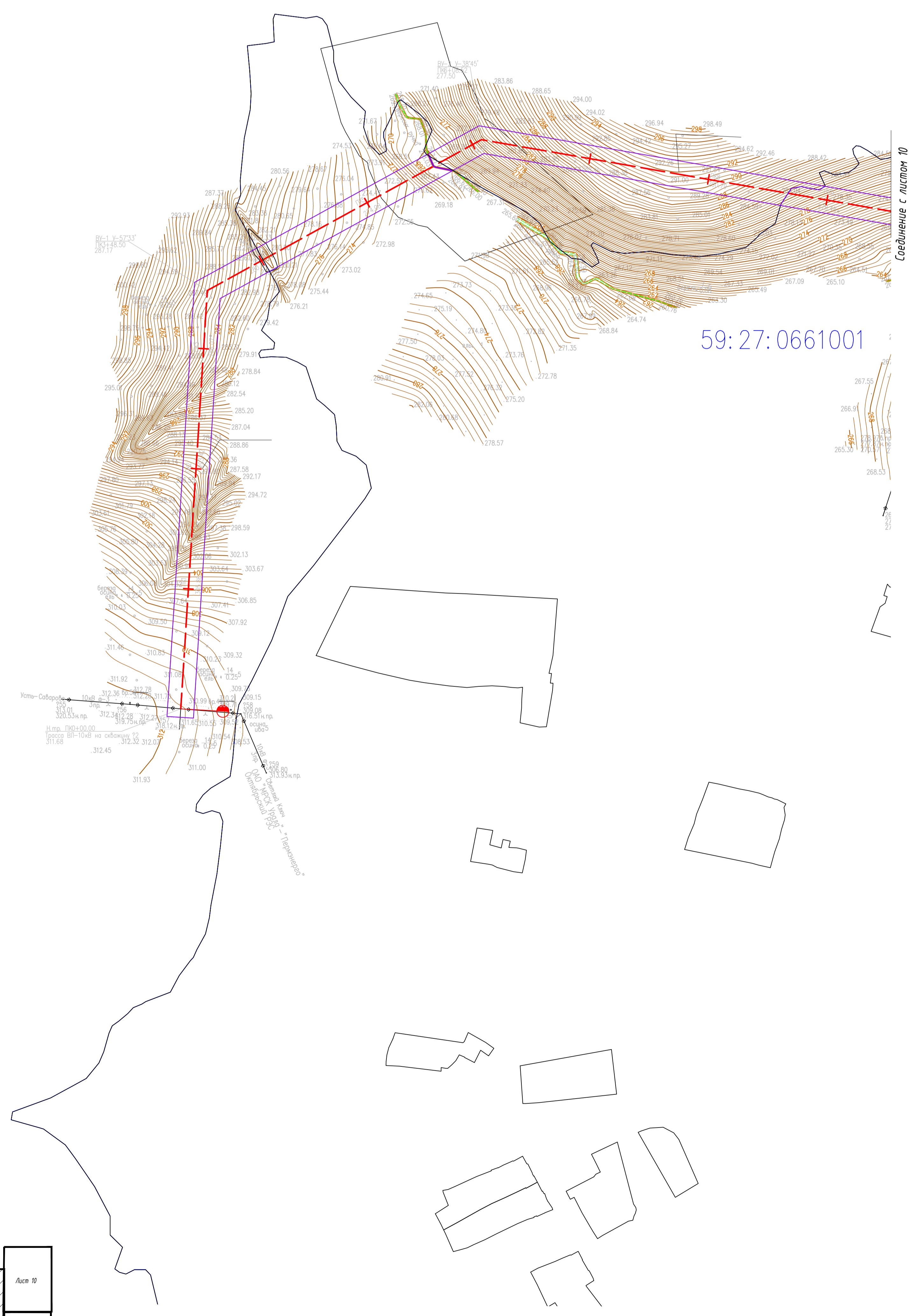
- Условные обозначения:**
- - - - - границы территории, в отношении которой осуществляется подготовка проекта межевания
 - - - - - граница зоны планируемого размещения линейного объекта
 - - - - - граница кадастрового квартала
 - 59:27:1161001 - обозначение кадастрового квартала
 - :3 - обозначение кадастрового номера земельного участка
 - - - - - границы формируемых земельных участков
 - 1 - обозначение формируемого земельного участка под строительство
 - - - - - границы земельных участков, учтенных в ЕГРН
 - - - - - проекционный нефтепровод
 - - - - - проектируемая ВЛ
 - - - - - проектируемая автодорога

59:27:1831001
:4382

				6446			
				"Специальное агентство по управлению государственным имуществом"			
				Специальное агентство по управлению государственным имуществом			
Имя	Фамилия	И.О.Ф.	Подпись	Дата	Листы	Лист	Листов
Разработчик	О.В. Бабкина	01.07		01.07	ПРОЕКТ МЕЖЕВАНИЯ ТЕРРИТОРИИ	7	12
Проверил	О.В. Бабкина	01.07		01.07	Чертеж межевания территории		
				ООО ИПО "Искатель"			
				Масштаб 1:2000			

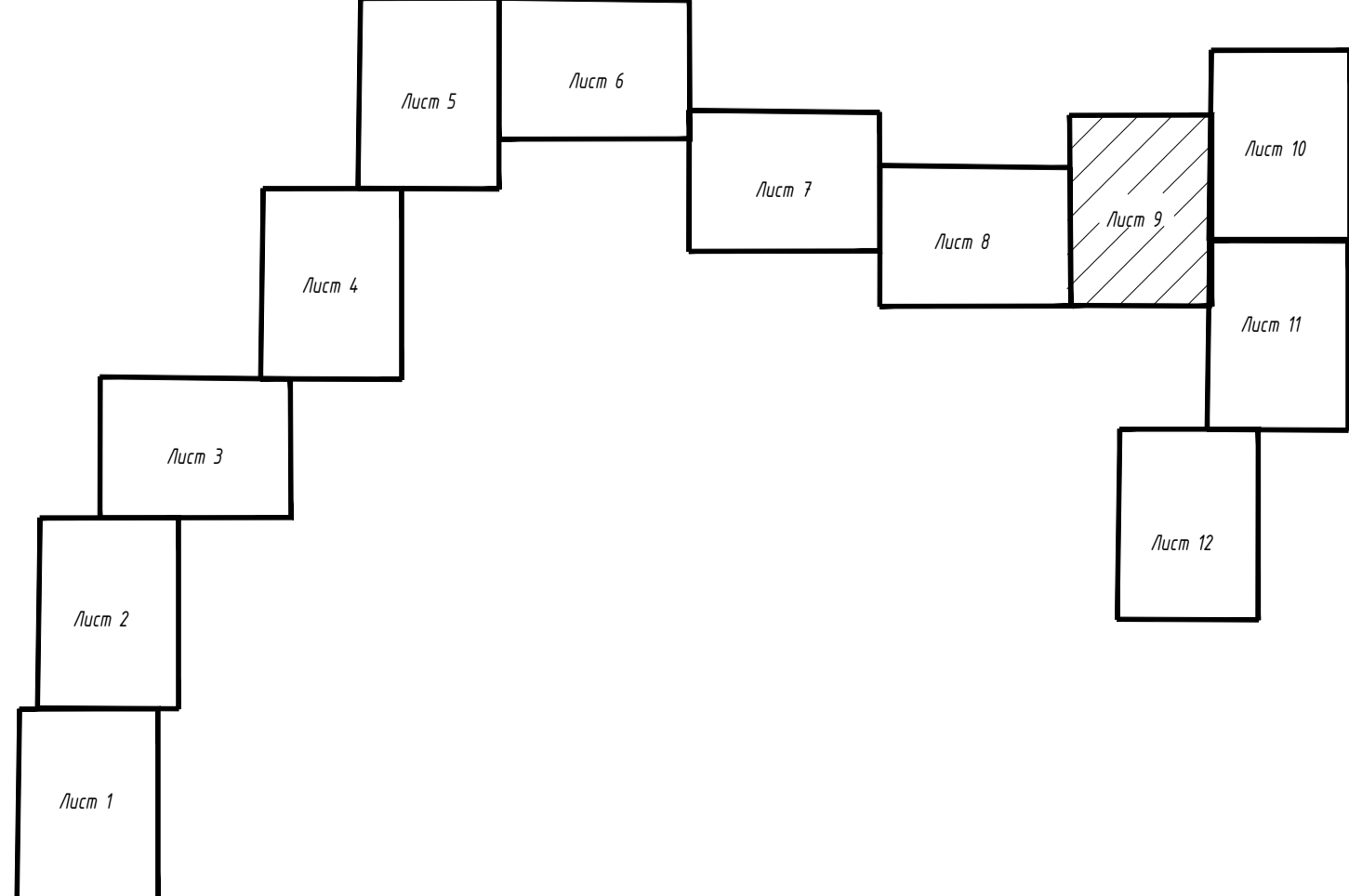


59:27:1131001



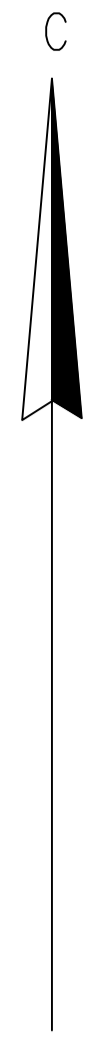
59:27:0661001

Схема расположения листов



- Условные обозначения:
- - границы территории, в отношении которой осуществляется подготовка проекта межевания
 - - граница зоны планируемого размещения линейного объекта
 - - граница кадастрового квартала
 - 59:27:1161001 - обозначение кадастрового квартала
 - :3 - обозначение кадастрового номера земельного участка
 - - границы формируемых земельных участков
 - 1 - обозначение формируемого земельного участка под строительство
 - - граница земельных участков, учтенных в ЕГРН
 - - проектируемый нефтепровод
 - - проектируемая ВЛ
 - - проектируемая автодорога

				6446		
				"Специальное агентство государственного кадастрового учета"		
Лист	Дата	Исполн.	Лист	Дата	Исполн.	Лист
Разработка	01.11.2019	С.П.Иванов	15.19	ПРОЕКТ РЕЖЕВАНИЯ ТЕРРИТОРИИ	Листы 1 - Лист 12	Лист 12
Проверка	05.11.2019	О.С.Васильева	15.19	Чертеж межевания территории	Листы 1 - Лист 12	Лист 12
				Масштаб 1:2000		ООО НПП "Искатель"

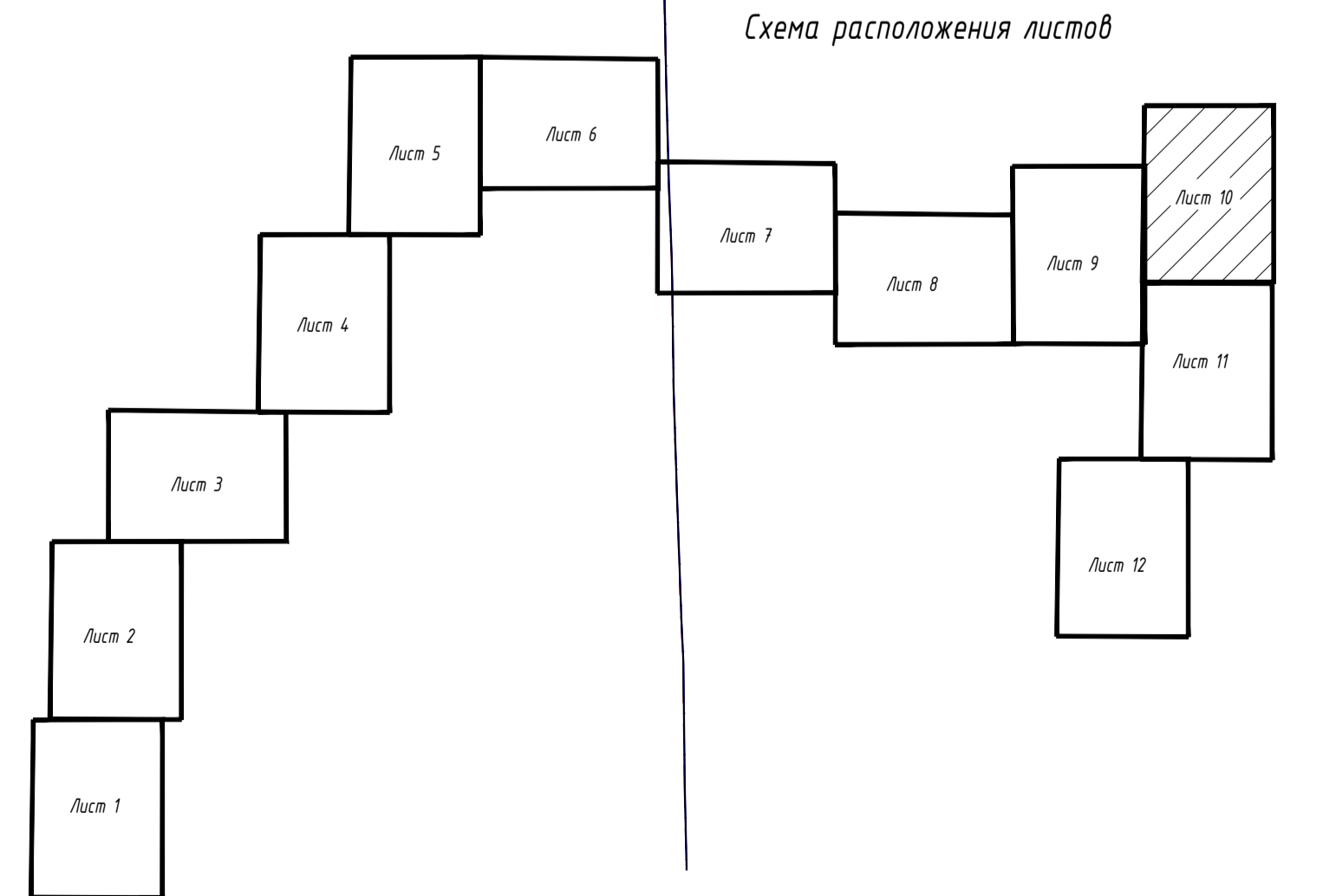


Соединение с листом 9

Соединение с листом 9

Соединение с листом 11

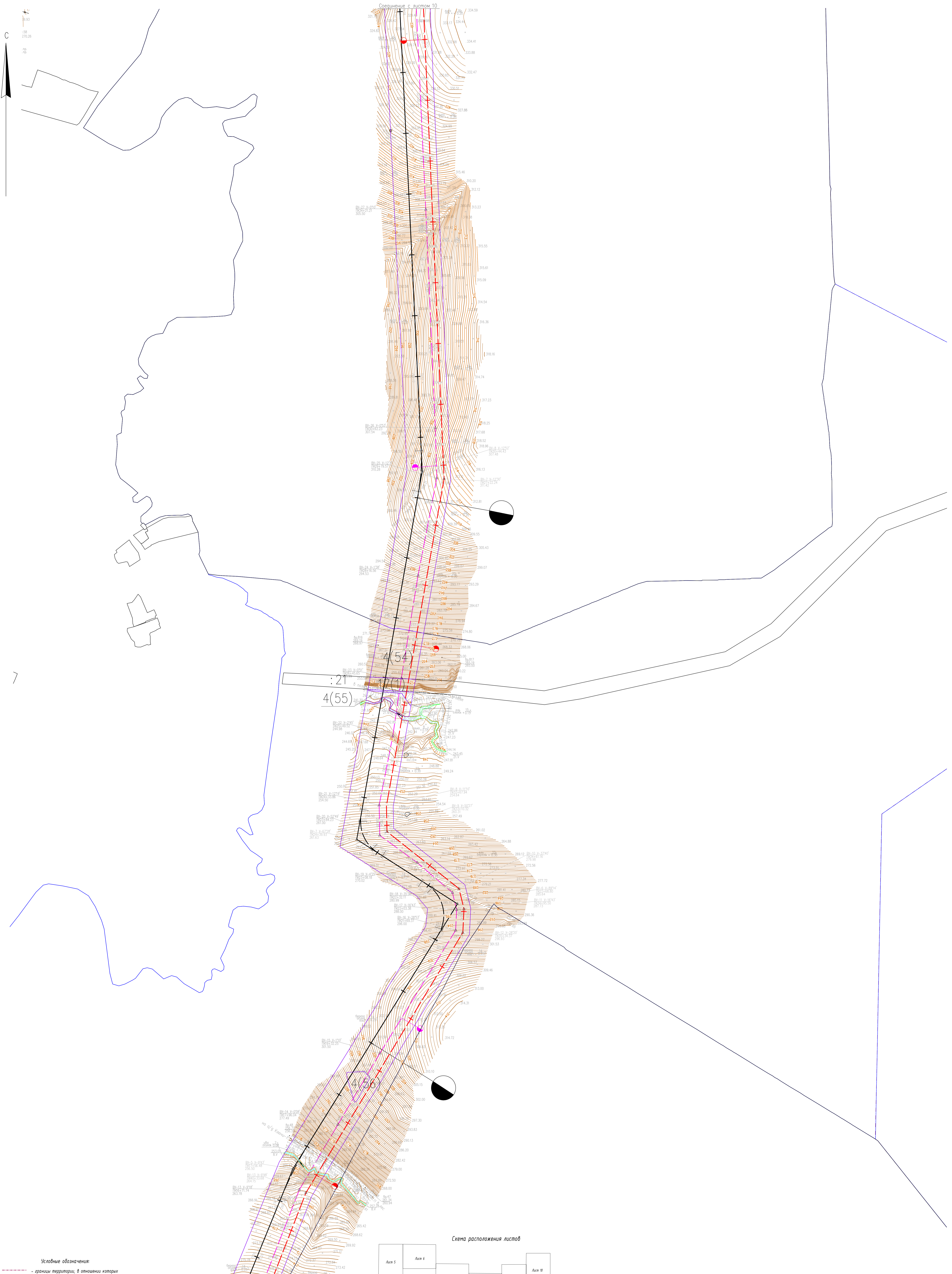
- Условные обозначения:**
- границы территории, в отношении которых осуществляется подготовка проекта межевания
 - граница зоны планируемого размещения линейного объекта
 - граница кадастрового квартала
 - обозначение кадастрового квартала
 - 13 - обозначение кадастрового номера земельного участка
 - 1 - обозначение формируемого земельного участка под строительство
 - проекционный нефтепровод
 - проекционный водопровод
 - проекция ВЛ
 - проекция автодорога



					6446	
					"Строительство объектов инфраструктуры объектов ИЖС 2,17,19 (закрытого назначения)	
Лист	Листок	Лист	№ док.	Таблицы	Датум	
Разработка	Е.П. Павлова	15.19				
Проверка	О.С. Бабкина	15.19				
					ПРОЕКТ МЕЖЕВАНИЯ ТЕРРИТОРИИ	
					Листы 1 - Лист 12	
					Лист 11	
					Лист 12	
					Лист 1	
					Лист 2	
					Лист 3	
					Лист 4	
					Лист 5	
					Лист 6	
					Лист 7	
					Лист 8	
					Лист 9	
					Лист 10	
					Лист 11	
					Лист 12	
					Лист 1	
					Лист 2	
					Лист 3	
					Лист 4	
					Лист 5	
					Лист 6	
					Лист 7	
					Лист 8	
					Лист 9	
					Лист 10	
					Лист 11	
					Лист 12	
					Лист 1	
					Лист 2	
					Лист 3	
					Лист 4	
					Лист 5	
					Лист 6	
					Лист 7	
					Лист 8	
					Лист 9	
					Лист 10	
					Лист 11	
					Лист 12	
					Лист 1	
					Лист 2	
					Лист 3	
					Лист 4	
					Лист 5	
					Лист 6	
					Лист 7	
					Лист 8	
					Лист 9	
					Лист 10	
					Лист 11	
					Лист 12	
					Лист 1	
					Лист 2	
					Лист 3	
					Лист 4	
					Лист 5	
					Лист 6	
					Лист 7	
					Лист 8	
					Лист 9	
					Лист 10	
					Лист 11	
					Лист 12	
					Лист 1	
					Лист 2	
					Лист 3	
					Лист 4	
					Лист 5	
					Лист 6	
					Лист 7	
					Лист 8	
					Лист 9	
					Лист 10	
					Лист 11	
					Лист 12	
					Лист 1	
					Лист 2	
					Лист 3	
					Лист 4	
					Лист 5	
					Лист 6	
					Лист 7	
					Лист 8	
					Лист 9	
					Лист 10	
					Лист 11	
					Лист 12	
					Лист 1	
					Лист 2	
					Лист 3	
					Лист 4	
					Лист 5	
					Лист 6	
					Лист 7	
					Лист 8	
					Лист 9	
					Лист 10	
					Лист 11	
					Лист 12	
					Лист 1	
					Лист 2	
					Лист 3	
					Лист 4	
					Лист 5	
					Лист 6	
					Лист 7	
					Лист 8	
					Лист 9	
					Лист 10	
					Лист 11	
					Лист 12	
					Лист 1	
					Лист 2	
					Лист 3	
					Лист 4	
					Лист 5	
					Лист 6	
					Лист 7	
					Лист 8	
					Лист 9	
					Лист 10	
					Лист 11	
					Лист 12	
					Лист 1	
					Лист 2	
					Лист 3	
					Лист 4	
					Лист 5	
					Лист 6	
					Лист 7	
					Лист 8	
					Лист 9	
					Лист 10	
					Лист 11	
					Лист 12	
					Лист 1	
					Лист 2	
					Лист 3	
					Лист 4	
					Лист 5	
					Лист 6	
					Лист 7	
					Лист 8	
					Лист 9	
					Лист 10	
					Лист 11	
					Лист 12	
					Лист 1	
					Лист 2	
					Лист 3	
					Лист 4	
					Лист 5	
					Лист 6	
					Лист 7	
					Лист 8	
					Лист 9	
					Лист 10	
					Лист 11	
					Лист 12	
					Лист 1	
					Лист 2	
					Лист 3	
					Лист 4	
					Лист 5	
					Лист 6	
					Лист 7	
					Лист 8	
					Лист 9	
					Лист 10	
					Лист 11	
					Лист 12	
					Лист 1	
					Лист 2	
					Лист 3	
					Лист 4	
					Лист 5	
					Лист 6	
					Лист 7	
					Лист 8	
					Лист 9	
					Лист 10	
					Лист 11	
					Лист 12	
					Лист 1	
					Лист 2	
					Лист 3	
					Лист 4	
					Лист 5	
					Лист 6	
					Лист 7	
					Лист 8	
					Лист 9	
					Лист 10	
					Лист 11	
					Лист 12	
					Лист 1	
					Лист 2	
					Лист 3	
					Лист 4	
					Лист 5	
					Лист 6	
					Лист 7	
					Лист 8	
					Лист 9	
					Лист 10	
					Лист 11	
					Лист 12	
					Лист 1	
					Лист 2	
					Лист 3	
					Лист 4	
					Лист 5	
					Лист 6	
					Лист 7	
					Лист 8	
					Лист 9	
					Лист 10	
					Лист 11	
					Лист 12	
					Лист 1	
					Лист 2	
					Лист 3	
					Лист 4	
					Лист 5	
					Лист 6	
					Лист 7	
					Лист 8	
					Лист 9	
					Лист 10	
					Лист 11	
					Лист 12	
					Лист 1	
					Лист 2	
					Лист 3	
					Лист 4	
					Лист 5	
					Лист 6	
					Лист 7	
					Лист 8	
					Лист 9	
					Лист 10	
					Лист 11	
					Лист 12	
					Лист 1	
					Лист 2	
					Лист 3	
					Лист 4	
					Лист 5	
					Лист 6	
					Лист 7	
					Лист 8	
					Лист 9	
					Лист 10	
					Лист 11	
					Лист 12	
					Лист 1	
					Лист 2	
					Лист 3	
					Лист 4	
					Лист 5	
					Лист 6	
					Лист 7	
					Лист 8	
					Лист 9	
					Лист 10	
					Лист 11	
					Лист 12	
					Лист 1	
					Лист 2	
					Лист 3	
					Лист 4	
					Лист 5	
					Лист 6	
					Лист 7	
					Лист 8	
					Лист 9	
					Лист 10	
					Лист 11	
					Лист 12	
					Лист 1	
					Лист 2	
					Лист 3	
					Лист 4	
					Лист 5	
					Лист 6	
					Лист 7	
					Лист 8	
					Лист 9	
					Лист 10	
					Лист 11	
					Лист 12	
					Лист 1	
					Лист 2	
					Лист 3	
					Лист 4	
					Лист 5	
					Лист 6	
					Лист 7	
					Лист 8	
					Лист 9	
					Лист 10	
					Лист 11	
					Лист 12	
					Лист 1	
					Лист 2	
					Лист 3	
					Лист 4	
					Лист 5	
					Лист 6	
					Лист 7	
					Лист 8	
					Лист 9	
					Лист 10	
					Лист 11	
					Лист 12	
					Лист 1	
					Лист 2	
					Лист 3	
					Лист 4	
					Лист 5	
					Лист 6	
					Лист 7	
					Лист 8	
					Лист 9	
					Лист 10	
					Лист 11	
					Лист 12	
					Лист 1	
					Лист 2	
					Лист 3	
					Лист 4	
					Лист 5	
					Лист 6	
					Лист 7	
					Лист 8	
					Лист 9	
					Лист 10	
					Лист 11	
					Лист 12	
					Лист 1	
					Лист 2	
					Лист 3	
					Лист 4	
					Лист 5	
					Лист 6	
					Лист 7	
					Лист 8	
					Лист 9	
					Лист 10	
					Лист 11	
					Лист 12	
					Лист 1	
					Лист 2	
					Лист 3	
					Лист 4	
					Лист 5	
					Лист 6	
					Лист 7	
					Лист 8	
					Лист 9	
					Лист 10	
					Лист 11	
					Лист 12	
					Лист 1	
					Лист 2	
					Лист 3	
					Лист 4	
					Лист 5	
					Лист 6	
					Лист 7	
					Лист 8	
					Лист 9	
					Лист 10	
					Лист 11	
					Лист 12	
					Лист 1	
					Лист 2	
					Лист 3	
					Лист 4	
					Лист 5	
					Лист 6	
					Лист 7	
					Лист 8	
					Лист 9	
					Лист 10	
					Лист 11	
					Лист 12	
					Лист 1	
					Лист 2	
					Лист 3	
					Лист 4	
					Лист 5	
					Лист 6	
					Лист 7	
					Лист 8	
					Лист 9	
					Лист 10	
					Лист 11	
					Лист 12	
					Лист 1	
					Лист 2	
					Лист 3	
					Лист 4	

ЧЕРТЁЖ МЕЖЕВАНИЯ ТЕРРИТОРИИ

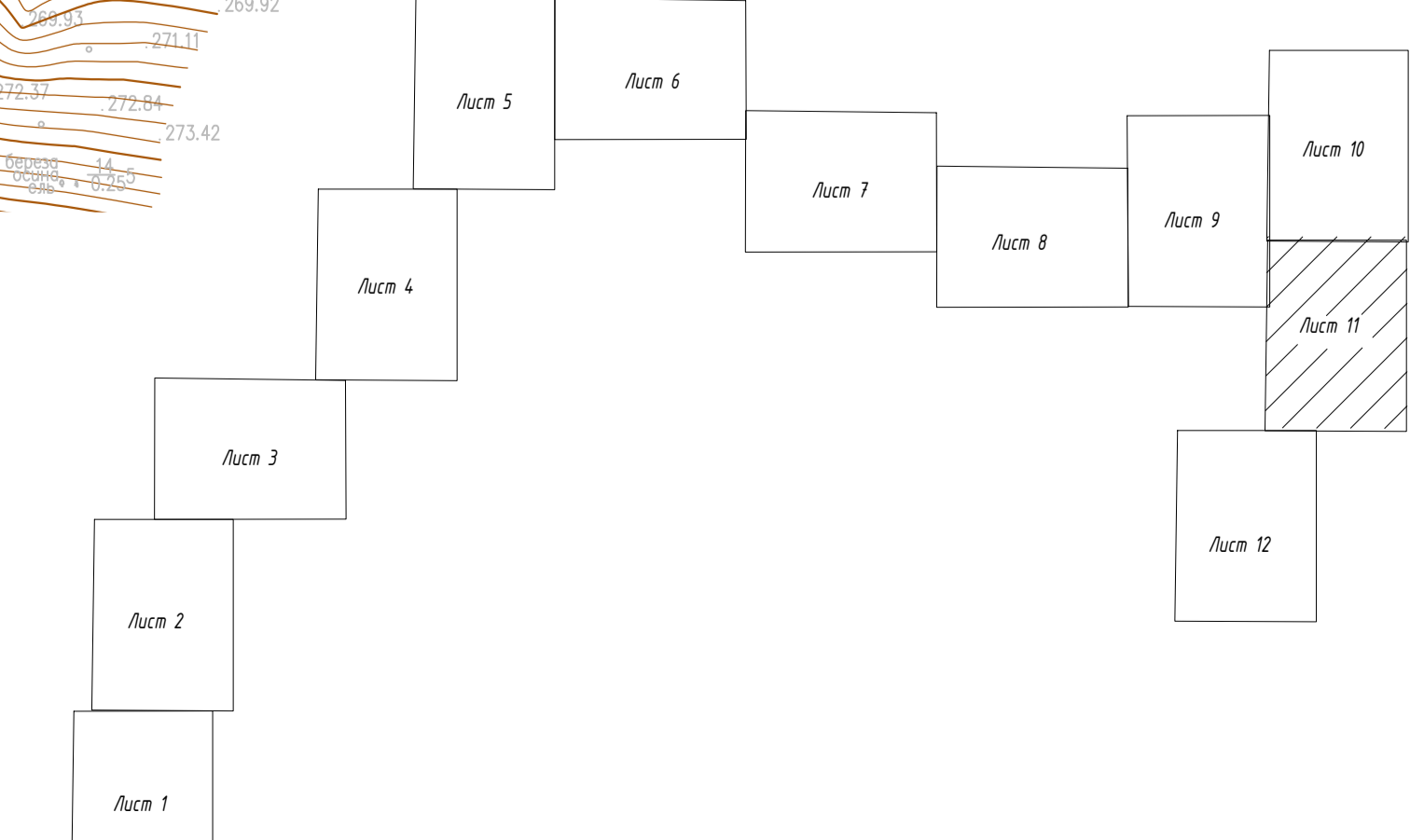
Соединение с листом 10



4(54)
:21
4(55)

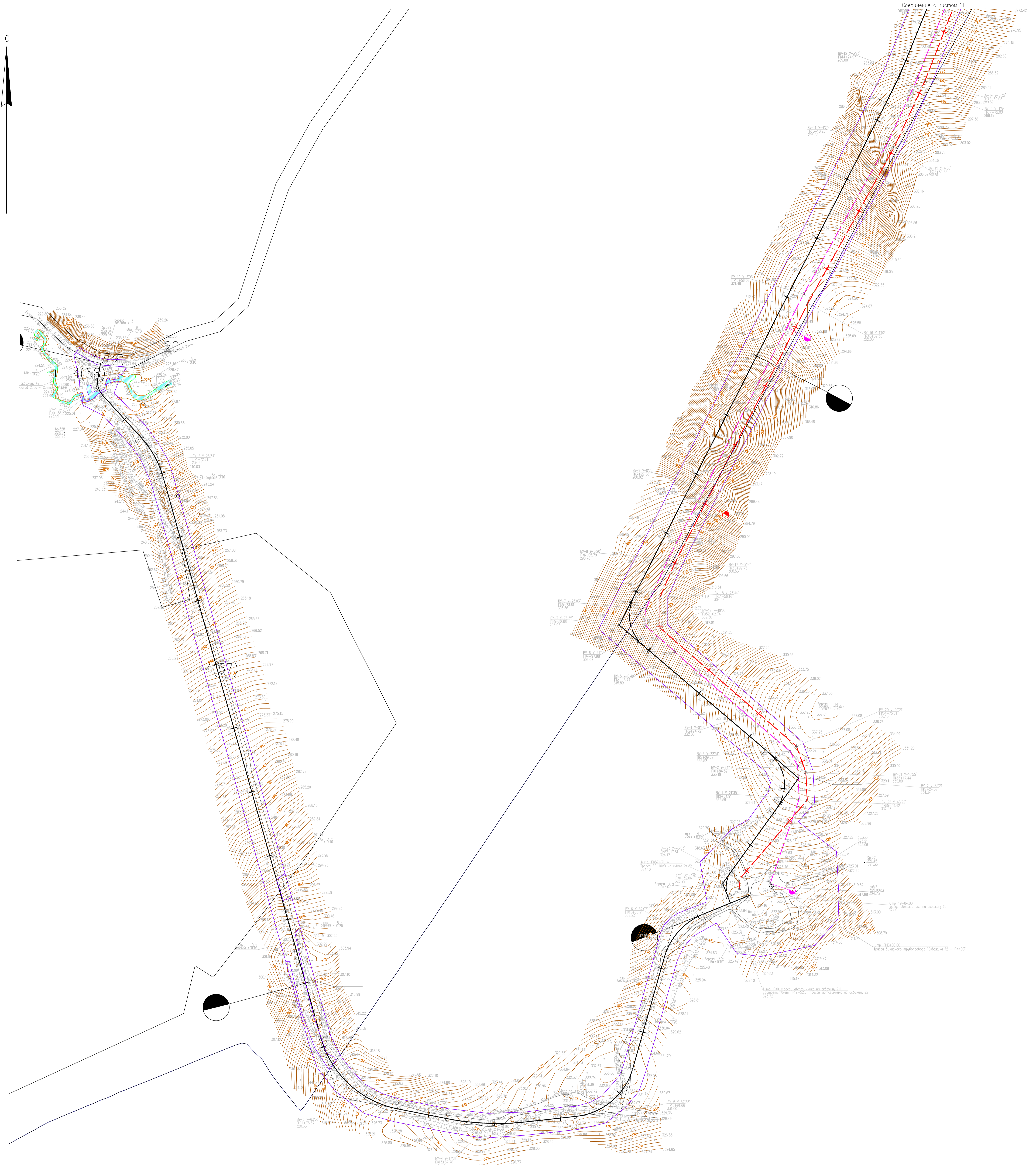
Соединение с листом 12

Схема расположения листов



- Условные обозначения:**
- граница территории, в отношении которой осуществляется подготовка проекта межевания
 - граница зоны планируемого размещения линейного объекта
 - граница кадастрового квартала
 - 59:27:1161001 - обозначение кадастрового квартала
 - :3 - обозначение кадастрового номера земельного участка
 - границы формируемых земельных участков
 - 1 - обозначение формируемого земельного участка под строительство
 - граница земельных участков, учтенных в ЕГРН
 - проектируемый нефтепровод
 - проектируемая ВЛ
 - проектируемая автомобильная дорога

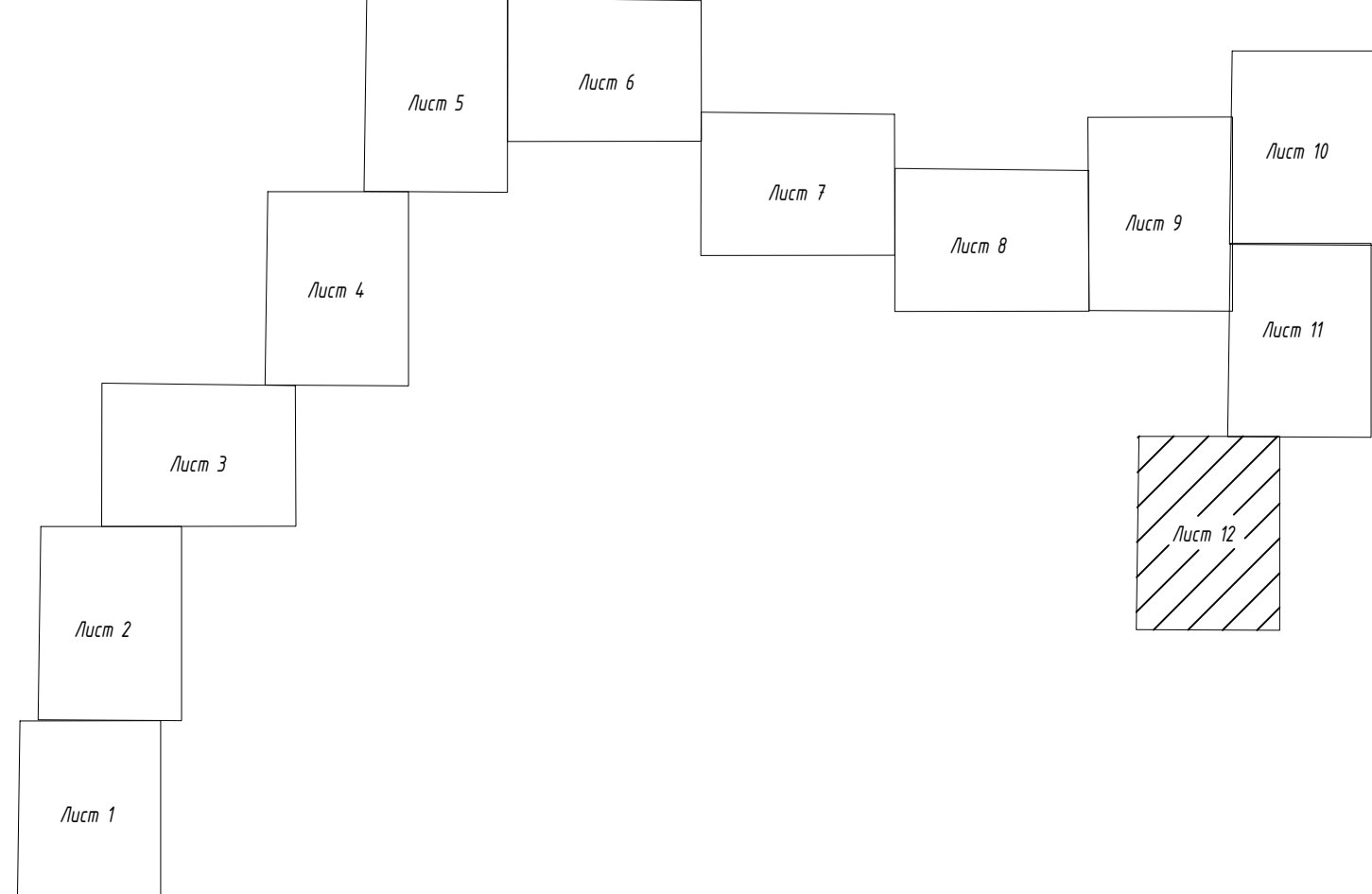
				6446	
				"Специальное областное учреждение образования ИОП 2.17.19 (Сабуровское месторождение)	
Исполн.	Лист	№ альб.	Таблицы	Датум	
Разработчик	О.П. Павлова	15.19			ПРОЕКТ МЕЖЕВАНИЯ ТЕРРИТОРИИ
Проверен	О.С. Бабкина	15.19			Чертёж межевания территории
				Масштаб 1:2000	
				ООО НПО "Искатель"	



59:27:1151001

- Условные обозначения:**
- граница территории, в отношении которой осуществляется подготовка проекта межевания
 - граница зоны планируемого размещения линейного объекта
 - граница кадастрового квартала
 - 59:27:1161001 - обозначение кадастрового квартала
 - 1:3 - обозначение кадастрового номера земельного участка
 - границы формируемых земельных участков
 - 1 - обозначение формируемого земельного участка под строительство
 - граница земельных участков, учтенных в ЕГРН
 - проектируемый нефтепровод
 - проектируемая ВЛ
 - проектируемая автодорога

Схема расположения листов



				6446	
				"Специальное агентство по кадастровому делению объектов недвижимости"	
Лист	Листы	№ листа	Таблицы	Датум	
Разработка	О.П. Бабкина	15.09			
Проверка	О.С. Бабкина	15.09			
				ПРОЕКТ МЕЖЕВАНИЯ ТЕРРИТОРИИ	
				Чертеж межевания территории	
				Масштаб 1:2000	
				ООО ИПО "Искатель"	

Экспликация образуемых земельных участков

№ на чертеже	Местоположение (адрес) образуемого или изменяемого земельного участка	Кадастровый или условный номер образуемого земельного участка	Категория	Вид разрешенного использования	Характеристика обременения (ограничения) земельного участка (части земельного участка)	Площадь	Землепользователь (правообладатель)
1(1)	Пермский край, Октябрьский муниципальный район, Биявашское сельское поселение	:ЗУ1(1)	Для сельскохозяйственного назначения	-	Трубопроводный транспорт	1559	Администрация Октябрьского муниципального района Пермского края
1(2)		:ЗУ1(2)				255	
1(3)		:ЗУ1(3)				3	
1(4)		:ЗУ1(4)				835	
1(5)		:ЗУ1(5)				2966	
1(6)		:ЗУ1(6)				7606	
1(7)		:ЗУ1(7)				221	
1(8)		:ЗУ1(8)				223	
1(9)		:ЗУ1(9)				10828	
1(10)		:ЗУ1(10)				12157	
2(1)		:ЗУ2(1)				13396	
2(2)		:ЗУ2(2)				150	
2(3)		:ЗУ2(3)				2302	
2(4)		:ЗУ2(4)				6645	
2(5)		:ЗУ2(5)				2479	
2(6)		:ЗУ2(6)				864	
2(7)		:ЗУ2(7)				1255	
2(8)		:ЗУ2(8)				624	
2(9)		:ЗУ2(9)				4	
2(10)		:ЗУ2(10)				274	
2(11)		:ЗУ2(11)				2960	
2(12)		:ЗУ2(12)				337	
2(13)		:ЗУ2(13)				44	
2(14)		:ЗУ2(14)				2594	
2(15)		:ЗУ2(15)				1114	
2(16)		:ЗУ2(16)				1150	
2(17)		:ЗУ2(17)				56	
2(18)		:ЗУ2(18)				1242	
2(19)		:ЗУ2(19)				156	
2(20)		:ЗУ2(20)				5734	
2(21)		:ЗУ2(21)				567	
2(22)		:ЗУ2(22)				75	
2(23)		:ЗУ2(23)				885	
2(24)		:ЗУ2(24)				3070	
2(25)		:ЗУ2(25)				1130	
2(26)		:ЗУ2(26)				37	
2(27)		:ЗУ2(27)				3100	

2(28)	Пермский край, Октябрьский муниципальный район, Русско-Сарсинское сельское поселение	:ЗУ2(28)	Для сельскохозяйственного назначения	-	Трубопроводный транспорт	1431	Администрация Октябрьского муниципального района Пермского края
2(29)		:ЗУ2(29)				186	
2(30)		:ЗУ2(30)				942	
2(31)		:ЗУ2(31)				370	
2(32)		:ЗУ2(32)				1162	
2(33)		:ЗУ2(33)				70	
2(34)		:ЗУ2(34)				16	
2(35)		:ЗУ2(35)				589	
2(36)		:ЗУ2(36)				1041	
2(37)		:ЗУ2(37)				1833	
2(38)		:ЗУ2(38)				162	
2(39)		:ЗУ2(39)				151	
2(40)		:ЗУ2(40)				1177	
2(41)		:ЗУ2(41)				690	
2(42)		:ЗУ2(42)				595	
2(43)		:ЗУ2(43)				3457	
2(44)		:ЗУ2(44)				2187	
2(45)		:ЗУ2(45)				484	
2(46)		:ЗУ2(46)				1312	
2(47)		:ЗУ2(47)				1923	
2(48)		:ЗУ2(48)				48	
2(49)		:ЗУ2(49)				2786	
2(50)		:ЗУ2(50)				278	
2(51)		:ЗУ2(51)				98	
2(52)		:ЗУ2(52)				318	
2(53)		:ЗУ2(53)				259	
2(54)		:ЗУ2(54)				6055	
2(55)		:ЗУ2(55)				395	
2(56)		:ЗУ2(56)				1123	
2(57)		:ЗУ2(57)				34247	
2(58)		:ЗУ2(58)				2519	
2(59)		:ЗУ2(59)				3994	
2(60)	:ЗУ2(60)	2967					
3(1)	Пермский край, Октябрьский район, СПК (колхоз) "Правда"	59:27:1821001:2301/чзу1(1)	Земли сельскохозяйственного назначения	для сельскохозяйственного производства	Под объект: "Строительство объектов обустройства скважин №№ 2,11,19 Саварского месторождения"	1754	Аренда-Сельскохозяйственный производственный кооператив (колхоз) "Правда"
3(2)		59:27:1821001:2301/чзу1(2)				4048	
3(3)		59:27:1821001:2301/чзу1(3)				9008	
3(4)		59:27:1821001:2301/чзу1(4)				15367	
3(5)		59:27:1821001:2301/чзу1(5)				45773	

4(1)	край Пермский, р-н Октябрьский	59:27:0000000:84/чзу1(1)	Земли промышленности, энергетики, транспорта, связи, радиовещания, телевидения, информатики, земли для обеспечения космической деятельности, земли обороны, безопасности и земли иного специального назначения	под полосу отвода автодороги "Октябрьский-Шараповка-Леун"	Под объект: "Строительство объектов обустройства скважин №№ 2,11,19 Саварского месторождения"	564	Муниципальное образование "Октябрьский муниципальный район Пермского края"
4(2)		59:27:0000000:84/чзу1(2)				818	
4(3)		59:27:0000000:84/чзу1(3)				441	
5(1)	Пермский край, Октябрьский район, СПК (колхоз) "Серп и Молот"	59:27:0000000:4632/чзу1(1)	Земли сельскохозяйственного назначения	для сельскохозяйственного производства	Под объект: "Строительство объектов обустройства скважин №№ 2,11,19 Саварского месторождения"	2517	МО: Муниципальное образования "Русско-Сарсинское сельское поселение Октябрьского муниципального района Пермского края"
5(2)		59:27:0000000:4632/чзу1(2)				13230	
5(3)		59:27:0000000:4632/чзу1(3)				1284	
5(4)		59:27:0000000:4632/чзу1(4)				4426	
5(5)		59:27:0000000:4632/чзу1(5)				3457	
5(6)		59:27:0000000:4632/чзу1(6)				20406	
6	Ориентир д.Шараповка. Участок находится примерно в 1 км от ориентира по направлению на север. Почтовый адрес ориентира: Пермский край, р-н Октябрьский	59:27:1821001:2231/чзу1	Земли сельскохозяйственного назначения	Для сельскохозяйственного производства	Под объект: "Строительство объектов обустройства скважин №№ 2,11,19 Саварского месторождения"	3250	Собственность-Гильфанова Флиса Рафитовна
7	Ориентир д.Шараповка. Участок находится примерно в 1 км от ориентира по направлению на север. Почтовый адрес ориентира: Пермский край, р-н Октябрьский	59:27:1821001:2229/чзу1	Земли сельскохозяйственного назначения	Для сельскохозяйственного производства	Под объект: "Строительство объектов обустройства скважин №№ 2,11,19 Саварского месторождения"	4053	Собственность-Галияхматов Занфир Муллахматович
8	Ориентир д.Шараповка. Участок находится примерно в 1 км. от ориентира по направлению на северо-запад. Почтовый адрес ориентира: Пермский край, р-н Октябрьский	59:27:1821001:2239/чзу1	Земли сельскохозяйственного назначения	Для сельскохозяйственного производства	Под объект: "Строительство объектов обустройства скважин №№ 2,11,19 Саварского месторождения"	4442	Собственность-Сибаетва Рязяп Газизовна
9	установлено относительно ориентира, расположенного за пределами участка. Ориентир д.Шараповка. Участок находится примерно в 1 км. от ориентира по направлению на северо-запад. Почтовый адрес ориентира: Пермский край, р-н Октябрьский	59:27:1821001:2238/чзу1	Земли сельскохозяйственного назначения	Для сельскохозяйственного производства	Под объект: "Строительство объектов обустройства скважин №№ 2,11,19 Саварского месторождения"	6814	Собственность-Сибаетв Рафит Рахатович
10(1)	Пермский край, Октябрьский район, СПК (колхоз) "Серп и Молот"	59:27:0000000:4614/чзу1(1)	Земли сельскохозяйственного назначения	для сельскохозяйственного производства,	Под объект: "Строительство объектов обустройства скважин №№ 2,11,19 Саварского месторождения"	3099	Муниципальное образования "Русско-Сарсинское сельское поселение Октябрьского муниципального района Пермского края"
10(2)		59:27:0000000:4614/чзу1(2)				3226	
10(3)		59:27:0000000:4614/чзу1(3)				4305	
10(4)		59:27:0000000:4614/чзу1(4)				15001	
10(5)		59:27:0000000:4614/чзу1(5)				1305	

11	установлено относительно ориентира, расположенного за пределами участка. Почтовый адрес ориентира: край Пермский, р-н Октябрьский	59:27:1821001:657/чзу1	Земли промышленности, энергетики, транспорта, связи, радиовещания, телевидения, информатики, земли для обеспечения космической деятельности, земли обороны, безопасности и земли иного специального назначения	Для размещения автомобильных дорог и их конструктивных элементов	Под объект: "Строительство объектов обустройства скважин №№ 2,11,19 Саварского месторождения"	416	Муниципальное образование "Октябрьский муниципальный район Пермского края"
12	Пермский край, Октябрьский район, Русско-Сарсинское сельское поселение	59:27:1831001:234/чзу1	Земли сельскохозяйственного назначения	для скотоводства	Под объект: "Строительство объектов обустройства скважин №№ 2,11,19 Саварского месторождения"	175	Аренда-Садыков Фаниль Сагитович
13(1)	Пермский край, Октябрьский район	59:27:0000000:4382/чзу1(1)	Земли сельскохозяйственного назначения	Для сельскохозяйственного производства	Под объект: "Строительство объектов обустройства скважин №№ 2,11,19 Саварского месторождения"	15454	Аренда -Спичкин Валерий Николаевич
13(2)		59:27:0000000:4382/чзу1(2)				3760	
13(3)		59:27:0000000:4382/чзу1(3)				8613	
14	Пермский край, р-н Октябрьский	59:27:1831001:235/чзу1	Земли сельскохозяйственного назначения	Для сельскохозяйственного производства	Под объект: "Строительство объектов обустройства скважин №№ 2,11,19 Саварского месторождения"	78	Собственность- Овчинников Виктор Владимирович
15(1)	Пермский край, Октябрьский район, Октябрьское лесничество, Щучье-Озерское участковое лесничество (Колхоз "Правда")кв.№ 66 части выделов 5,9,13,15,18,23,24),Чадское	59:27:0000000:178/чзу1(1)				1658	
15(2)		59:27:0000000:178/чзу1(2)				5322	
15(3)		59:27:0000000:178/чзу1(3)				662	
15(4)		59:27:0000000:178/чзу1(4)				2086	
15(5)		59:27:0000000:178/чзу1(5)				1739	
15(6)		59:27:0000000:178/чзу1(6)				577	
15(7)		59:27:0000000:178/чзу1(7)				4806	
15(8)		59:27:0000000:178/чзу1(8)				964	
15(9)		59:27:0000000:178/чзу1(9)				1021	
15(10)		59:27:0000000:178/чзу1(10)				10343	
15(11)		59:27:0000000:178/чзу1(11)				2242	
15(12)		59:27:0000000:178/чзу1(12)				1347	
15(13)		59:27:0000000:178/чзу1(13)				4053	
15(14)		59:27:0000000:178/чзу1(14)				9959	
15(15)		59:27:0000000:178/чзу1(15)				634	
15(16)		59:27:0000000:178/чзу1(16)				2258	
15(17)		59:27:0000000:178/чзу1(17)				2349	
15(18)		59:27:0000000:178/чзу1(18)				8895	

15(19)	участковое лесничество (Колхоз "Серп и Молот") кв. №37(части выделов 38,39,42,45,46), кв. №38(части выделов 13,17,27,28,30), кв. №40 (части выделов 20,21,25,26), кв. №43(части выделов 1,4,5), кв. №44 часть выдела 6, кв. №45 часть выдела 2, кв. №49(части выделов 1,3,4,5,22), кв. №50(части выделов 6,15,16,25,26,33,37,39,46)	59:27:0000000:178/чзу1(19)	Земли лесного фонда	использование лесов в соответствии с Лесным кодексом Российской Федерации	Под объект: "Строительство объектов обустройства скважин №№ 2,11,19 Саварского месторождения"	1440	Российская Федерация
15(20)		59:27:0000000:178/чзу1(20)				442	
15(21)		59:27:0000000:178/чзу1(21)				3868	
15(22)		59:27:0000000:178/чзу1(22)				6094	
15(23)		59:27:0000000:178/чзу1(23)				5008	
15(24)		59:27:0000000:178/чзу1(24)				205	
15(25)		59:27:0000000:178/чзу1(25)				4080	
15(26)		59:27:0000000:178/чзу1(26)				7110	
15(27)		59:27:0000000:178/чзу1(27)				766	
15(28)		59:27:0000000:178/чзу1(28)				1719	
15(29)		59:27:0000000:178/чзу1(29)				2244	
15(30)		59:27:0000000:178/чзу1(30)				2627	
15(31)		59:27:0000000:178/чзу1(31)				11212	
15(32)		59:27:0000000:178/чзу1(32)				2128	
15(33)		59:27:0000000:178/чзу1(33)				349	
15(34)		59:27:0000000:178/чзу1(34)				4771	
15(35)		59:27:0000000:178/чзу1(35)				418	
15(36)		59:27:0000000:178/чзу1(36)				1467	
15(37)		59:27:0000000:178/чзу1(37)				142786	
15(38)		59:27:0000000:178/чзу1(38)				2887	
15(39)	59:27:0000000:178/чзу1(39)	1026					
15(40)	59:27:0000000:178/чзу1(40)	513					
16(1)	Пермский край, Октябрьский район, Октябрьское лесничество, Чадское участковое лесничество кв. №111(части выделов 12,13,14,15), кв. №112(части выделов 1,4,5,7,9,13,14), кв. №114(части выделов 1,3,5,14,17,18,19), кв. №115(части выделов 2,21,23), кв. №116(части выделов 3,5), кв. №120 (части выделов 1,2,3,17)	59:27:0000000:55/чзу1(1)	Земли лесного фонда	использование лесов в соответствии с Лесным кодексом Российской Федерации	Под объект: "Строительство объектов обустройства скважин №№ 2,11,19 Саварского месторождения"	32541	Российская Федерация
16(2)		59:27:0000000:55/чзу1(2)				118609	
16(3)		59:27:0000000:55/чзу1(3)				144881	
16(4)		59:27:0000000:55/чзу1(4)				6713	
16(5)		59:27:0000000:55/чзу1(5)				12600	
16(6)		59:27:0000000:55/чзу1(6)				99437	
16(7)		59:27:0000000:55/чзу1(7)				12171	
17(1)	край Пермский, р-н Октябрьский	59:27:0000000:108/чзу1(1)	Земли промышленности, энергетики, транспорта, связи, радиовещания, телевидения, информатики, земли для обеспечения космической деятельности, земли обороны, безопасности и земли иного специального назначения	Под полосу отвода автодороги "Русский Сарс- Светлый Ключ"	Под объект: "Строительство объектов обустройства скважин №№ 2,11,19 Саварского месторождения"	1552	Муниципальное образование "Октябрьский муниципальный район Пермского края"
17(20)		59:27:0000000:108/чзу1(2)				738	

**Перечень координат характерных точек границ образуемых земельных
участков, система координат МСК-59**

Каталог координат МО "Октябрьский муниципальный
район" в границах Биявашского сельского поселения
Земли с/х назначения

Номер поворотной точки	X	Y
:ЗУ1(1)		
1	312958.94	2276694.82
2	312965.78	2276712.12
3	312962.33	2276745.71
4	312883.66	2276824.54
5	312868.99	2276824.59
6	312901.52	2276795.67
7	312952.96	2276733.56
8	312958.61	2276713.67
1	312958.94	2276694.82
:ЗУ1(2)		
9	312959.80	2276645.92
10	312960.09	2276629.47
11	312988.71	2276526.94
12	312997.06	2276522.14
13	312987.12	2276539.21
14	312971.12	2276594.75
9	312959.80	2276645.92
:ЗУ1(3)		
15	313040.91	2276496.93
16	313044.17	2276495.05
17	313046.41	2276495.90
15	313040.91	2276496.93

:3Y1(4)		
18	313180.90	2276540.30
19	313214.24	2276536.03
20	313253.18	2276551.23
21	313211.49	2276556.56
22	313179.28	2276544.56
18	313180.90	2276540.30
:3Y1(5)		
23	313686.52	2276629.90
24	313680.66	2276649.05
25	313541.29	2276597.94
26	313547.43	2276578.89
23	313686.52	2276629.90
:3Y1(6)		
27	313783.11	2276665.32
28	313953.55	2276727.82
29	314079.60	2276878.82
30	314076.29	2276906.06
31	313941.63	2276744.76
32	313779.86	2276685.43
27	313783.11	2276665.32
:3Y1(7)		
33	314427.06	2277152.10
34	314417.16	2277150.73
35	314423.69	2277131.45
36	314435.73	2277133.11
33	314427.06	2277152.10
:3Y1(8)		
37	314530.15	2277146.18
38	314526.96	2277165.93
39	314514.23	2277164.17

40	314520.78	2277144.89
37	314530.15	2277146.18
:ЗУ1(9)		
41	315286.84	2277308.25
42	315362.30	2277342.68
43	315822.82	2277438.92
44	315830.35	2277460.92
45	315406.16	2277372.28
46	315401.63	2277365.96
47	315375.14	2277353.68
48	315330.26	2277350.04
49	315262.70	2277319.19
41	315286.84	2277308.25
:ЗУ1(10)		
50	317860.63	2278756.94
51	317855.59	2278796.00
52	317709.28	2278454.05
53	317547.00	2278265.17
54	317561.17	2278250.98
55	317726.45	2278443.35
50	317860.63	2278756.94

Каталог координат МО "Октябрьский муниципальный район" в границах Русско-Сарсинского сельского поселения
Земли с/х назначения

Номер поворотной точки	X	Y
:ЗУ2(1)		
1	317860.63	2278756.94
2	317993.07	2279066.45
3	318173.56	2279271.29

4	318214.89	2279235.08
5	318226.59	2279251.42
6	318171.74	2279299.47
7	317975.94	2279077.27
8	317855.59	2278796.00
1	317860.63	2278756.94
:3Y2(2)		
9	318241.27	2279211.97
10	318247.79	2279221.02
11	318255.12	2279226.42
12	318249.56	2279231.30
13	318241.20	2279225.00
14	318235.54	2279216.99
9	318241.27	2279211.97
:3Y2(3)		
15	318359.74	2279252.07
16	318443.97	2279315.73
17	318437.55	2279325.78
18	318432.01	2279331.75
19	318332.60	2279256.63
20	318358.00	2279253.00
15	318359.74	2279252.07
:3Y2(4)		
21	318705.60	2279513.45
22	318701.23	2279526.59
23	318715.12	2279545.71
24	318433.47	2279332.86
25	318439.24	2279327.07
26	318445.66	2279317.00
21	318705.60	2279513.45

:3Y2(5)		
27	319311.76	2279904.13
28	319318.70	2279920.76
29	319350.03	2279952.46
30	319347.70	2279955.96
31	319259.09	2279889.73
32	319238.29	2279908.97
33	319225.02	2279893.99
34	319257.72	2279863.74
27	319311.76	2279904.13
35	319233.60	2279897.62
36	319232.23	2279896.12
37	319233.74	2279894.74
38	319235.11	2279896.25
35	319233.60	2279897.62
:3Y2(7)		
39	319727.52	2280083.79
40	319706.59	2280088.20
41	319702.05	2280081.76
42	319611.28	2280090.41
43	319597.76	2280111.13
44	319593.60	2280112.00
45	319607.28	2280088.68
46	319721.86	2280064.55
39	319727.52	2280083.79
:3Y2(8)		
47	319780.40	2280072.65
48	319798.19	2280068.91
49	319812.15	2280045.53

50	319773.95	2280053.57
51	319772.63	2280065.73
47	319780.40	2280072.65
:3Y2(9)		
52	319869.46	2280033.45
53	319874.27	2280032.44
54	319872.88	2280034.37
52	319869.46	2280033.45
:3Y2(10)		
55	320022.11	2280026.30
56	320031.03	2280032.87
57	320024.79	2280053.11
58	320011.61	2280043.40
55	320022.11	2280026.30
:3Y2(11)		
59	320439.61	2280358.59
60	320449.02	2280340.68
61	320473.77	2280358.90
62	320532.63	2280466.78
63	320515.39	2280476.96
64	320458.34	2280372.38
59	320439.61	2280358.59
:3Y2(12)		
65	321235.31	2281073.99
66	321227.73	2281085.74
67	321211.11	2281092.44
68	321201.88	2281086.55
69	321202.88	2281079.69
65	321235.31	2281073.99
:3Y2(13)		
70	321256.44	2281090.58

71	321263.47	2281089.34
72	321258.97	2281077.65
70	321256.44	2281090.58
:3Y2(14)		
73	321436.77	2281038.53
74	321421.81	2281061.47
75	321559.42	2281037.25
76	321554.68	2281017.78
73	321436.77	2281038.53
:3Y2(15)		
77	321675.70	2281016.78
78	321627.78	2281025.22
79	321621.91	2281014.84
80	321621.01	2281006.10
81	321685.99	2280994.66
82	321676.12	2281005.50
77	321675.70	2281016.78
:3Y2(16)		
83	321935.17	2280950.81
84	321933.69	2280971.37
85	321916.31	2280974.43
86	321852.12	2280969.45
87	321851.61	2280965.51
83	321935.17	2280950.81
:3Y2(17)		
88	322026.41	2280934.75
89	322030.55	2280934.02
90	322034.39	2280946.02
91	322029.16	2280946.23
88	322026.41	2280934.75
:3Y2(18)		

92	322202.81	2280869.45
93	322201.50	2280864.95
94	322220.18	2280859.52
95	322263.77	2280866.70
96	322274.37	2280860.71
97	322276.31	2280849.94
98	322271.49	2280844.61
99	322262.31	2280805.24
100	322285.09	2280847.16
101	322286.33	2280875.82
92	322202.81	2280869.45
:3Y2(19)		
107	319528.63	2280066.22
108	319554.91	2280085.87
109	319555.01	2280101.17
110	319558.96	2280113.86
111	319513.63	2280079.98
107	319528.63	2280066.22
:3Y2(19)		
102	322391.64	2280868.59
103	322386.79	2280870.00
104	322377.85	2280862.58
105	322360.47	2280862.67
106	322368.68	2280852.38
102	322391.64	2280868.59
:3Y2(20)		
112	322197.57	2281007.51
113	322189.66	2280980.21
114	322226.94	2280975.67
115	322241.49	2280956.68

116	322239.36	2280930.39
117	322231.68	2280921.13
118	322251.74	2280920.48
119	322255.17	2280965.55
120	322278.05	2280966.04
121	322326.25	2280905.59
122	322329.88	2280908.74
123	322329.18	2280916.54
124	322320.48	2280920.74
125	322326.81	2280942.46
126	322323.74	2280953.30
127	322365.86	2280941.03
128	322370.43	2280956.72
129	322313.33	2280973.92
130	322314.69	2280978.62
131	322245.73	2280996.18
132	322245.03	2280993.77
112	322197.57	2281007.51
133	322252.55	2280983.72
134	322250.61	2280984.32
135	322250.00	2280982.37
136	322251.95	2280981.77
133	322252.55	2280983.72
137	322359.55	2280950.55
138	322357.61	2280951.15
139	322357.01	2280949.20
140	322358.95	2280948.60

137	322359.55	2280950.55
141	322303.68	2280967.87
142	322301.74	2280968.47
143	322301.13	2280966.52
144	322303.08	2280965.92
141	322303.68	2280967.87
:3Y2(21)		
145	322049.20	2281016.79
146	322056.47	2281044.37
147	322075.86	2281039.44
148	322068.66	2281012.18
145	322049.20	2281016.79
:3Y2(22)		
149	322062.10	2281065.70
150	322063.02	2281069.18
151	322082.49	2281064.58
152	322081.48	2281060.77
149	322062.10	2281065.70
:3Y2(23)		
153	322085.48	2281154.34
154	322096.58	2281153.81
155	322100.73	2281200.70
156	322092.60	2281208.22
157	322095.15	2281214.55
158	322099.78	2281218.45
159	322106.85	2281215.39
160	322106.97	2281226.04
161	322102.33	2281229.95
162	322086.90	2281219.65

163	322086.20	2281157.06
153	322085.48	2281154.34
:3Y2(24)		
164	322090.41	2281535.00
165	322090.34	2281528.73
166	322091.71	2281528.20
167	322090.33	2281527.65
168	322087.46	2281269.59
169	322107.71	2281471.25
170	322109.71	2281471.71
171	322110.39	2281533.03
164	322090.41	2281535.00
:3Y2(25)		
172	322060.26	2281985.49
173	322034.66	2282031.11
174	322028.41	2282001.38
175	322054.78	2281954.37
176	322061.24	2281958.16
177	322058.87	2281979.49
172	322060.26	2281985.49
:3Y2(26)		
178	322017.58	2282061.56
179	322017.51	2282051.85
180	322025.12	2282048.13
178	322017.58	2282061.56
:3Y2(27)		
181	321985.25	2282078.30
182	321992.89	2282081.27
183	322006.56	2282081.20
184	321918.51	2282238.15

185	321899.02	2282232.00
186	321947.16	2282146.20
187	321964.76	2282132.33
188	321982.20	2282113.24
189	321973.92	2282098.51
181	321985.25	2282078.30
:3Y2(28)		
190	321801.89	2282446.00
191	321787.78	2282430.29
192	321822.57	2282368.28
193	321837.10	2282383.24
190	321801.89	2282446.00
:3Y2(29)		
194	321690.14	2282604.31
195	321710.29	2282609.28
196	321705.56	2282617.71
197	321685.80	2282612.06
194	321690.14	2282604.31
:3Y2(30)		
198	321579.57	2282842.28
199	321566.64	2282839.94
200	321549.09	2282855.73
201	321595.98	2282772.16
202	321584.76	2282833.03
198	321579.57	2282842.28
:3Y2(31)		
203	321435.39	2283111.79
204	321425.68	2283133.98
205	321421.49	2283132.21
206	321408.11	2283124.23

207	321412.49	2283114.24
208	321417.29	2283118.41
209	321429.57	2283106.45
203	321435.39	2283111.79
:3Y2(32)		
210	321106.68	2283812.65
211	321125.24	2283820.13
212	321101.36	2283874.67
213	321083.94	2283864.60
210	321106.68	2283812.65
:3Y2(33)		
214	321075.27	2283934.25
215	321073.74	2283937.74
216	321056.40	2283927.48
217	321057.67	2283924.60
214	321075.27	2283934.25
:3Y2(34)		
218	321008.24	2284087.34
219	321005.35	2284093.95
220	321001.90	2284090.80
218	321008.24	2284087.34
:3Y2(35)		
221	320977.88	2284106.82
222	320957.68	2284152.96
223	320981.52	2284136.75
224	320980.63	2284126.66
225	320994.76	2284115.86
226	320990.86	2284108.67
221	320977.88	2284106.82
:3Y2(36)		
227	320948.32	2284174.33

228	320913.11	2284254.74
229	320928.47	2284251.92
230	320935.59	2284236.29
231	320944.67	2284232.54
232	320948.80	2284223.09
233	320940.03	2284213.69
234	320942.67	2284203.42
235	320957.54	2284203.14
236	320962.06	2284192.81
237	320949.09	2284194.91
227	320948.32	2284174.33
:3Y2(37)		
238	320834.47	2284434.34
239	320797.00	2284519.91
240	320820.88	2284515.26
241	320856.92	2284432.93
238	320834.47	2284434.34
:3Y2(38)		
242	320730.85	2284689.65
243	320718.58	2284708.41
244	320711.94	2284704.98
245	320720.78	2284689.54
242	320730.85	2284689.65
:3Y2(39)		
246	320650.39	2284776.07
247	320659.03	2284762.87
248	320669.48	2284767.72
249	320669.25	2284774.26
246	320650.39	2284776.07
:3Y2(40)		

250	320634.42	2284837.00
251	320605.20	2284881.65
252	320592.19	2284880.03
253	320576.34	2284897.41
254	320568.89	2284900.61
255	320607.01	2284842.36
256	320622.30	2284834.95
250	320634.42	2284837.00
:3Y2(41)		
257	320581.93	2284917.20
258	320553.33	2284960.91
259	320547.28	2284933.63
260	320556.44	2284919.64
257	320581.93	2284917.20
:3Y2(42)		
261	320510.00	2285027.11
262	320496.72	2285047.41
263	320493.54	2285050.50
264	320479.06	2285036.69
265	320481.18	2285034.62
266	320494.99	2285013.53
267	320502.76	2285017.00
261	320510.00	2285027.11
:3Y2(43)		
268	320384.07	2285129.25
269	320398.01	2285143.59
270	320362.44	2285178.25
271	320362.05	2285188.24
272	320335.81	2285219.85
273	320319.96	2285220.70

274	320307.29	2285215.94
275	320288.92	2285215.70
276	320287.46	2285215.63
277	320329.40	2285164.95
278	320349.36	2285163.06
268	320384.07	2285129.25
:3Y2(44)		
279	320264.71	2285294.88
280	320249.02	2285284.95
281	320240.65	2285292.59
282	320239.99	2285272.99
283	320267.19	2285240.13
284	320272.68	2285241.29
285	320284.60	2285244.66
286	320298.73	2285247.77
287	320309.20	2285251.90
288	320275.94	2285291.97
289	320267.46	2285291.56
279	320264.71	2285294.88
:3Y2(45)		
290	320167.41	2285391.81
291	320163.95	2285399.65
292	320172.75	2285406.00
293	320160.37	2285420.96
294	320141.97	2285411.83
295	320160.80	2285389.08
290	320167.41	2285391.81
:3Y2(46)		
296	319652.89	2286002.83
297	319654.21	2286005.72

298	319664.55	2286020.11
299	319652.59	2286034.55
300	319643.14	2286030.21
301	319642.66	2286046.56
302	319615.28	2286079.64
303	319613.18	2286050.81
296	319652.89	2286002.83
:3Y2(47)		
304	319478.14	2286325.09
305	319502.51	2286189.54
306	319512.26	2286231.90
307	319508.94	2286266.81
308	319504.56	2286291.16
309	319496.37	2286294.14
310	319492.69	2286308.21
311	319483.08	2286331.18
304	319478.14	2286325.09
:3Y2(48)		
312	319455.37	2286564.83
313	319451.13	2286588.39
314	319448.96	2286577.63
312	319455.37	2286564.83
:3Y2(49)		
315	319463.53	2286825.15
316	319575.39	2286999.58
317	319575.98	2286984.80
318	319565.46	2286980.68
319	319555.25	2286960.02
320	319566.54	2286948.72
321	319513.72	2286866.37

315	319463.53	2286825.15
:3Y2(50)		
322	319578.13	2287003.84
323	319599.18	2287036.66
324	319601.82	2287034.96
325	319602.67	2287023.09
326	319592.32	2287009.83
322	319578.13	2287003.84
:3Y2(51)		
327	319624.36	2287075.93
328	319621.87	2287072.05
329	319635.71	2287056.57
330	319638.53	2287060.98
327	319624.36	2287075.93
:3Y2(52)		
331	319883.02	2287454.00
332	319879.15	2287458.48
333	319870.69	2287460.02
334	319846.77	2287422.72
335	319878.94	2287450.48
331	319883.02	2287454.00
:3Y2(53)		
336	319914.33	2287491.01
337	319929.55	2287514.76
338	319927.86	2287527.09
339	319922.59	2287526.67
340	319918.92	2287508.12
341	319908.95	2287498.84
336	319914.33	2287491.01
:3Y2(54)		
342	318776.34	2289994.49

343	318864.38	2290010.16
344	318860.95	2290018.21
345	318857.68	2290026.14
346	318855.47	2290033.06
347	318856.34	2290039.99
348	318848.41	2290082.41
349	318772.70	2290069.07
342	318776.34	2289994.49
:3Y2(55)		
350	318728.36	2290061.26
351	318749.52	2290046.37
352	318754.18	2289990.54
353	318756.23	2289990.91
354	318751.57	2290065.35
350	318728.36	2290061.26
:3Y2(56)		
355	318077.96	2289968.56
356	318119.80	2289956.09
357	318126.94	2289956.09
358	318128.34	2289985.16
359	318118.32	2289994.10
360	318078.87	2289971.60
355	318077.96	2289968.56
:3Y2(57)		
361	316466.10	2288843.60
362	316420.25	2288856.50
363	316413.39	2288848.16
364	316337.28	2288864.27
365	316285.49	2288876.91
366	316230.88	2288896.29

367	316226.00	2288906.71
368	316220.68	2288910.59
369	316215.78	2288906.50
370	316206.00	2288900.13
371	316239.26	2288878.28
372	316295.34	2288857.34
373	316369.70	2288840.09
374	316369.70	2288834.36
375	317095.48	2288630.18
376	317130.14	2288614.44
377	317147.73	2288601.22
378	317194.77	2288558.44
379	317209.83	2288528.60
380	317225.31	2288523.13
381	317225.85	2288524.45
382	317226.03	2288525.37
383	317225.89	2288526.20
384	317225.14	2288526.69
385	317223.54	2288527.00
386	317217.04	2288527.14
387	317216.00	2288527.39
388	317215.10	2288527.88
389	317214.77	2288528.77
390	317214.73	2288530.39
391	317215.99	2288536.18
392	317216.72	2288537.76
393	317218.55	2288541.04
394	317220.88	2288544.61
395	317227.29	2288550.63

396	317228.14	2288553.83
397	317229.41	2288556.82
398	317230.65	2288559.60
399	317232.61	2288562.73
400	317236.19	2288563.21
401	317237.29	2288563.14
402	317238.41	2288563.09
403	317240.35	2288563.59
404	317242.73	2288564.20
405	317245.86	2288574.90
406	317246.61	2288579.07
407	317246.85	2288582.35
408	317228.67	2288575.27
409	317180.56	2288621.61
410	317153.51	2288641.73
411	317127.02	2288656.80
412	317104.96	2288663.87
413	316503.13	2288833.18
414	316493.23	2288820.39
415	316462.17	2288830.43
361	316466.10	2288843.60
:3Y2(58)		
416	317289.78	2288517.72
417	317271.30	2288549.28
418	317268.03	2288591.91
419	317263.95	2288592.17
420	317256.33	2288586.05
421	317255.41	2288585.69
422	317256.47	2288584.10

423	317257.06	2288582.46
424	317257.06	2288581.80
425	317256.45	2288581.05
426	317255.99	2288580.89
427	317255.22	2288580.75
428	317254.15	2288581.20
429	317252.87	2288582.07
430	317252.02	2288582.81
431	317251.61	2288583.00
432	317250.97	2288583.09
433	317250.56	2288582.93
434	317250.17	2288582.61
435	317249.87	2288581.62
436	317249.04	2288575.39
437	317247.83	2288569.89
438	317247.91	2288568.66
439	317248.79	2288568.38
440	317250.47	2288567.96
441	317250.95	2288567.49
442	317251.44	2288565.73
443	317249.05	2288564.17
444	317244.44	2288562.93
445	317238.27	2288561.34
446	317235.73	2288561.23
447	317235.69	2288561.23
448	317234.38	2288560.19
449	317232.20	2288556.02
450	317229.84	2288552.19
451	317230.23	2288549.84

452	317230.28	2288549.73
453	317231.94	2288547.30
454	317231.11	2288546.11
455	317230.03	2288544.43
456	317229.73	2288542.39
457	317230.11	2288540.88
458	317231.53	2288540.53
459	317233.81	2288540.47
460	317236.56	2288540.81
461	317238.29	2288540.73
462	317239.59	2288539.95
463	317240.67	2288538.55
464	317240.97	2288537.68
465	317240.87	2288536.17
466	317239.99	2288535.27
467	317238.77	2288534.44
468	317236.31	2288533.93
469	317233.82	2288533.84
470	317230.88	2288534.62
471	317224.19	2288537.23
472	317219.08	2288537.82
473	317218.37	2288537.78
474	317218.08	2288537.67
475	317217.87	2288537.42
476	317217.78	2288537.02
477	317217.62	2288533.16
478	317217.53	2288531.55
479	317217.82	2288530.88
480	317218.29	2288530.44

481	317219.24	2288529.98
482	317227.00	2288527.89
483	317228.45	2288527.05
484	317228.97	2288526.35
485	317229.08	2288525.56
486	317228.63	2288524.58
487	317227.64	2288523.16
488	317227.40	2288522.39
489	317228.59	2288521.97
490	317246.74	2288522.93
491	317285.52	2288514.65
416	317289.78	2288517.72
:3Y2(59)		
492	320046.58	2289455.49
493	320063.79	2289465.91
494	320064.77	2289467.45
495	320066.09	2289471.67
496	320062.99	2289489.38
497	320053.55	2289502.70
498	320041.36	2289572.42
499	320043.50	2289588.00
500	320060.91	2289634.63
501	320070.52	2289640.10
502	320077.61	2289658.52
503	320073.47	2289667.22
504	320087.92	2289704.73
505	320096.82	2289708.36
506	320118.14	2289763.70
507	320112.32	2289764.22

508	320108.28	2289754.56
509	320104.12	2289750.82
510	320099.52	2289748.28
511	320094.09	2289746.42
512	320093.18	2289750.62
513	320093.62	2289761.25
514	320068.73	2289696.65
515	320071.86	2289685.31
516	320031.72	2289581.12
517	320045.81	2289500.56
518	320040.34	2289491.17
492	320046.58	2289455.49
:3Y2(60)		
519	320070.86	2289316.67
520	320071.78	2289316.94
521	320084.99	2289325.62
522	320086.62	2289334.02
523	320085.26	2289339.62
524	320083.82	2289349.13
525	320086.76	2289353.48
526	320066.62	2289468.62
527	320065.98	2289466.52
528	320064.71	2289464.45
529	320046.85	2289453.98
519	320070.86	2289316.67

Каталог координат 59:27:1821001:2301/чзу1

Аренда-Сельскохозяйственный
производственный кооператив (колхоз)

Номер поворотной точки	X	Y
59:27:1821001:2301/чзу1(1)		
н1	313326.03	2276521.70
н2	313315.10	2276543.31
н3	313253.18	2276551.23
н4	313214.24	2276536.03
н1	313326.03	2276521.70
59:27:1821001:2301/чзу1(2)		
н5	313547.43	2276578.89
н6	313541.29	2276597.94
н7	313372.35	2276535.99
н8	313347.94	2276539.11
н9	313358.66	2276517.52
н10	313374.52	2276515.48
н5	313547.43	2276578.89
59:27:1821001:2301/чзу1(3)		
н11	314079.60	2276878.82
н12	314273.10	2277110.61
н13	314423.69	2277131.45
н14	314417.16	2277150.73
н15	314262.70	2277129.36
н16	314076.29	2276906.06
н11	314079.60	2276878.82
59:27:1821001:2301/чзу1(4)		
н17	314530.15	2277146.18
н18	315106.51	2277225.95
н19	315286.84	2277308.25

н20	315262.70	2277319.19
н21	315101.03	2277245.38
н22	314526.96	2277165.93
н17	314530.15	2277146.18
59:27:1821001:2301/чзy1(5)		
н23	317561.17	2278250.98
н24	317547.00	2278265.17
н25	316629.19	2277196.96
н26	315982.93	2277492.81
н27	315830.35	2277460.92
н28	315822.82	2277438.92
н29	315980.59	2277471.89
н30	316634.55	2277172.51
н23	317561.17	2278250.98

Каталог координат 59:27:0000000:84/чзy1
Собственность-Муниципальное образование "Октябрьский муниципальный район
Пермского края"

Номер поворотной точки	X	Y
59:27:0000000:84/чзy1(1)		
1	318235.54	2279216.99
2	318241.20	2279225.00
3	318249.56	2279231.30
4	318226.59	2279251.42
5	318214.89	2279235.08
1	318235.54	2279216.99
59:27:0000000:84/чзy1(2)		
6	322245.73	2280996.18
7	322314.69	2280978.62
8	322317.39	2280987.89
9	322304.63	2280992.13
10	322286.96	2280997.50
11	322267.08	2281003.40
12	322249.31	2281008.47
6	322245.73	2280996.18
59:27:0000000:84/чзy1(3)		
13	322075.86	2281039.44
14	322081.48	2281060.77

15	322062.10	2281065.70
16	322056.47	2281044.37
13	322075.86	2281039.44

Каталог координат 59:27:0000000:4632/чзу1
Собственность- МО: Муниципальное образования "Русско-Сарсинское сельское
поселение "Октябрьского муниципального района Пермского края

Номер поворотной точки	X	Y
59:27:0000000:4632/чзу1(1)		
1	318359.74	2279252.07
2	318358.00	2279253.00
3	318332.60	2279256.63
4	318272.50	2279211.20
5	318255.12	2279226.42
6	318247.79	2279221.02
7	318241.27	2279211.97
8	318271.56	2279185.43
1	318359.74	2279252.07
59:27:0000000:4632/чзу1(2)		
9	318705.60	2279513.45
10	319217.88	2279900.60
11	319225.02	2279893.99
12	319238.29	2279908.97
13	319219.17	2279926.65
14	318715.12	2279545.71
15	318701.23	2279526.59
9	318705.60	2279513.45
59:27:0000000:4632/чзу1(3)		
16	319597.76	2280111.13
17	319611.28	2280090.41

18	319702.05	2280081.76
19	319706.59	2280088.20
16	319597.76	2280111.13
16	319597.76	2280111.13
59:27:0000000:4632/чзy1(4)		
20	320022.11	2280026.30
21	320011.61	2280043.40
22	319991.07	2280028.28
23	319798.19	2280068.91
24	319812.15	2280045.53
25	319869.46	2280033.45
26	319872.88	2280034.37
27	319874.27	2280032.44
28	319995.72	2280006.86
20	320022.11	2280026.30
59:27:0000000:4632/чзy1(5)		
29	321436.77	2281038.53
30	321421.81	2281061.47
31	321263.47	2281089.34
32	321258.65	2281076.81
33	321251.59	2281071.12
29	321436.77	2281038.53
59:27:0000000:4632/чзy1(6)		
34	322391.64	2280868.59
35	322368.68	2280852.38
36	322278.05	2280966.04
37	322255.17	2280965.55
38	322251.74	2280920.48
39	322130.56	2280924.42

40	322035.85	2280950.58
41	322030.55	2280934.02
42	322212.28	2280902.03
43	322202.81	2280869.45
44	322286.33	2280875.82
45	322285.09	2280847.16
46	322262.31	2280805.24
47	322259.26	2280792.17
48	322265.57	2280737.93
49	322239.36	2280736.71
50	322240.22	2280706.70
51	322308.91	2280710.44
52	322307.16	2280739.88
53	322279.59	2280738.59
54	322273.46	2280791.41
55	322280.40	2280821.15
56	322380.34	2280792.15
57	322401.71	2280865.66
34	322391.64	2280868.59

Каталог координат 59:27:1821001:2231/чзу1
Собственность- Гильфанова Флиса Рафитовна

Номер поворотной точки	X	Y
59:27:1821001:2231/чзу1		
1	320532.63	2280466.78
2	320611.05	2280610.54
3	320592.60	2280618.48
4	320515.39	2280476.96
1	320532.63	2280466.78

Каталог координат 59:27:1821001:2229/чзу1
Собственность- Галияхматов Занфир Муллахматович

Номер поворотной точки	X	Y
59:27:1821001:2229/чзу1		
1	320611.05	2280610.54
2	320707.80	2280787.87
3	320689.94	2280796.90
4	320592.60	2280618.48
1	320611.05	2280610.54

Каталог координат 59:27:1821001:2239/чзу1
Собственность- Сибеева Рязяп Газизовна

Номер поворотной точки	X	Y
59:27:1821001:2239/чзу1		
1	320707.80	2280787.87
2	320807.87	2280971.29
3	320819.32	2280975.37
4	320799.48	2280989.54
5	320793.96	2280987.57
6	320689.94	2280796.90
1	320707.80	2280787.87

Каталог координат 59:27:1821001:2238/чзу1
Собственность- Сибеев Рафит Рабхатович

Номер поворотной точки	X	Y
59:27:1821001:2238/чзу1		
1	320819.32	2280975.37
2	321133.62	2281087.23
3	321127.18	2281106.17

4	320799.48	2280989.54
1	320819.32	2280975.37

Каталог координат 59:27:0000000:4614/чзу1
Собственность- Муниципальное образования "Русско-Сарсинское сельское поселение
"Октябрьского
муниципального района Пермского края

Номер поворотной точки	X	Y
59:27:0000000:4614/чзу1(1)		
1	322106.97	2281226.04
2	322109.71	2281471.71
3	322107.71	2281471.25
4	322087.46	2281269.59
5	322086.90	2281219.65
6	322102.33	2281229.95
1	322106.97	2281226.04
59:27:0000000:4614/чзу1(2)		
7	321899.02	2282232.00
8	321918.51	2282238.15
9	321837.10	2282383.24
10	321822.57	2282368.28
7	321899.02	2282232.00
59:27:0000000:4614/чзу1(3)		
11	321685.80	2282612.06
12	321705.56	2282617.71
13	321584.76	2282833.03
14	321595.98	2282772.16
11	321685.80	2282612.06
59:27:0000000:4614/чзу1(4)		

15	321408.11	2283124.23
16	321421.49	2283132.21
17	321425.68	2283133.98
18	321125.24	2283820.13
19	321106.68	2283812.65
15	321408.11	2283124.23
59:27:0000000:4614/чзу1(5)		
20	321083.94	2283864.60
21	321101.36	2283874.67
22	321075.27	2283934.25
23	321057.67	2283924.60
20	321083.94	2283864.60

Каталог координат 59:27:1821001:657/чзу1
Собственность- Муниципальное образование "Октябрьский муниципальный район
Пермского края"

Номер поворотной точки	X	Y
59:27:1821001:657/чзу1		
1	320398.99	2285114.71
2	320412.91	2285129.07
3	320398.01	2285143.59
4	320384.07	2285129.25
1	320398.99	2285114.71

Каталог координат 59:27:1831001:234/чзу1
Аренда-Садыков Фаниль Сагитовичс

Номер поворотной точки	X	Y
59:27:1831001:234/чзу1		
1	320185.75	2285390.30

2	320172.75	2285406.00
3	320163.95	2285399.65
4	320167.41	2285391.81
5	320182.38	2285391.12
1	320185.75	2285390.30

Каталог координат 59:27:0000000:4382/чзу1
Аренда -Спичкин Валерий Николаевич

Номер поворотной точки	X	Y
59:27:0000000:4382/чзу1(1)		
1	320141.97	2285411.83
2	320160.37	2285420.96
3	319664.55	2286020.11
4	319654.21	2286005.72
5	319652.89	2286002.83
1	320141.97	2285411.83
59:27:0000000:4382/чзу1(2)		
6	319613.18	2286050.81
7	319615.28	2286079.64
8	319522.41	2286191.86
9	319508.94	2286266.81
10	319512.26	2286231.90
11	319502.51	2286189.54
12	319503.65	2286183.16
6	319613.18	2286050.81
59:27:0000000:4382/чзу1(3)		
13	319638.53	2287060.98
14	319899.97	2287468.63

15	319878.94	2287450.48
16	319846.77	2287422.72
17	319820.52	2287381.79
18	319817.96	2287360.18
19	319793.57	2287332.70
20	319786.38	2287328.55
21	319624.36	2287075.93
13	319638.53	2287060.98

Каталог координат 59:27:1831001:235/чзу1
Собственность- Овчинников Виктор Владимирович

Номер поворотной точки	X	Y
59:27:1831001:235/чзу1		
1	319643.14	2286030.21
2	319652.59	2286034.55
3	319642.66	2286046.56
1	319643.14	2286030.21

Каталог координат 59:27:0000000:178/чзу1
Собственность- Российская Федерация

Номер поворотной точки	X	Y
59:27:0000000:178/чзу1(1)		
1	312868.99	2276824.59
2	312883.66	2276824.54
3	312835.24	2276873.07
4	312832.45	2276881.88
5	312822.26	2276914.06
6	312824.90	2276929.36

7	312810.12	2276927.36
8	312804.10	2276926.44
9	312803.57	2276923.32
10	312809.82	2276924.28
11	312807.88	2276913.09
12	312822.92	2276865.60
1	312868.99	2276824.59
59:27:0000000:178/ч3у1(2)		
13	312959.80	2276645.92
14	312971.12	2276594.75
15	312987.12	2276539.21
16	312997.06	2276522.14
17	313040.91	2276496.93
18	313046.41	2276495.90
19	313116.39	2276522.57
20	313178.62	2276546.29
21	313179.27	2276544.56
22	313211.49	2276556.56
23	313177.62	2276560.89
24	313045.40	2276510.50
25	313000.66	2276536.22
26	312973.97	2276631.80
27	312967.38	2276740.65
28	312962.33	2276745.71
29	312965.78	2276712.12
30	312958.94	2276694.82
13	312959.80	2276645.92
59:27:0000000:178/ч3у1(3)		
31	313315.10	2276543.31

32	313326.03	2276521.70
33	313358.66	2276517.52
34	313347.94	2276539.11
31	313315.10	2276543.31
59:27:0000000:178/чзy1(4)		
35	313686.52	2276629.90
36	313783.11	2276665.32
37	313779.86	2276685.43
38	313680.66	2276649.05
35	313686.52	2276629.90
59:27:0000000:178/чзy1(5)		
39	314427.06	2277152.10
40	314435.73	2277133.11
41	314520.78	2277144.89
42	314514.23	2277164.17
39	314427.06	2277152.10
59:27:0000000:178/чзy1(6)		
43	315330.26	2277350.04
44	315375.14	2277353.68
45	315401.63	2277365.96
46	315406.16	2277372.28
47	315356.02	2277361.80
43	315330.26	2277350.04
59:27:0000000:178/чзy1(7)		
48	319311.76	2279904.13
49	319528.63	2280066.22
50	319513.63	2280079.98
51	319347.70	2279955.96
52	319350.03	2279952.46

53	319318.70	2279920.76
48	319311.76	2279904.13
59:27:0000000:178/чзy1(8)		
54	319554.91	2280085.87
55	319569.36	2280096.67
56	319607.28	2280088.68
57	319593.60	2280112.00
58	319564.64	2280118.10
59	319558.96	2280113.86
60	319555.01	2280101.17
54	319554.91	2280085.87
59:27:0000000:178/чзy1(9)		
61	319721.86	2280064.55
62	319773.95	2280053.57
63	319772.63	2280065.73
64	319780.40	2280072.65
65	319727.52	2280083.79
61	319721.86	2280064.55
59:27:0000000:178/чзy1(10)		
66	320031.03	2280032.87
67	320346.03	2280264.84
68	320449.02	2280340.68
69	320439.61	2280358.59
70	320279.52	2280240.69
71	320024.79	2280053.11
66	320031.03	2280032.87
59:27:0000000:178/чзy1(11)		
72	321133.62	2281087.23
73	321142.37	2281090.35

74	321202.88	2281079.69
75	321201.88	2281086.55
76	321211.11	2281092.44
77	321227.73	2281085.74
78	321235.31	2281073.99
79	321251.59	2281071.12
80	321258.65	2281076.81
81	321258.97	2281077.65
82	321256.44	2281090.58
83	321140.63	2281110.96
84	321127.18	2281106.17
72	321133.62	2281087.23
59:27:0000000:178/чзү1(12)		
85	321554.68	2281017.78
86	321621.01	2281006.10
87	321621.91	2281014.84
88	321627.78	2281025.22
89	321559.42	2281037.25
85	321554.68	2281017.78
59:27:0000000:178/чзү1(13)		
90	321676.12	2281005.50
91	321685.99	2280994.66
92	321709.35	2280990.55
93	321851.61	2280965.51
94	321852.12	2280969.45
95	321916.31	2280974.43
96	321718.61	2281009.23
97	321675.70	2281016.78
90	321676.12	2281005.50

59:27:0000000:178/чзy1(14)		
98	321935.17	2280950.81
99	322026.41	2280934.75
100	322029.16	2280946.23
101	322034.39	2280946.02
102	322035.85	2280950.58
103	322130.56	2280924.42
104	322231.68	2280921.13
105	322239.36	2280930.39
106	322241.49	2280956.68
107	322226.94	2280975.67
108	322189.66	2280980.21
109	322178.85	2280942.89
110	322058.81	2280974.81
111	322068.66	2281012.18
112	322049.20	2281016.79
113	322032.62	2280953.96
114	321933.69	2280971.37
98	321935.17	2280950.81
59:27:0000000:178/чзy1(15)		
115	322220.18	2280859.52
116	322271.49	2280844.61
117	322276.31	2280849.94
118	322274.37	2280860.71
119	322263.77	2280866.70
115	322220.18	2280859.52
59:27:0000000:178/чзy1(16)		
120	322323.74	2280953.30
121	322326.81	2280942.46

122	322320.48	2280920.74
123	322329.18	2280916.54
124	322329.88	2280908.74
125	322326.25	2280905.59
126	322360.47	2280862.67
127	322377.85	2280862.58
128	322386.79	2280870.00
129	322348.42	2280881.17
130	322365.86	2280941.03
120	322323.74	2280953.30
59:27:000000:178/чзү1(17)		
131	322106.85	2281215.39
132	322099.78	2281218.45
133	322095.15	2281214.55
134	322092.60	2281208.22
135	322100.73	2281200.70
136	322096.58	2281153.81
137	322085.48	2281154.34
138	322063.02	2281069.18
139	322082.49	2281064.58
140	322106.17	2281154.36
131	322106.85	2281215.39
59:27:000000:178/чзү1(18)		
141	322090.41	2281535.00
142	322110.39	2281533.03
143	322113.75	2281834.49
144	322114.36	2281889.06
145	322060.26	2281985.49
146	322058.87	2281979.49

147	322061.24	2281958.16
148	322054.78	2281954.37
149	322094.30	2281883.94
150	322093.86	2281844.59
141	322090.41	2281535.00
59:27:0000000:178/чзү1(19)		
151	321985.25	2282078.30
152	322028.41	2282001.38
153	322034.66	2282031.11
154	322025.12	2282048.13
155	322017.51	2282051.85
156	322017.58	2282061.56
157	322006.56	2282081.20
158	321992.89	2282081.27
151	321985.25	2282078.30
59:27:0000000:178/чзү1(20)		
159	321947.16	2282146.20
160	321973.92	2282098.51
161	321982.20	2282113.24
162	321964.76	2282132.33
159	321947.16	2282146.20
59:27:0000000:178/чзү1(21)		
163	321690.14	2282604.31
164	321787.78	2282430.29
165	321801.89	2282446.00
166	321710.29	2282609.28
163	321690.14	2282604.31
59:27:0000000:178/чзү1(22)		
167	321412.49	2283114.24

168	321442.46	2283045.80
169	321462.05	2283010.87
170	321549.09	2282855.73
171	321566.64	2282839.94
172	321579.57	2282842.28
173	321460.38	2283054.72
174	321443.80	2283092.58
175	321435.39	2283111.79
176	321429.57	2283106.45
177	321417.29	2283118.41
167	321412.49	2283114.24
59:27:0000000:178/чзү1(23)		
178	321056.40	2283927.48
179	321073.74	2283937.74
180	321008.24	2284087.34
181	321001.90	2284090.80
182	321005.35	2284093.95
183	320962.06	2284192.81
184	320949.09	2284194.91
185	320948.32	2284174.33
186	320957.68	2284152.96
187	320981.52	2284136.75
188	320980.63	2284126.66
189	320994.76	2284115.86
190	320990.86	2284108.67
191	320977.88	2284106.82
178	321056.40	2283927.48
59:27:0000000:178/чзү1(24)		
192	320940.03	2284213.69

193	320942.67	2284203.42
194	320957.54	2284203.14
195	320948.80	2284223.09
192	320940.03	2284213.69
59:27:000000:178/чзү1(25)		
196	320834.47	2284434.34
197	320913.11	2284254.74
198	320928.47	2284251.92
199	320935.59	2284236.29
200	320944.67	2284232.54
201	320856.92	2284432.93
196	320834.47	2284434.34
59:27:000000:178/чзү1(26)		
202	320797.00	2284519.91
203	320820.88	2284515.26
204	320772.13	2284626.58
205	320730.85	2284689.65
206	320720.78	2284689.54
207	320711.94	2284704.98
208	320718.58	2284708.41
209	320634.42	2284837.00
210	320622.30	2284834.95
211	320607.01	2284842.36
212	320650.39	2284776.07
213	320669.25	2284774.26
214	320669.48	2284767.72
215	320659.03	2284762.87
216	320754.48	2284617.03
202	320797.00	2284519.91

59:27:0000000:178/чзү1(27)		
217	320592.19	2284880.03
218	320605.20	2284881.65
219	320581.93	2284917.20
220	320556.44	2284919.64
221	320568.89	2284900.61
222	320576.34	2284897.41
217	320592.19	2284880.03
59:27:0000000:178/чзү1(28)		
223	320547.28	2284933.63
224	320553.33	2284960.91
225	320510.00	2285027.11
226	320502.76	2285017.00
227	320494.99	2285013.53
223	320547.28	2284933.63
59:27:0000000:178/чзү1(29)		
228	320479.06	2285036.69
229	320493.54	2285050.50
230	320412.91	2285129.07
231	320398.99	2285114.71
228	320479.06	2285036.69
59:27:0000000:178/чзү1(30)		
232	320249.02	2285284.95
233	320264.71	2285294.88
234	320185.75	2285390.30
235	320182.38	2285391.12
236	320167.41	2285391.81
237	320160.80	2285389.08
238	320240.65	2285292.59

232	320249.02	2285284.95
59:27:0000000:178/чзү1(31)		
239	319496.37	2286294.14
240	319504.56	2286291.16
241	319455.37	2286564.83
242	319448.96	2286577.63
243	319451.13	2286588.39
244	319425.81	2286729.28
245	319513.72	2286866.36
246	319463.53	2286825.15
247	319404.73	2286733.47
248	319437.04	2286553.74
249	319472.50	2286356.46
250	319478.14	2286325.09
251	319483.08	2286331.18
252	319492.69	2286308.21
239	319496.37	2286294.14
59:27:0000000:178/чзү1(32)		
253	319566.54	2286948.72
254	319635.71	2287056.57
255	319621.87	2287072.05
256	319599.18	2287036.66
257	319601.82	2287034.96
258	319602.67	2287023.09
259	319592.32	2287009.83
260	319578.13	2287003.84
261	319575.39	2286999.58
262	319575.98	2286984.80
263	319565.46	2286980.68

264	319555.25	2286960.02
253	319566.54	2286948.72
59:27:0000000:178/чзy1(33)		
265	319786.38	2287328.55
266	319793.57	2287332.70
267	319817.96	2287360.18
268	319820.52	2287381.79
265	319786.38	2287328.55
265	319786.38	2287328.55
59:27:0000000:178/чзy1(34)		
269	320008.75	2287675.29
270	319870.69	2287460.02
271	319879.15	2287458.48
272	319883.02	2287454.00
273	319899.97	2287468.63
274	319914.33	2287491.01
275	319908.95	2287498.84
276	319918.92	2287508.12
277	319922.59	2287526.67
278	319927.86	2287527.09
279	319929.55	2287514.76
280	320026.68	2287666.20
269	320008.75	2287675.29
59:27:0000000:178/чзy1(35)		
281	320669.33	2288089.77
282	320671.27	2288090.19
283	320742.15	2288129.67
284	320722.24	2288129.60
281	320669.33	2288089.77

59:27:000000:178/чзy1(36)		
285	318737.55	2289987.58
286	318754.18	2289990.54
287	318749.52	2290046.37
288	318728.36	2290061.26
289	318711.28	2290058.25
290	318711.14	2290052.59
291	318711.35	2290051.57
292	318712.04	2290049.96
293	318717.66	2290040.73
294	318723.96	2290028.49
295	318724.41	2290027.82
296	318724.97	2290027.50
297	318725.83	2290027.76
298	318733.44	2290032.47
299	318734.17	2290032.70
300	318734.92	2290032.33
301	318740.66	2290027.73
302	318741.58	2290026.80
303	318741.95	2290025.72
304	318742.80	2290014.34
305	318742.79	2290013.35
306	318741.85	2290012.52
307	318737.08	2290010.13
308	318736.26	2290009.56
309	318735.93	2290008.75
310	318734.10	2290001.51
311	318733.94	2290000.18
312	318734.14	2289998.96

313	318737.62	2289990.55
314	318737.96	2289989.13
315	318737.62	2289987.77
285	318737.55	2289987.58
59:27:000000:178/чзү1(37)		
316	317686.38	2289805.45
317	317430.56	2289669.25
318	317426.73	2289666.92
319	317424.38	2289666.37
320	317411.28	2289659.36
321	317382.83	2289644.39
322	317377.40	2289640.31
323	317371.57	2289635.94
324	317365.22	2289632.10
325	317358.61	2289628.26
326	317352.78	2289624.93
327	317345.11	2289620.97
328	317336.10	2289615.96
329	317311.50	2289602.19
330	317301.43	2289596.75
331	317293.50	2289592.54
332	317281.06	2289585.38
333	317269.54	2289579.30
334	317259.36	2289573.89
335	317234.08	2289560.00
336	317225.34	2289555.36
337	317217.00	2289550.71
338	317206.41	2289545.02
339	317196.89	2289540.14

340	317186.56	2289534.70
341	317173.99	2289527.82
342	317157.59	2289518.85
343	317144.88	2289511.96
344	317128.47	2289502.67
345	317100.80	2289487.86
346	317091.94	2289483.10
347	317079.37	2289475.97
348	317067.20	2289469.33
349	317053.03	2289461.52
350	317037.68	2289453.19
351	317023.12	2289445.26
352	317008.56	2289437.46
353	316986.47	2289425.13
354	316975.88	2289419.33
355	316965.42	2289413.52
356	316945.04	2289402.51
357	316938.56	2289399.35
358	316933.79	2289395.38
359	316929.30	2289391.54
360	316913.15	2289379.90
361	316902.16	2289372.60
362	316877.28	2289355.96
363	316864.97	2289347.74
364	316847.13	2289335.61
365	316871.77	2289306.73
366	317002.41	2289373.70
367	317132.14	2289439.75
368	317169.13	2289458.58

369	317715.11	2289737.38
370	317913.68	2289818.19
371	317979.69	2289845.06
372	318022.41	2289871.61
373	318367.05	2290085.84
374	318395.66	2290088.84
375	318401.22	2290084.05
376	318417.35	2290070.15
377	318497.56	2289944.87
378	318598.67	2289962.87
379	318734.68	2289987.07
380	318734.37	2289988.80
381	318732.07	2289998.47
382	318731.95	2289999.68
383	318732.14	2290001.05
384	318734.99	2290012.59
385	318735.51	2290013.77
386	318736.37	2290014.60
387	318740.55	2290016.73
388	318741.10	2290017.41
389	318741.03	2290018.22
390	318735.54	2290027.59
391	318735.00	2290028.35
392	318734.26	2290028.80
393	318733.44	2290028.88
394	318723.23	2290026.03
395	318722.29	2290026.04
396	318721.61	2290026.69
397	318715.54	2290039.01

398	318714.30	2290040.40
399	318706.98	2290046.25
400	318706.45	2290046.85
401	318706.04	2290048.54
402	318705.02	2290057.15
403	318617.73	2290041.77
404	318563.96	2290032.29
405	318527.85	2290033.03
406	318435.10	2290150.16
407	318402.78	2290158.19
408	318396.56	2290159.74
409	318353.35	2290157.65
410	317973.29	2289928.43
411	317924.20	2289898.83
412	317876.10	2289880.07
413	317695.24	2289809.56
316	317686.38	2289805.45
414	318077.96	2289968.56
415	318119.80	2289956.09
416	318126.94	2289956.09
417	318128.34	2289985.16
418	318118.32	2289994.10
419	318078.87	2289971.60
414	318077.96	2289968.56
59:27:000000:178/чзү1(38)		
420	316220.68	2288910.59
421	316226.00	2288906.71
422	316230.88	2288896.29

423	316285.49	2288876.91
424	316337.28	2288864.27
425	316413.39	2288848.16
426	316420.25	2288856.50
427	316258.00	2288902.15
428	316228.62	2288916.59
429	316225.12	2288913.36
420	316220.68	2288910.59
59:27:000000:178/чзү1(39)		
430	316195.39	2288892.80
431	316210.24	2288881.38
432	316236.51	2288872.51
433	316248.52	2288868.46
434	316369.70	2288834.36
435	316369.70	2288840.09
436	316295.34	2288857.34
437	316239.26	2288878.28
438	316206.00	2288900.13
439	316202.63	2288897.94
440	316195.91	2288893.17
430	316195.39	2288892.80
59:27:000000:178/чзү1(40)		
441	316462.17	2288830.43
442	316493.23	2288820.39
443	316503.13	2288833.18
444	316466.10	2288843.60
441	316462.17	2288830.43

Каталог координат 59:27:0000000:55/чзу1
Собственность- Российская Федерация

Номер поворотной точки	X	Y
59:27:0000000:55/чзу1(1)		
1	320008.75	2287675.29
2	320026.68	2287666.20
3	320238.80	2287996.95
4	320669.33	2288089.77
5	320722.24	2288129.60
6	320742.15	2288129.67
7	320916.23	2288226.64
8	320979.15	2288261.69
9	321000.44	2288572.83
10	321009.96	2288711.90
11	321010.80	2288724.43
12	321010.29	2288723.79
13	321009.48	2288723.31
14	321008.58	2288723.28
15	320998.56	2288730.03
16	320997.50	2288730.49
17	320997.02	2288730.34
18	320996.54	2288730.08
19	320994.82	2288723.25
20	320994.39	2288722.72
21	320990.60	2288722.15
22	320988.84	2288696.44
23	320979.88	2288565.47
24	320959.94	2288273.88

25	320916.92	2288249.92
26	320664.14	2288109.11
27	320226.45	2288014.75
1	320008.75	2287675.29
59:27:0000000:55/чзү1(2)		
28	320990.81	2288725.33
29	320992.30	2288725.53
30	320993.46	2288726.01
31	320993.74	2288726.52
32	320993.41	2288730.64
33	320993.61	2288732.14
34	320994.26	2288732.63
35	320995.35	2288732.76
36	320997.52	2288732.31
37	321007.18	2288728.61
38	321008.74	2288728.53
39	321009.43	2288728.64
40	321010.38	2288729.72
41	321011.28	2288731.51
42	321014.24	2288774.69
43	321091.30	2289901.42
44	321256.07	2289889.27
45	321635.40	2289858.59
46	321643.66	2289857.92
47	321716.14	2289852.78
48	321751.12	2289850.29
49	321814.69	2289894.13
50	321834.37	2289961.47
51	321809.02	2290024.45

52	321794.18	2290065.45
53	321736.25	2290100.85
54	321712.23	2290086.17
55	321685.43	2290069.79
56	321659.87	2290054.17
57	321634.60	2290038.73
58	321624.25	2289912.33
59	321608.61	2289913.70
60	321127.77	2289955.94
61	321101.89	2289992.24
62	320956.69	2290004.54
63	320739.85	2290022.93
64	320740.38	2290017.48
65	320740.58	2290015.87
66	320741.33	2290014.87
67	320751.42	2290010.91
68	320751.91	2290010.54
69	320752.28	2290009.74
70	320754.46	2290002.60
71	320754.72	2290001.89
72	320760.02	2289996.40
73	320760.12	2289995.95
74	320760.03	2289995.49
75	320758.83	2289991.67
76	320758.76	2289991.24
77	320762.80	2289981.33
78	320762.95	2289981.17
79	320763.13	2289981.11
80	320763.67	2289981.11

81	320768.17	2289981.50
82	320768.50	2289981.48
83	320768.81	2289981.24
84	320774.20	2289969.76
85	320774.24	2289969.49
86	320774.15	2289969.05
87	320768.87	2289961.68
88	320766.02	2289952.42
89	320766.00	2289951.89
90	320768.98	2289949.35
91	320769.05	2289948.83
92	320768.91	2289948.50
93	320767.48	2289947.45
94	320955.63	2289930.91
95	321055.43	2289922.15
96	321070.30	2289887.52
97	320994.32	2288776.68
28	320990.81	2288725.33
59:27:000000:55/чзү1(3)		
98	320093.62	2289761.25
99	320093.18	2289750.62
100	320094.09	2289746.42
101	320099.52	2289748.28
102	320104.12	2289750.82
103	320108.28	2289754.56
104	320112.32	2289764.22
105	320118.14	2289763.70
106	320178.95	2289921.51
107	320191.21	2289998.08

108	320323.24	2289986.48
109	320501.68	2289970.80
110	320624.65	2289959.99
111	320660.29	2289956.86
112	320767.19	2289947.47
113	320768.43	2289948.25
114	320768.73	2289948.50
115	320768.75	2289948.65
116	320768.68	2289948.91
117	320765.58	2289951.40
118	320765.35	2289951.67
119	320765.36	2289952.09
120	320767.99	2289961.83
121	320774.13	2289969.37
122	320774.15	2289969.47
123	320774.13	2289969.60
124	320768.41	2289981.10
125	320768.28	2289981.22
126	320768.06	2289981.25
127	320762.74	2289980.78
128	320762.58	2289980.80
129	320762.47	2289980.92
130	320758.13	2289991.61
131	320758.09	2289991.74
132	320758.13	2289991.96
133	320759.58	2289995.44
134	320759.69	2289995.84
135	320759.65	2289996.00
136	320754.45	2290001.78

137	320751.69	2290010.05
138	320751.59	2290010.19
139	320751.37	2290010.35
140	320741.22	2290014.74
141	320740.46	2290015.74
142	320739.46	2290022.96
143	320650.32	2290030.51
144	320519.15	2290041.63
145	320410.71	2290050.83
146	320190.68	2290069.48
147	320075.88	2290079.21
148	319951.68	2290089.74
149	319101.50	2290127.01
150	318848.41	2290082.41
151	318856.34	2290039.99
152	318855.47	2290033.06
153	318857.68	2290026.14
154	318860.95	2290018.21
155	318864.38	2290010.16
156	319067.34	2290046.28
157	319116.05	2290054.95
158	319265.31	2290047.72
159	319617.14	2290030.66
160	319805.58	2290021.53
161	319955.75	2290014.25
162	320070.43	2290008.69
163	320169.24	2290000.01
164	320157.59	2289927.26
98	320093.62	2289761.25

98	320093.62	2289761.25
59:27:0000000:55/чзү1(4)		
165	320100.23	2289043.92
166	320102.72	2289030.46
167	320103.35	2289028.84
168	320104.25	2289028.21
169	320111.84	2289024.83
169	320111.84	2289024.83
170	320113.78	2289023.97
171	320137.01	2289066.20
172	320112.83	2289204.45
173	320097.95	2289289.51
174	320090.69	2289331.02
175	320086.76	2289353.48
176	320083.82	2289349.13
177	320085.26	2289339.62
178	320086.62	2289334.02
179	320084.99	2289325.62
180	320071.78	2289316.94
181	320070.86	2289316.67
182	320073.32	2289302.64
183	320075.63	2289289.42
184	320090.45	2289204.72
185	320114.01	2289070.02
186	320100.09	2289044.72
165	320100.23	2289043.92
165	320100.23	2289043.92
59:27:0000000:55/чзү1(5)		
187	320035.26	2288881.27

188	320104.35	2289006.84
189	320113.11	2289022.75
190	320112.27	2289024.12
191	320103.89	2289027.77
192	320103.02	2289028.54
193	320102.42	2289030.02
194	320099.56	2289043.78
195	320088.38	2289023.45
196	320016.05	2288892.01
197	319999.01	2288861.03
198	319993.43	2288850.90
199	319697.30	2288832.09
200	319665.43	2288830.06
201	319644.68	2288828.74
202	319646.07	2288806.79
203	319666.83	2288808.11
204	319698.69	2288810.13
205	320006.88	2288829.71
206	320024.21	2288861.20
187	320035.26	2288881.27
187	320035.26	2288881.27
59:27:000000:55/чзy1(6)		
207	317686.38	2289805.45
208	317595.11	2289763.23
209	317358.90	2289632.53
210	317206.77	2289554.70
211	316967.29	2289432.19
212	316918.08	2289410.52
213	316878.83	2289410.51

214	316709.71	2289605.48
215	316701.44	2289615.01
216	316657.81	2289630.65
217	316609.88	2289632.99
218	316581.07	2289608.33
219	316579.50	2289610.34
220	316535.96	2289666.04
221	316469.49	2289669.64
222	316434.35	2289668.56
223	316428.02	2289662.93
224	316394.24	2289632.91
225	316377.59	2289552.00
226	316381.90	2289515.61
227	316399.17	2289503.96
228	316427.93	2289484.56
229	316407.97	2289449.28
230	316391.90	2289435.36
231	316370.58	2289425.22
232	316202.72	2289377.62
233	316173.94	2289367.76
234	316150.03	2289347.75
235	316126.13	2289317.79
236	316116.18	2289275.31
237	316107.85	2289199.72
238	316103.18	2289133.29
239	316113.33	2289072.17
240	316127.79	2288999.09
241	316140.37	2288953.07
242	316147.56	2288943.70

243	316174.05	2288909.21
244	316195.39	2288892.80
245	316197.58	2288894.35
246	316202.63	2288897.94
247	316206.00	2288900.13
248	316215.78	2288906.50
249	316220.68	2288910.59
250	316225.12	2288913.36
251	316228.62	2288916.59
252	316227.45	2288917.17
253	316207.02	2288932.86
254	316185.21	2288952.91
255	316170.74	2288979.42
256	316162.13	2289005.89
257	316147.66	2289078.97
258	316140.56	2289140.52
259	316142.64	2289195.88
260	316149.97	2289252.93
261	316150.97	2289271.48
262	316157.37	2289294.55
263	316166.66	2289311.27
264	316196.64	2289337.79
265	316212.27	2289343.95
266	316380.12	2289391.55
267	316412.86	2289400.14
268	316426.22	2289406.52
269	316437.92	2289419.09
270	316442.99	2289426.90
271	316460.03	2289470.59

272	316488.34	2289465.57
273	316520.10	2289459.93
274	316570.75	2289508.98
275	316583.70	2289532.41
276	316626.39	2289563.20
277	316640.11	2289566.40
278	316656.80	2289558.74
279	316847.13	2289335.61
280	316864.97	2289347.74
281	316877.28	2289355.96
282	316902.16	2289372.60
283	316913.15	2289379.90
284	316929.30	2289391.54
285	316933.79	2289395.38
286	316938.56	2289399.35
287	316945.04	2289402.51
288	316965.42	2289413.52
289	316975.88	2289419.33
290	316986.47	2289425.13
291	317008.56	2289437.46
292	317023.12	2289445.26
293	317037.68	2289453.19
294	317053.03	2289461.52
295	317067.20	2289469.33
296	317079.37	2289475.97
297	317091.94	2289483.10
298	317100.80	2289487.86
299	317128.47	2289502.67
300	317144.88	2289511.96

301	317157.59	2289518.85
302	317173.99	2289527.82
303	317186.56	2289534.70
304	317196.89	2289540.14
305	317206.41	2289545.02
306	317217.00	2289550.71
307	317225.34	2289555.36
308	317234.08	2289560.00
309	317259.36	2289573.89
310	317269.54	2289579.30
311	317281.06	2289585.38
312	317293.50	2289592.54
313	317301.43	2289596.75
314	317311.50	2289602.19
315	317336.10	2289615.96
316	317345.11	2289620.97
317	317352.78	2289624.93
318	317358.61	2289628.26
319	317365.22	2289632.10
320	317371.57	2289635.94
321	317377.40	2289640.31
322	317382.83	2289644.39
323	317411.28	2289659.36
324	317424.38	2289666.37
325	317426.73	2289666.92
326	317430.56	2289669.25
207	317686.38	2289805.45
207	317686.38	2289805.45
59:27:0000000:55/чзy1(7)		

327	312810.35	2276927.39
328	312824.90	2276929.36
329	312932.00	2277549.01
330	312943.59	2277557.67
331	313006.10	2277550.30
332	313152.41	2277507.53
333	313148.57	2277523.25
334	313008.90	2277564.06
335	312939.68	2277572.22
336	312919.15	2277556.90
327	312810.35	2276927.39

Каталог координат 59:27:0000000:108/чзу1
Собственность- Муниципальное образование "Октябрьский муниципальный район
Пермского края"

Номер поворотной точки	X	Y
59:27:0000000:108/чзу1(1)		
1	318756.23	2289990.91
2	318776.34	2289994.49
3	318772.70	2290069.07
4	318751.57	2290065.35
1	318756.23	2289990.91
59:27:0000000:108/чзу1(2)		
5	317268.03	2288591.91
6	317271.30	2288549.28
7	317289.78	2288517.72
8	317297.50	2288523.28
9	317293.70	2288528.76
10	317284.78	2288544.55

11	317279.88	2288559.61
12	317278.79	2288569.16
13	317279.69	2288591.18
5	317268.03	2288591.91

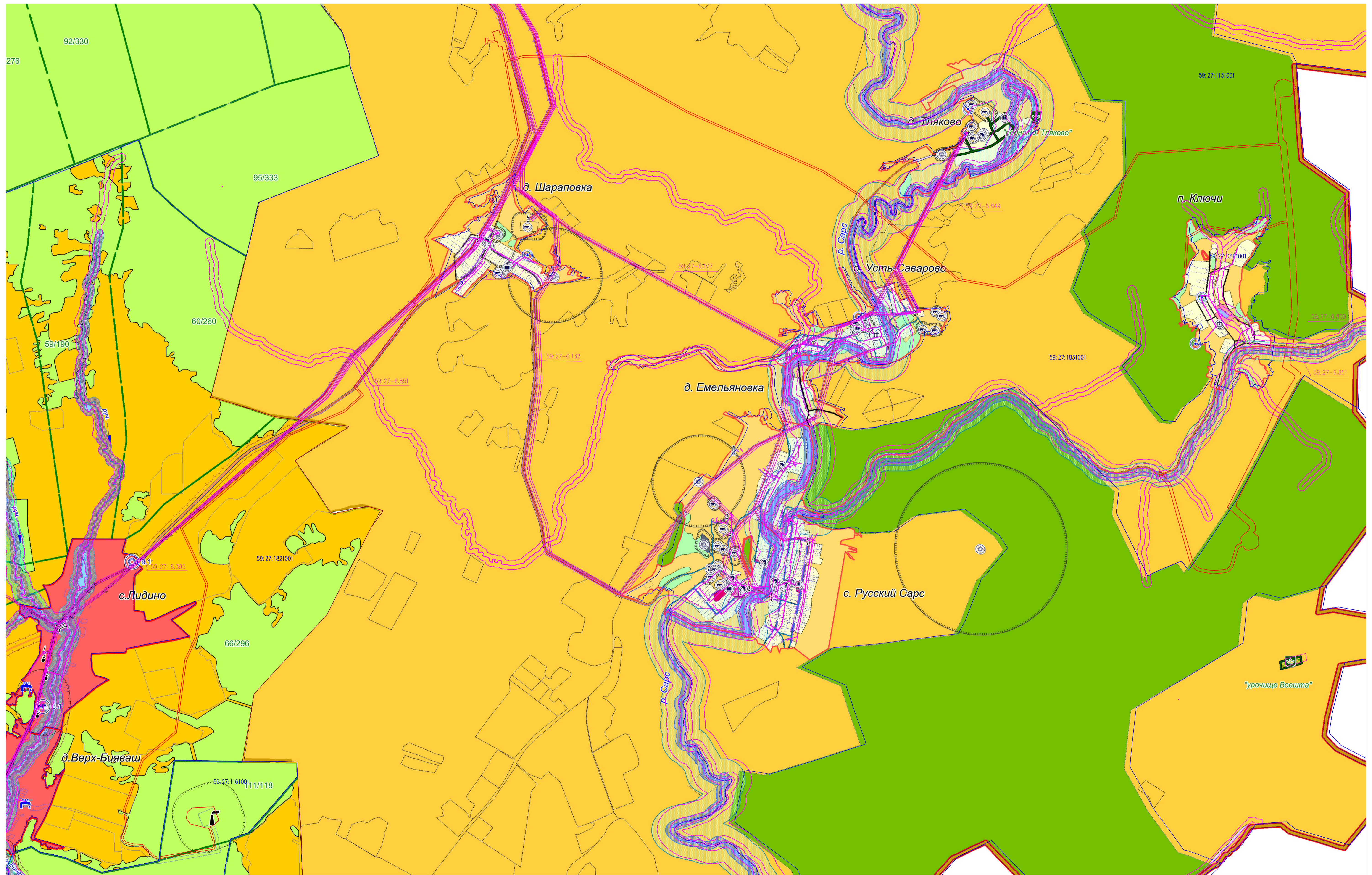
Раздел 3

МАТЕРИАЛЫ ПО ОБОСНОВАНИЮ ПРОЕКТА МЕЖЕВАНИЯ
ТЕРРИТОРИИ. ГРАФИЧЕСКАЯ ЧАСТЬ

Инв. № подл.	Подп. и дата	Взам. инв. №

Изм	Кол.уч	Лист	№ док	Подп.	Дата

5975-ПМТ



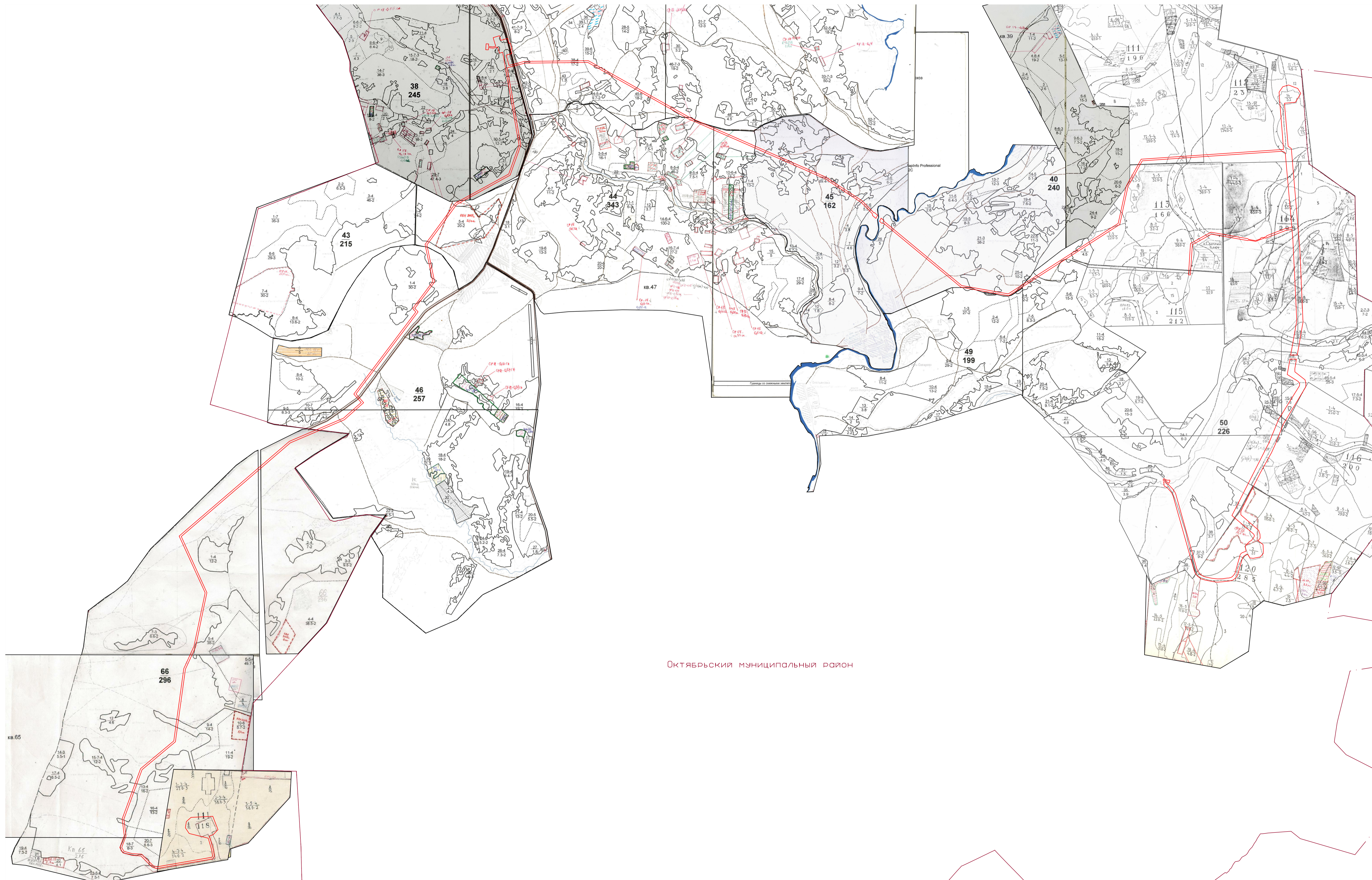
Условные обозначения:

- ГРАНИЦЫ**
- граница Пермского края
 - граница Октябрьского муниципального района
 - граница Биявашинского сельского поселения
 - граница населенного пункта
 - границы земельных участков, сведения о которых зарегистрированы в ГКУ

- ЗОНЫ С ОСОБЫМИ УСЛОВИЯМИ ИСПОЛЬЗОВАНИЯ ТЕРРИТОРИИ**
- охранная зона
 - санитарно-защитная зона
 - зона санитарной охраны источников питьевого водоснабжения
 - водоохранная зона
 - прибрежная защитная полоса
 - береговая полоса

- граница зоны планируемого размещения линейного объекта
- граница охранной зоны существующих инженерных сетей
- обозначение зоны с особыми условиями использования территории
- граница кадастрового квартала
- номер кадастрового квартала
- объекты капитального строительства

6446					
"Строительство объектов обустройства скважин №№ 2,11,19 Саварского месторождения"					
Изм.	Колуч.	Лист	№ док.	Подпись	Дата
Разработал:	Е.Л. Пыльцова				10.19
Проверил:	О.Б. Бабкина				10.19
ПРОЕКТ МЕЖЕВАНИЯ ТЕРРИТОРИИ МАТЕРИАЛЫ ПО ОБОСНОВАНИЮ					Страница 1
Схема границ существующих земельных участков, ОКС, зон с особыми условиями использования территории и ООПТ Масштаб 1:25000					Листов 1
ООО НПП "Изыскатель"					Формат А1



Октябрьский муниципальный район

Условные обозначения:

- - - - - - границы территории, в отношении которых осуществляется подготовка проекта межевания
- - граница проекта межевания территории

						6446			
						"Строительство объектов обустройства скважин №№ 2,11,19 Саварского месторождения"			
Изм.	Колуч.	Лист	№ док.	Подпись	Дата	ПРОЕКТ МЕЖЕВАНИЯ ТЕРРИТОРИИ МАТЕРИАЛЪ ПО ОБОСНОВАНИЮ	Стадия	Лист	Листов
					10.19	Схема расположения проектируемых объектов на материалах лесоустройства		1	1
					10.19		ООО НПП "Изыскатель"		
						Масштаб 1:20000			
						Формат А1			

Лист № подл. Подпись и дата. Взам. инв. №

Выписка из Единого государственного реестра недвижимости об объекте недвижимости
Сведения о характеристиках объекта недвижимости

Земельный участок	
(вид объекта недвижимости)	
Лист № <u> </u> Раздела <u> 1 </u>	Всего листов раздела <u> 1 </u> : <u> </u>
30.10.2019 № 99/2019/292115494	Всего разделов: <u> </u>
Кадастровый номер:	59:27:1821001:2301
Условный номер земельного участка:	данные отсутствуют
Сведения о принятии акта и (или) заключении договора, предусматривающих предоставление в соответствии с земельным законодательством исполнительным органом государственной власти или органом местного самоуправления находящегося в государственной или муниципальной собственности земельного участка для строительства наемного дома социального использования или наемного дома коммерческого использования:	данные отсутствуют
Сведения о том, что земельный участок или земельные участки образованы на основании решения об изъятии земельного участка и (или) расположенного на нем объекта недвижимости для государственных или муниципальных нужд:	данные отсутствуют
Сведения о том, что земельный участок образован из земель или земельного участка, государственная собственность на которые не разграничена:	данные отсутствуют
Сведения о наличии земельного спора о местоположении границ земельных участков:	данные отсутствуют
Статус записи об объекте недвижимости:	Сведения об объекте недвижимости имеют статус "актуальные"
Особые отметки:	Граница земельного участка не установлена в соответствии с требованиями земельного законодательства. Сведения о видах разрешенного использования имеют статус «Актуальные незасвидетельствованные». Право (ограничение права, обременение объекта недвижимости) зарегистрировано на данный объект недвижимости с видами разрешенного использования отсутствует. Сведения необходимые для заполнения раздела 3.1 отсутствуют. Сведения необходимые для заполнения раздела 3.2 отсутствуют.

Выписка из Единого государственного реестра недвижимости об объекте недвижимости
Сведения о зарегистрированных правах

Земельный участок	
(вид объекта недвижимости)	
Лист № <u> </u> Раздела <u> 2 </u>	Всего листов раздела <u> 2 </u> : <u> </u>
30.10.2019 № 99/2019/292115494	Всего разделов: <u> </u>
Кадастровый номер:	59:27:1821001:2301
1. Правообладатель (правообладатели):	1.1. Муниципальное образование "Биявашское сельское поселение Октябрьского муниципального района Пермского края"
2. Вид, номер и дата государственной регистрации права:	2.1. Собственность, № 59-59/017-59/017/103/2015-2066/1 от 12.09.2015
3. Ограничение прав и обременение объекта недвижимости:	
3.1.1. вид:	Аренда (в том числе, субаренда)
дата государственной регистрации:	13.05.2016
номер государственной регистрации:	59-59/017-59/017/103/2016-904/2
срок, на который установлено ограничение прав и обременение объекта недвижимости:	с 13.05.2016 по 24.04.2031
лицо, в пользу которого установлено ограничение прав и обременение объекта недвижимости:	Сельскохозяйственный производственный кооператив (колхоз) "Правда", ИНН: 5943050167
основание государственной регистрации:	"Договор аренды земельного участка сельскохозяйственного назначения" №1 от 25.04.2016
4. Договоры участия в долевом строительстве:	не зарегистрировано
5. Заявленные в судебном порядке права требования:	данные отсутствуют
6. Сведения о возражении в отношении зарегистрированного права:	данные отсутствуют
7. Сведения о наличии решения об изъятии объекта недвижимости для государственных и муниципальных нужд:	данные отсутствуют
8. Сведения о невозможности государственной регистрации без личного участия правообладателя или его законного представителя:	
9. Правопритязания и сведения о наличии поступивших, но не рассмотренных заявлений о проведении государственной регистрации права (перехода, прекращения права), ограничения права или обременения объекта недвижимости, сделки в отношении объекта недвижимости:	данные отсутствуют
10. Сведения об осуществлении государственной регистрации сделки, права, ограничения права без необходимого в силу закона согласия третьего лица, органа:	данные отсутствуют
11. Сведения о невозможности государственной регистрации перехода, прекращения, ограничения права на земельный участок из земель сельскохозяйственного назначения:	

Инд. № подл.	Подп. и дата	Взам. инв. №

Изм	Кол.уч	Лист	№ док	Подп.	Дата
-----	--------	------	-------	-------	------

5975-ПМТ

Лист

17

Выписка из Единого государственного реестра недвижимости об объекте недвижимости
Сведения о характеристиках объекта недвижимости

На основании запроса от 28.02.2018 г., поступившего на рассмотрение 01.03.2018 г., сообщаем, что согласно записям Единого государственного реестра недвижимости:

Земельный участок	
<small>(вид объекта недвижимости)</small>	
Лист № <u> </u> Раздела <u>1</u>	Всего листов раздела <u>1</u> : <u> </u> Всего разделов: <u> </u> Всего листов выписки: <u> </u>
01.03.2018 № 99/2018/85591159	
Кадастровый номер:	59:27:0000000:84 (единое землепользование)
Номер кадастрового квартала:	59:27:0000000
Дата присвоения кадастрового номера:	11.09.2006
Ранее присвоенный государственный учетный номер:	данные отсутствуют
Адрес:	край Пермский, р-н Октябрьский
Площадь:	1355400 кв. м
Кадастровая стоимость, руб.:	3551148
Кадастровые номера расположенных в пределах земельного участка объектов недвижимости:	данные отсутствуют
Кадастровые номера объектов недвижимости, из которых образован объект недвижимости:	данные отсутствуют
Кадастровые номера образованных объектов недвижимости:	данные отсутствуют
Сведения о включении объекта недвижимости в состав предприятия как имущественного комплекса:	

Выписка из Единого государственного реестра недвижимости об объекте недвижимости
Сведения о характеристиках объекта недвижимости

Земельный участок	
<small>(вид объекта недвижимости)</small>	
Лист № <u> </u> Раздела <u>1</u>	Всего листов раздела <u>1</u> : <u> </u> Всего разделов: <u> </u> Всего листов выписки: <u> </u>
01.03.2018 № 99/2018/85591159	
Кадастровый номер:	59:27:0000000:84 (единое землепользование)
Категория земель:	Земли промышленности, энергетики, транспорта, связи, радиовещания, телевидения, информатики, земли для обеспечения космической деятельности, земли обороны, безопасности и земли иного специального назначения
Виды разрешенного использования:	Под полосу отвода автодороги "Октябрьский -Параповка-Леун";
Сведения о кадастровом инженеру:	данные отсутствуют
Сведения о лесах, водных объектах и об иных природных объектах, расположенных в пределах земельного участка:	данные отсутствуют
Сведения о том, что земельный участок полностью или частично расположен в границах зоны с особыми условиями использования территории или территории объекта культурного наследия	данные отсутствуют
Сведения о том, что земельный участок расположен в границах особой экономической зоны, территории опережающего социально-экономического развития, зоны территориального развития в Российской Федерации, игровой зоны:	данные отсутствуют
Сведения о том, что земельный участок расположен в границах особо охраняемой природной территории, охотничьих угодий, лесничеств, лесопарков:	данные отсутствуют
Сведения о результатах проведения государственного земельного надзора:	данные отсутствуют
Сведения о расположении земельного участка в границах территории, в отношении которой утвержден проект межевания территории:	данные отсутствуют

Ивл. № подл.	Взам. ивл. №
Подп. и дата	

Изм	Кол.уч	Лист	№ док	Подп.	Дата

5975-ПМТ

Лист

18

Выписка из Единого государственного реестра недвижимости об объекте недвижимости
Сведения о характеристиках объекта недвижимости

Земельный участок			
(вид объекта недвижимости)			
Лист № <u>1</u> Раздела <u>1</u>	Всего листов раздела <u>1</u> : _____	Всего разделов: _____	Всего листов выписки: _____
01.03.2018 № 99/2018/85591159			
Кадастровый номер:		59:27:000000:84 (единое землепользование)	
Условный номер земельного участка:	данные отсутствуют		
Сведения о принятии акта и (или) заключении договора, предусматривающих предоставление в соответствии с земельным законодательством исполнительным органом государственной власти или органом местного самоуправления находящегося в государственной или муниципальной собственности земельного участка для строительства наемного дома социального использования или наемного дома коммерческого использования:	данные отсутствуют		
Сведения о том, что земельный участок или земельные участки образованы на основании решения об изъятии земельного участка и (или) расположенного на нем объекта недвижимости для государственных или муниципальных нужд:	данные отсутствуют		
Сведения о том, что земельный участок образован из земель или земельного участка, государственная собственность на которые не разграничена:	данные отсутствуют		
Сведения о наличии земельного спора о местоположении границ земельных участков:	данные отсутствуют		
Статус записи об объекте недвижимости:	Сведения об объекте недвижимости имеют статус "актуальные, ранее учтенные"		
Особые отметки:	Граница земельного участка не установлена в соответствии с требованиями земельного законодательства. Сведения о видах разрешенного использования имеют статус «Актуальные незасвидетельствованные». Право (ограничение права, обременение объекта недвижимости) зарегистрировано на данный объект недвижимости с видами разрешенного использования отсутствует. Список кадастровых номеров (площадей) обособленных (условных) участков, входящих в единое землепользование: 59:27:1541001:223 (494810.46 кв. м) , 59:27:1691001:132 (131031.95 кв. м) , 59:27:1821001:660 (120640.13 кв. м) , 59:27:1821001:661 (134642.01 кв. м) , 59:27:1651002:4 (474275.45 кв. м) .		

Выписка из Единого государственного реестра недвижимости об объекте недвижимости
Сведения о зарегистрированных правах

Земельный участок			
(вид объекта недвижимости)			
Лист № <u>2</u> Раздела <u>2</u>	Всего листов раздела <u>2</u> : _____	Всего разделов: _____	Всего листов выписки: _____
01.03.2018 № 99/2018/85591159			
Кадастровый номер:		59:27:000000:84 (единое землепользование)	
1.	Правообладатель (правообладатели):	1.1.	Муниципальное образование "Октябрьский муниципальный район Пермского края"
2.	Вид, номер и дата государственной регистрации права:	2.1.	Собственность, № 59-59-17/046/2011-127 от 15.09.2011
3.	Ограничение прав и обременение объекта недвижимости:	не зарегистрировано	
4.	Договоры участия в долевом строительстве:	не зарегистрировано	
5.	Заявленные в судебном порядке права требования:	данные отсутствуют	
6.	Сведения о возражении в отношении зарегистрированного права:	данные отсутствуют	
7.	Сведения о наличии решения об изъятии объекта недвижимости для государственных и муниципальных нужд:	данные отсутствуют	
8.	Сведения о невозможности государственной регистрации без личного участия правообладателя или его законного представителя:		
9.	Правопритязания и сведения о наличии поступивших, но не рассмотренных заявлений о проведении государственной регистрации права (перехода, прекращения права), ограничения права или обременения объекта недвижимости, сделки в отношении объекта недвижимости:	данные отсутствуют	
10.	Сведения об осуществлении государственной регистрации сделки, права, ограничения права без необходимого в силу закона согласия третьего лица, органа:	данные отсутствуют	
11.	Сведения о невозможности государственной регистрации перехода, прекращения, ограничения права на земельный участок из земель сельскохозяйственного назначения:		

Инва. № подл.	Взам. инв. №
Подп. и дата	

Изм	Кол.уч	Лист	№ док	Подп.	Дата
-----	--------	------	-------	-------	------

5975-ПМТ

Лист

19

**Выписка из Единого государственного реестра недвижимости об объекте недвижимости
Сведения о характеристиках объекта недвижимости**

На основании запроса от 29.10.2019, поступившего на рассмотрение 30.10.2019, сообщаем, что согласно записям Единого государственного реестра недвижимости:

Земельный участок			
<small>(вид объекта недвижимости)</small>			
Лист № ____ Раздела 1	Всего листов раздела 1 : ____	Всего разделов: 0	Всего листов выписки: 43
28.10.2019 № КУВИ-001/2019-26454650			
Кадастровый номер:		59:27:0000000:4632	

Номер кадастрового квартала:	59:27:0000000
Дата присвоения кадастрового номера:	22.07.2019
Ранее присвоенный государственный учетный номер:	данные отсутствуют
Адрес:	Пермский край, Октябрьский район, СПК (колхоз) "Серп и Молот"
Площадь:	2634840 кв. м
Кадастровая стоимость, руб.:	3603670.67
Кадастровые номера расположенных в пределах земельного участка объектов недвижимости:	данные отсутствуют
Кадастровые номера объектов недвижимости, из которых образован объект недвижимости:	данные отсутствуют
Кадастровые номера образованных объектов недвижимости:	данные отсутствуют
Сведения о включении объекта недвижимости в состав предприятия как имущественного комплекса:	данные отсутствуют

**Выписка из Единого государственного реестра недвижимости об объекте недвижимости
Сведения о характеристиках объекта недвижимости**

Земельный участок			
<small>(вид объекта недвижимости)</small>			
Лист № ____ Раздела 1	Всего листов раздела 1 : ____	Всего разделов: 0	Всего листов выписки: 43
28.10.2019 № КУВИ-001/2019-26454650			
Кадастровый номер:		59:27:0000000:4632	

Категория земель:	Земли сельскохозяйственного назначения
Виды разрешенного использования:	для сельскохозяйственного производства
Сведения о кадастровом инженере:	данные отсутствуют
Сведения о лесах, водных объектах и об иных природных объектах, расположенных в пределах земельного участка:	данные отсутствуют
Сведения о том, что земельный участок полностью или частично расположен в границах зоны с особыми условиями использования территории или территории объекта культурного наследия	данные отсутствуют
Сведения о том, что земельный участок расположен в границах особой экономической зоны, территории опережающего социально-экономического развития, зоны территориального развития в Российской Федерации, игровой зоны:	данные отсутствуют
Сведения о том, что земельный участок расположен в границах особо охраняемой природной территории, охотничьих угодий, лесничества, лесопарков:	данные отсутствуют
Сведения о результатах проведения государственного земельного надзора:	данные отсутствуют
Сведения о расположении земельного участка в границах территории, в отношении которой утвержден проект межевания территории:	данные отсутствуют

Изм. № подл.	Подп. и дата	Взам. инв. №

Изм	Кол.уч	Лист	№ док	Подп.	Дата

5975-ПМТ

Лист

20

Выписка из Единого государственного реестра недвижимости об объекте недвижимости
Сведения о характеристиках объекта недвижимости

Земельный участок			
<small>(вид объекта недвижимости)</small>			
Лист № <u> </u> Раздела <u>1</u>	Всего листов раздела <u>1</u> : <u> </u>	Всего разделов: <u>0</u>	Всего листов выписки: <u>43</u>
28.10.2019 № КУВИ-001/2019-26454650			
Кадастровый номер:		59:27:0000000:4632	

Условный номер земельного участка:	данные отсутствуют
Сведения о принятии акта и (или) заключении договора, предусматривающих предоставление в соответствии с земельным законодательством исполнительным органом государственной власти или органом местного самоуправления находящегося в государственной или муниципальной собственности земельного участка для строительства наемного дома социального использования или наемного дома коммерческого использования:	данные отсутствуют
Сведения о том, что земельный участок или земельные участки образованы на основании решения об изъятии земельного участка и (или) расположенного на нем объекта недвижимости для государственных или муниципальных нужд:	данные отсутствуют
Сведения о том, что земельный участок образован из земель или земельного участка, государственная собственность на которые не разграничена:	данные отсутствуют
Сведения о наличии земельного спора о местоположении границ земельных участков:	данные отсутствуют
Статус записи об объекте недвижимости:	Сведения об объекте недвижимости имеют статус "актуальные"
Особые отметки:	Граница земельного участка состоит из 16 контуров. Сведения необходимые для заполнения раздела 3.1 отсутствуют. Сведения необходимые для заполнения раздела 4 отсутствуют.

Выписка из Единого государственного реестра недвижимости об объекте недвижимости
Сведения о зарегистрированных правах

Земельный участок			
<small>(вид объекта недвижимости)</small>			
Лист № <u> </u> Раздела <u>2</u>	Всего листов раздела <u>2</u> : <u> </u>	Всего разделов: <u>0</u>	Всего листов выписки: <u>43</u>
28.10.2019 № КУВИ-001/2019-26454650			
Кадастровый номер:		59:27:0000000:4632	
1.	Правообладатель (правообладатели):	1.1.	МО: Муниципальное образование "Русско-Сарсинское сельское поселение" Октябрьского муниципального района Пермского края
2.	Вид, номер и дата государственной регистрации права:	2.1.	Собственность: 59:27:0000000:4632-59/094/2019-1, 22.07.2019
3.	Ограничение прав и обременение объекта недвижимости:		не зарегистрировано
4.	Договоры участия в долевом строительстве:		данные отсутствуют
5.	Заявленные в судебном порядке права требования:		данные отсутствуют
6.	Сведения о возражении в отношении зарегистрированного права:		данные отсутствуют
7.	Сведения о наличии решения об изъятии объекта недвижимости для государственных и муниципальных нужд:		данные отсутствуют
8.	Сведения о невозможности государственной регистрации без личного участия правообладателя или его законного представителя:		данные отсутствуют
9.	Правопритязания и сведения о наличии поступивших, но не рассмотренных заявлений о проведении государственной регистрации права (перехода, прекращения права), ограничения права или обременения объекта недвижимости, сделки в отношении объекта недвижимости:		отсутствуют
10.	Сведения об осуществлении государственной регистрации сделки, права, ограничения права без необходимого в силу закона согласия третьего лица, органа:		данные отсутствуют
11.	Сведения о невозможности государственной регистрации перехода, прекращения, ограничения права на земельный участок из земель сельскохозяйственного назначения:		данные отсутствуют

Изн. № подл.	Подп. и дата	Взам. инв. №

Изм	Кол.уч	Лист	№ док	Подп.	Дата

5975-ПМТ

Лист

21

Выписка из Единого государственного реестра недвижимости об объекте недвижимости
Сведения о характеристиках объекта недвижимости

На основании запроса от 28.10.2019 г., поступившего на рассмотрение 30.10.2019 г., сообщаем, что согласно записям Единого государственного реестра недвижимости:

Земельный участок	
(вид объекта недвижимости)	
Лист № <u> </u> Раздела <u>1</u>	Всего листов раздела <u>1</u> : <u> </u> Всего разделов: <u> </u> Всего листов выписки: <u> </u>
30.10.2019 № 99/2019/292202959	
Кадастровый номер:	59:27:1821001:2231
Номер кадастрового квартала:	59:27:1821001
Дата присвоения кадастрового номера:	13.07.2011
Ранее присвоенный государственный учетный номер:	данные отсутствуют
Адрес:	установлено относительно ориентира, расположенного за пределами участка. Ориентир д.Шараповка. Участок находится примерно в 1 км от ориентира по направлению на север. Почтовый адрес ориентира: Пермский край, р-н Октябрьский
Площадь:	45000 +/- 450 кв. м
Кадастровая стоимость, руб.:	64426.5
Кадастровые номера расположенных в пределах земельного участка объектов недвижимости:	данные отсутствуют
Кадастровые номера объектов недвижимости, из которых образован объект недвижимости:	59:27:0000000:142
Кадастровые номера образованных объектов недвижимости:	данные отсутствуют
Сведения о включении объекта недвижимости в состав предприятия как имущественного комплекса:	

Раздел 1

Выписка из Единого государственного реестра недвижимости об объекте недвижимости
Сведения о характеристиках объекта недвижимости

Земельный участок	
(вид объекта недвижимости)	
Лист № <u> </u> Раздела <u>1</u>	Всего листов раздела <u>1</u> : <u> </u> Всего разделов: <u> </u> Всего листов выписки: <u> </u>
30.10.2019 № 99/2019/292202959	
Кадастровый номер:	59:27:1821001:2231
Категория земель:	Земли сельскохозяйственного назначения
Виды разрешенного использования:	Для сельскохозяйственного производства
Сведения о кадастровом инженере:	данные отсутствуют
Сведения о лесах, водных объектах и об иных природных объектах, расположенных в пределах земельного участка:	данные отсутствуют
Сведения о том, что земельный участок полностью или частично расположен в границах зоны с особыми условиями использования территории или территории объекта культурного наследия	данные отсутствуют
Сведения о том, что земельный участок расположен в границах особой экономической зоны, территории опережающего социально-экономического развития, зоны территориального развития в Российской Федерации, игровой зоны:	данные отсутствуют
Сведения о том, что земельный участок расположен в границах особо охраняемой природной территории, охотничьих угодий, лесничеств, лесопарков:	данные отсутствуют
Сведения о результатах проведения государственного земельного надзора:	данные отсутствуют
Сведения о расположении земельного участка в границах территории, в отношении которой утвержден проект межевания территории:	данные отсутствуют

Изм. № подл.	Подп. и дата	Взам. инв. №

Изм	Кол.уч	Лист	№ док	Подп.	Дата

5975-ПМТ

Выписка из Единого государственного реестра недвижимости об объекте недвижимости
Сведения о характеристиках объекта недвижимости

Земельный участок	
(вид объекта недвижимости)	
Лист № <u>Раздела 1</u>	Всего листов раздела <u>1</u> : _____
30.10.2019 № 99/2019/292202959	
Кадастровый номер:	59:27:1821001:2231
Условный номер земельного участка:	данные отсутствуют
Сведения о принятии акта и (или) заключении договора, предусматривающих предоставление в соответствии с земельным законодательством исполнительным органом государственной власти или органом местного самоуправления находящегося в государственной или муниципальной собственности земельного участка для строительства наемного дома социального использования или наемного дома коммерческого использования:	данные отсутствуют
Сведения о том, что земельный участок или земельные участки образованы на основании решения об изъятии земельного участка и (или) расположенного на нем объекта недвижимости для государственных или муниципальных нужд:	данные отсутствуют
Сведения о том, что земельный участок образован из земель или земельного участка, государственная собственность на которые не разграничена:	данные отсутствуют
Сведения о наличии земельного спора о местоположении границ земельных участков:	данные отсутствуют
Статус записи об объекте недвижимости:	Сведения об объекте недвижимости имеют статус "актуальные"
Особые отметки:	Сведения о видах разрешенного использования имеют статус «Актуальные незасвидетельствованные». Право (ограничение права, обременение объекта недвижимости) зарегистрировано на данный объект недвижимости с видами разрешенного использования «Для ведения крестьянского (фермерского) хозяйства». Сведения необходимые для заполнения раздела 4 отсутствуют. Сведения необходимые для заполнения раздела 4.1 отсутствуют. Сведения необходимые для заполнения раздела 4.2 отсутствуют.

Выписка из Единого государственного реестра недвижимости об объекте недвижимости
Сведения о зарегистрированных правах

Земельный участок	
(вид объекта недвижимости)	
Лист № <u>Раздела 2</u>	Всего листов раздела <u>2</u> : _____
30.10.2019 № 99/2019/292202959	
Кадастровый номер:	59:27:1821001:2231
1. Правообладатель (правообладатели):	1.1. Гильфанова Флиса Рафитовна
2. Вид, номер и дата государственной регистрации права:	2.1. Собственность, № 59-59-17/202/2014-132 от 03.04.2014
3. Ограничение прав и обременение объекта недвижимости:	не зарегистрировано
4. Договоры участия в долевом строительстве:	не зарегистрировано
5. Заявленные в судебном порядке права требования:	данные отсутствуют
6. Сведения о возражении в отношении зарегистрированного права:	данные отсутствуют
7. Сведения о наличии решения об изъятии объекта недвижимости для государственных и муниципальных нужд:	данные отсутствуют
8. Сведения о невозможности государственной регистрации без личного участия правообладателя или его законного представителя:	
9. Правопритязания и сведения о наличии поступивших, но не рассмотренных заявлений о проведении государственной регистрации права (перехода, прекращения права), ограничения права или обременения объекта недвижимости, сделки в отношении объекта недвижимости:	данные отсутствуют
10. Сведения об осуществлении государственной регистрации сделки, права, ограничения права без необходимого в силу закона согласия третьего лица, органа:	данные отсутствуют
11. Сведения о невозможности государственной регистрации перехода, прекращения, ограничения права на земельный участок из земель сельскохозяйственного назначения:	

Изм. № подл.	Подп. и дата	Взам. инв. №

Изм	Кол.уч	Лист	№ док	Подп.	Дата

5975-ПМТ

Лист

23

Выписка из Единого государственного реестра недвижимости об объекте недвижимости
Сведения о характеристиках объекта недвижимости

На основании запроса от 28.10.2019 г., поступившего на рассмотрение 30.10.2019 г., сообщаем, что согласно записям Единого государственного реестра недвижимости:

Земельный участок	
(вид объекта недвижимости)	
Лист № <u> </u> Раздела <u>1</u>	Всего листов раздела <u>1</u> : <u> </u> Всего разделов: <u> </u> Всего листов выписки: <u> </u>
30.10.2019 № 99/2019/292182235	
Кадастровый номер:	59:27:1821001:2229
Номер кадастрового квартала:	59:27:1821001
Дата присвоения кадастрового номера:	13.07.2011
Ранее присвоенный государственный учетный номер:	данные отсутствуют
Адрес:	установлено относительно ориентира, расположенного за пределами участка. Ориентир д.Шараповка. Участок находится примерно в 1 км от ориентира по направлению на север. Почтовый адрес ориентира: Пермский край, р-н Октябрьский
Площадь:	45000 +/- 424 кв. м
Кадастровая стоимость, руб.:	64426.5
Кадастровые номера расположенных в пределах земельного участка объектов недвижимости:	данные отсутствуют
Кадастровые номера объектов недвижимости, из которых образован объект недвижимости:	59:27:0000000:142
Кадастровые номера образованных объектов недвижимости:	данные отсутствуют
Сведения о включении объекта недвижимости в состав предприятия как имущественного комплекса:	

Выписка из Единого государственного реестра недвижимости об объекте недвижимости
Сведения о характеристиках объекта недвижимости

Земельный участок	
(вид объекта недвижимости)	
Лист № <u> </u> Раздела <u>1</u>	Всего листов раздела <u>1</u> : <u> </u> Всего разделов: <u> </u> Всего листов выписки: <u> </u>
30.10.2019 № 99/2019/292182235	
Кадастровый номер:	59:27:1821001:2229
Категория земель:	Земли сельскохозяйственного назначения
Виды разрешенного использования:	Для сельскохозяйственного производства
Сведения о кадастровом инженере:	данные отсутствуют
Сведения о лесах, водных объектах и об иных природных объектах, расположенных в пределах земельного участка:	данные отсутствуют
Сведения о том, что земельный участок полностью или частично расположен в границах зоны с особыми условиями использования территории или территории объекта культурного наследия	данные отсутствуют
Сведения о том, что земельный участок расположен в границах особой экономической зоны, территории опережающего социально-экономического развития, зоны территориального развития в Российской Федерации, игровой зоны:	данные отсутствуют
Сведения о том, что земельный участок расположен в границах особо охраняемой природной территории, охотничьих угодий, лесничеств, лесопарков:	данные отсутствуют
Сведения о результатах проведения государственного земельного надзора:	данные отсутствуют
Сведения о расположении земельного участка в границах территории, в отношении которой утвержден проект межевания территории:	данные отсутствуют

Ив. № подл.	Подп. и дата	Взам. инв. №						
Изм	Кол.уч	Лист	№ док	Подп.	Дата			

Выписка из Единого государственного реестра недвижимости об объекте недвижимости
Сведения о характеристиках объекта недвижимости

Земельный участок	
<small>(вид объекта недвижимости)</small>	
Лист № <u> </u> Раздела <u>1</u>	Всего листов раздела 1 : <u> </u>
Всего разделов: <u> </u>	Всего листов выписки: <u> </u>
30.10.2019 № 99/2019/292182235	
Кадастровый номер:	59:27:1821001:2229
Условный номер земельного участка:	данные отсутствуют
Сведения о принятии акта и (или) заключении договора, предусматривающих предоставление в соответствии с земельным законодательством исполнительным органом государственной власти или органом местного самоуправления находящегося в государственной или муниципальной собственности земельного участка для строительства наемного дома социального использования или наемного дома коммерческого использования:	данные отсутствуют
Сведения о том, что земельный участок или земельные участки образованы на основании решения об изъятии земельного участка и (или) расположенного на нем объекта недвижимости для государственных или муниципальных нужд:	данные отсутствуют
Сведения о том, что земельный участок образован из земель или земельного участка, государственная собственность на которые не разграничена:	данные отсутствуют
Сведения о наличии земельного спора о местоположении границ земельных участков:	данные отсутствуют
Статус записи об объекте недвижимости:	Сведения об объекте недвижимости имеют статус "актуальные"
Особые отметки:	Сведения о видах разрешенного использования имеют статус «Актуальные незасвидетельствованные». Право (ограничение права, обременение объекта недвижимости) зарегистрировано на данный объект недвижимости с видами разрешенного использования «Для ведения крестьянского (фермерского) хозяйства». Сведения необходимые для заполнения раздела 4 отсутствуют. Сведения необходимые для заполнения раздела 4.2 отсутствуют.

Выписка из Единого государственного реестра недвижимости об объекте недвижимости
Сведения о зарегистрированных правах

Земельный участок	
<small>(вид объекта недвижимости)</small>	
Лист № <u> </u> Раздела <u>2</u>	Всего листов раздела 2 : <u> </u>
Всего разделов: <u> </u>	Всего листов выписки: <u> </u>
30.10.2019 № 99/2019/292182235	
Кадастровый номер:	59:27:1821001:2229
1. Правообладатель (правообладатели):	1.1. Галияхматов Занфир Муллахматович
2. Вид, номер и дата государственной регистрации права:	2.1. Собственность, № 59-59-17/057/2011-018 от 11.10.2011
3. Ограничение прав и обременение объекта недвижимости:	не зарегистрировано
4. Договоры участия в долевом строительстве:	не зарегистрировано
5. Заявленные в судебном порядке права требования:	данные отсутствуют
6. Сведения о возражении в отношении зарегистрированного права:	данные отсутствуют
7. Сведения о наличии решения об изъятии объекта недвижимости для государственных и муниципальных нужд:	данные отсутствуют
8. Сведения о невозможности государственной регистрации без личного участия правообладателя или его законного представителя:	
9. Правопритязания и сведения о наличии поступивших, но не рассмотренных заявлений о проведении государственной регистрации права (перехода, прекращения права), ограничения права или обременения объекта недвижимости, сделки в отношении объекта недвижимости:	данные отсутствуют
10. Сведения об осуществлении государственной регистрации сделки, права, ограничения права без необходимого в силу закона согласия третьего лица, органа:	данные отсутствуют
11. Сведения о невозможности государственной регистрации перехода, прекращения, ограничения права на земельный участок из земель сельскохозяйственного назначения:	

Взам. инв. №

Подп. и дата

Инв. № подл.

Изм	Кол.уч	Лист	№ док	Подп.	Дата

5975-ПМТ

Лист

25

Выписка из Единого государственного реестра недвижимости об объекте недвижимости
Сведения о характеристиках объекта недвижимости

На основании запроса от 28.10.2019 г., поступившего на рассмотрение 30.10.2019 г., сообщаем, что согласно записям Единого государственного реестра недвижимости:

Земельный участок			
<small>(вид объекта недвижимости)</small>			
Лист № <u> </u> Раздела <u>1</u>	Всего листов раздела <u>1</u> : <u> </u>	Всего разделов: <u> </u>	Всего листов выписки: <u> </u>
30.10.2019 № 99/2019/292203024			
Кадастровый номер:		59:27:1821001:2239	

Номер кадастрового квартала:	59:27:1821001
Дата присвоения кадастрового номера:	19.07.2011
Ранее присвоенный государственный учетный номер:	данные отсутствуют
Адрес:	установлено относительно ориентира, расположенного за пределами участка. Ориентир д.Шараповка. Участок находится примерно в 1 км. от ориентира по направлению на северо-запад. Почтовый адрес ориентира: Пермский край, р-н Октябрьский
Площадь:	45000 +/- 428 кв. м
Кадастровая стоимость, руб.:	64426.5
Кадастровые номера расположенных в пределах земельного участка объектов недвижимости:	данные отсутствуют
Кадастровые номера объектов недвижимости, из которых образован объект недвижимости:	59:27:0000000:142
Кадастровые номера образованных объектов недвижимости:	данные отсутствуют
Сведения о включении объекта недвижимости в состав предприятия как имущественного комплекса:	

Выписка из Единого государственного реестра недвижимости об объекте недвижимости
Сведения о характеристиках объекта недвижимости

Земельный участок			
<small>(вид объекта недвижимости)</small>			
Лист № <u> </u> Раздела <u>1</u>	Всего листов раздела <u>1</u> : <u> </u>	Всего разделов: <u> </u>	Всего листов выписки: <u> </u>
30.10.2019 № 99/2019/292203024			
Кадастровый номер:		59:27:1821001:2239	

Категория земель:	Земли сельскохозяйственного назначения
Виды разрешенного использования:	Для сельскохозяйственного производства
Сведения о кадастровом инженере:	данные отсутствуют
Сведения о лесах, водных объектах и об иных природных объектах, расположенных в пределах земельного участка:	данные отсутствуют
Сведения о том, что земельный участок полностью или частично расположен в границах зоны с особыми условиями использования территории или территории объекта культурного наследия	данные отсутствуют
Сведения о том, что земельный участок расположен в границах особой экономической зоны, территории опережающего социально-экономического развития, зоны территориального развития в Российской Федерации, игровой зоны:	данные отсутствуют
Сведения о том, что земельный участок расположен в границах особо охраняемой природной территории, охотничьих угодий, лесничеств, лесопарков:	данные отсутствуют
Сведения о результатах проведения государственного земельного надзора:	данные отсутствуют
Сведения о расположении земельного участка в границах территории, в отношении которой утвержден проект межевания территории:	данные отсутствуют

Изм. № подл.	Подп. и дата	Взам. инв. №

Изм.	Кол.уч.	Лист	№ док.	Подп.	Дата

5975-ПМТ

Лист

26

Выписка из Единого государственного реестра недвижимости об объекте недвижимости
Сведения о характеристиках объекта недвижимости

Земельный участок			
<small>(вид объекта недвижимости)</small>			
Лист № <u>1</u> Раздела <u>1</u>	Всего листов раздела <u>1</u> : _____	Всего разделов: _____	Всего листов выписки: _____
30.10.2019 № 99/2019/292203024			
Кадастровый номер:		59:27:1821001:2239	
Условный номер земельного участка:	данные отсутствуют		
Сведения о принятии акта и (или) заключении договора, предусматривающих предоставление в соответствии с земельным законодательством исполнительным органом государственной власти или органом местного самоуправления находящегося в государственной или муниципальной собственности земельного участка для строительства наемного дома социального использования или наемного дома коммерческого использования:	данные отсутствуют		
Сведения о том, что земельный участок или земельные участки образованы на основании решения об изъятии земельного участка и (или) расположенного на нем объекта недвижимости для государственных или муниципальных нужд:	данные отсутствуют		
Сведения о том, что земельный участок образован из земель или земельного участка, государственная собственность на которые не разграничена:	данные отсутствуют		
Сведения о наличии земельного спора о местоположении границ земельных участков:	данные отсутствуют		
Статус записи об объекте недвижимости:	Сведения об объекте недвижимости имеют статус "актуальные"		
Особые отметки:	Сведения необходимые для заполнения раздела 4 отсутствуют. Сведения необходимые для заполнения раздела 4.1 отсутствуют. Сведения необходимые для заполнения раздела 4.2 отсутствуют.		

Раздел 2

Выписка из Единого государственного реестра недвижимости об объекте недвижимости
Сведения о зарегистрированных правах

Земельный участок			
<small>(вид объекта недвижимости)</small>			
Лист № <u>2</u> Раздела <u>2</u>	Всего листов раздела <u>2</u> : _____	Всего разделов: _____	Всего листов выписки: _____
30.10.2019 № 99/2019/292203024			
Кадастровый номер:		59:27:1821001:2239	
1. Правообладатель (правообладатели):	1.1. Сибаева Рязяп Газизовна		
2. Вид, номер и дата государственной регистрации права:	2.1. Собственность, № 59-59-17/046/2011-074 от 19.08.2011		
3. Ограничение прав и обременение объекта недвижимости:	не зарегистрировано		
4. Договоры участия в долевом строительстве:	не зарегистрировано		
5. Заявленные в судебном порядке права требования:	данные отсутствуют		
6. Сведения о возражении в отношении зарегистрированного права:	данные отсутствуют		
7. Сведения о наличии решения об изъятии объекта недвижимости для государственных и муниципальных нужд:	данные отсутствуют		
8. Сведения о невозможности государственной регистрации без личного участия правообладателя или его законного представителя:			
9. Правоприязания и сведения о наличии поступивших, но не рассмотренных заявлений о проведении государственной регистрации права (перехода, прекращения права), ограничения права или обременения объекта недвижимости, сделки в отношении объекта недвижимости:	данные отсутствуют		
10. Сведения об осуществлении государственной регистрации сделки, права, ограничения права без необходимого в силу закона согласия третьего лица, органа:	данные отсутствуют		
11. Сведения о невозможности государственной регистрации перехода, прекращения, ограничения права на земельный участок из земель сельскохозяйственного назначения:			

Инд. № подл.	Подп. и дата	Взам. инв. №

Изм	Кол.уч	Лист	№ док	Подп.	Дата

5975-ПМТ

Лист

27

Выписка из Единого государственного реестра недвижимости об основных характеристиках и зарегистрированных правах на объект недвижимости

Сведения об основных характеристиках объекта недвижимости

На основании запроса от 19.08.2019, поступившего на рассмотрение 22.08.2019, сообщаем, что согласно записям Единого государственного реестра недвижимости:

Раздел 1 Лист 1

Земельный участок	
вид объекта недвижимости	
Лист №1 Раздел 1	Всего листов раздела 1: 1
Всего разделов: 3	
Всего листов выписки: 3	
22 августа 2019г. № КУВИ-001/2019-20679576	
Кадастровый номер:	59:27:0000000:4614
Номер кадастрового квартала:	59:27:0000000
Дата присвоения кадастрового номера:	15.01.2019
Ранее присвоенный государственный учетный номер:	данные отсутствуют
Адрес (местоположение):	Пермский край, Октябрьский район, СПК (колхоз) "Серп и Молот"
Площадь, м2:	1300000 +/- 6437
Кадастровая стоимость, руб:	1778010
Кадастровые номера расположенных в пределах земельного участка объектов недвижимости:	данные отсутствуют
Категория земель:	Земли сельскохозяйственного назначения
Виды разрешенного использования:	для сельскохозяйственного производства
Статус записи об объекте недвижимости:	Сведения об объекте недвижимости имеют статус "актуальные"
Особые отметки:	Граница земельного участка состоит из 8 контуров.
Получатель выписки:	Миков Павел

Выписка из Единого государственного реестра недвижимости об основных характеристиках и зарегистрированных правах на объект недвижимости

Сведения о зарегистрированных правах

Земельный участок	
вид объекта недвижимости	
Лист №1 Раздел 2	Всего листов раздела 2: 1
Всего разделов: 3	
Всего листов выписки: 3	
22 августа 2019г. № КУВИ-001/2019-20679576	
Кадастровый номер:	59:27:0000000:4614
1	Правообладатель (правообладатели): 1.1 Муниципальное образование "Русско-Саренинское сельское поселение" Октябрьского муниципального района Пермского края
2	Вид, номер и дата государственной регистрации права: 2.1 Собственность 59:27:0000000:4614-59/094/2019-1 15.01.2019 08.40.48
4	Ограничение прав и обременение объекта недвижимости: не зарегистрировано
5	Сведения о наличии решения об изъятии объекта недвижимости для государственных и муниципальных нужд: данные отсутствуют
6	Сведения об осуществлении государственной регистрации сделки, права, ограничения права без необходимого в силу закона согласия третьего лица, органа: данные отсутствуют

Выписка из Единого государственного реестра недвижимости об объекте недвижимости

Сведения о характеристиках объекта недвижимости

На основании запроса от 28.10.2019 г., поступившего на рассмотрение 30.10.2019 г., сообщаем, что согласно записям Единого государственного реестра недвижимости:

Земельный участок	
(вид объекта недвижимости)	
Лист № __ Раздела 1	Всего листов раздела 1: __
Всего разделов: __	
Всего листов выписки: __	
30.10.2019 № 99/2019/292182318	
Кадастровый номер:	59:27:1821001:2238
Номер кадастрового квартала:	59:27:1821001
Дата присвоения кадастрового номера:	19.07.2011
Ранее присвоенный государственный учетный номер:	данные отсутствуют
Адрес:	установлено относительно ориентира, расположенного за пределами участка. Ориентир д.Шараповка. Участок находится примерно в 1 км. от ориентира по направлению на северо-запад. Почтовый адрес ориентира: Пермский край, р-н Октябрьский
Площадь:	45000 +/- 505 кв. м
Кадастровая стоимость, руб.:	64426.5
Кадастровые номера расположенных в пределах земельного участка объектов недвижимости:	данные отсутствуют
Кадастровые номера объектов недвижимости, из которых образован объект недвижимости:	59:27:0000000:142
Кадастровые номера образованных объектов недвижимости:	данные отсутствуют
Сведения о включении объекта недвижимости в состав предприятия как имущественного комплекса:	

Взам. инв. №

Подп. и дата

Инв. № подл.

Лист

5975-ПМТ

28

Изм Кол.уч Лист № док Подп. Дата

30.10.2019 № 99/2019/292182318
Кадастровый номер: 59:27:1821001:2238

Категория земель:	Земли сельскохозяйственного назначения
Виды разрешенного использования:	Для сельскохозяйственного производства
Сведения о кадастровом инженере:	данные отсутствуют
Сведения о лесах, водных объектах и об иных природных объектах, расположенных в пределах земельного участка:	данные отсутствуют
Сведения о том, что земельный участок полностью или частично расположен в границах зоны с особыми условиями использования территории или территории объекта культурного наследия	данные отсутствуют
Сведения о том, что земельный участок расположен в границах особой экономической зоны, территории опережающего социально-экономического развития, зоны территориального развития в Российской Федерации, игровой зоны:	данные отсутствуют
Сведения о том, что земельный участок расположен в границах особо охраняемой природной территории, охотничьих угодий, лесничества, лесопарков:	данные отсутствуют
Сведения о результатах проведения государственного земельного надзора:	данные отсутствуют

**Выписка из Единого государственного реестра недвижимости об объекте недвижимости
Сведения о зарегистрированных правах**

Земельный участок			
<small>(вид объекта недвижимости)</small>			
Лист № ____ Раздела <u>2</u>	Всего листов раздела <u>2</u> : ____	Всего разделов: ____	Всего листов выписки: ____
30.10.2019 № 99/2019/292182318			
Кадастровый номер:		59:27:1821001:2238	
1. Правообладатель (правообладатели):	1.1. Сибяев Рафит Рабхатович		
2. Вид, номер и дата государственной регистрации права:	2.1. Собственность, № 59-59-17/046/2011-075 от 19.08.2011		
3. Ограничение прав и обременение объекта недвижимости:	не зарегистрировано		
4. Договоры участия в долевом строительстве:	не зарегистрировано		
5. Заявленные в судебном порядке права требования:	данные отсутствуют		
6. Сведения о возражении в отношении зарегистрированного права:	данные отсутствуют		
7. Сведения о наличии решения об изъятии объекта недвижимости для государственных и муниципальных нужд:	данные отсутствуют		
8. Сведения о невозможности государственной регистрации без личного участия правообладателя или его законного представителя:			
9. Правопризвания и сведения о наличии поступивших, но не рассмотренных заявлений о проведении государственной регистрации права (перехода, прекращения права), ограничения права или обременения объекта недвижимости, сделки в отношении объекта недвижимости:	данные отсутствуют		
10. Сведения об осуществлении государственной регистрации сделки, права, ограничения права без необходимого в силу закона согласия третьего лица, органа:	данные отсутствуют		
11. Сведения о невозможности государственной регистрации перехода, прекращения, ограничения права на земельный участок из земель сельскохозяйственного назначения:			

**Выписка из Единого государственного реестра недвижимости об объекте недвижимости
Сведения о характеристиках объекта недвижимости**

На основании запроса от 28.10.2019 г., поступившего на рассмотрение 30.10.2019 г., сообщаем, что согласно записям Единого государственного реестра недвижимости:

Земельный участок			
<small>(вид объекта недвижимости)</small>			
Лист № ____ Раздела <u>1</u>	Всего листов раздела <u>1</u> : ____	Всего разделов: ____	Всего листов выписки: ____
30.10.2019 № 99/2019/292183803			
Кадастровый номер:		59:27:1821001:657	

Номер кадастрового квартала:	59:27:1821001
Дата присвоения кадастрового номера:	01.03.2001
Ранее присвоенный государственный учетный номер:	данные отсутствуют
Адрес:	установлено относительно ориентира, расположенного за пределами участка. Почтовый адрес ориентира: край Пермский, р-н Октябрьский
Площадь:	134000 кв. м
Кадастровая стоимость, руб.:	223780
Кадастровые номера расположенных в пределах земельного участка объектов недвижимости:	данные отсутствуют
Кадастровые номера объектов недвижимости, из которых образован объект недвижимости:	данные отсутствуют
Кадастровые номера образованных объектов недвижимости:	данные отсутствуют
Сведения о включении объекта недвижимости в состав предприятия как имущественного комплекса:	

Изм. Кол.уч Лист № док Подп. Дата

Лист

5975-ПМТ

29

Выписка из Единого государственного реестра недвижимости об объекте недвижимости
Сведения о характеристиках объекта недвижимости

Земельный участок			
<small>(вид объекта недвижимости)</small>			
Лист № <u> </u> Раздела <u>1</u>	Всего листов раздела <u>1</u> : <u> </u>	Всего разделов: <u> </u>	Всего листов выписки: <u> </u>
30.10.2019 № 99/2019/292183803			
Кадастровый номер:		59:27:1821001:657	
Категория земель:	Земли промышленности, энергетики, транспорта, связи, радиовещания, телевидения, информатики, земли для обеспечения космической деятельности, земли обороны, безопасности и земли иного специального назначения		
Виды разрешенного использования:	Для размещения автомобильных дорог и их конструктивных элементов		
Сведения о кадастровом инженере:	данные отсутствуют		
Сведения о лесах, водных объектах и об иных природных объектах, расположенных в пределах земельного участка:	данные отсутствуют		
Сведения о том, что земельный участок полностью или частично расположен в границах зоны с особыми условиями использования территории или территории объекта культурного наследия	данные отсутствуют		
Сведения о том, что земельный участок расположен в границах особой экономической зоны, территории опережающего социально-экономического развития, зоны территориального развития в Российской Федерации, игровой зоны:	данные отсутствуют		
Сведения о том, что земельный участок расположен в границах особо охраняемой природной территории, охотничьих угодий, лесничеств, лесопарков:	данные отсутствуют		
Сведения о результатах проведения государственного земельного надзора:	данные отсутствуют		
Сведения о расположении земельного участка в границах территории, в отношении которой утвержден проект межевания территории:	данные отсутствуют		

Выписка из Единого государственного реестра недвижимости об объекте недвижимости
Сведения о характеристиках объекта недвижимости

Земельный участок			
<small>(вид объекта недвижимости)</small>			
Лист № <u> </u> Раздела <u>1</u>	Всего листов раздела <u>1</u> : <u> </u>	Всего разделов: <u> </u>	Всего листов выписки: <u> </u>
30.10.2019 № 99/2019/292183803			
Кадастровый номер:		59:27:1821001:657	
Условный номер земельного участка:	данные отсутствуют		
Сведения о принятии акта и (или) заключении договора, предусматривающих предоставление в соответствии с земельным законодательством исполнительным органом государственной власти или органом местного самоуправления находящегося в государственной или муниципальной собственности земельного участка для строительства наемного дома социального использования или наемного дома коммерческого использования:	данные отсутствуют		
Сведения о том, что земельный участок или земельные участки образованы на основании решения об изъятии земельного участка и (или) расположенного на нем объекта недвижимости для государственных или муниципальных нужд:	данные отсутствуют		
Сведения о том, что земельный участок образован из земель или земельного участка, государственная собственность на которые не разграничена:	данные отсутствуют		
Сведения о наличии земельного спора о местоположении границ земельных участков:	данные отсутствуют		
Статус записи об объекте недвижимости:	Сведения об объекте недвижимости имеют статус "актуальные, ранее учтенные"		
Особые отметки:	Граница земельного участка не установлена в соответствии с требованиями земельного законодательства. Сведения о видах разрешенного использования имеют статус «Актуальные незасвидетельствованные». Право (ограничение права, обременение объекта недвижимости) зарегистрировано на данный объект недвижимости с видами разрешенного использования отсутствует. Сведения необходимые для заполнения раздела 3.1 отсутствуют.		

Ив. № подл.	Взам. инв. №
Подп. и дата	

Изм	Кол.уч	Лист	№ док	Подп.	Дата

5975-ПМТ

Лист

30

Выписка из Единого государственного реестра недвижимости об объекте недвижимости
Сведения о зарегистрированных правах

Земельный участок	
<small>(вид объекта недвижимости)</small>	
Лист № _____ Раздела <u>2</u>	Всего листов раздела <u>2</u> : _____
30.10.2019 № 99/2019/292183803	
Кадастровый номер: 59:27:1821001:657	
1. Правообладатель (правообладатели):	1.1. Муниципальное образование "Октябрьский муниципальный район Пермского края"
2. Вид, номер и дата государственной регистрации права:	2.1. Собственность, № 59-59/017-59/017/103/2015-918/1 от 29.04.2015
3. Ограничение прав и обременение объекта недвижимости:	не зарегистрировано
4. Договоры участия в долевом строительстве:	не зарегистрировано
5. Заявленные в судебном порядке права требования:	данные отсутствуют
6. Сведения о возражении в отношении зарегистрированного права:	данные отсутствуют
7. Сведения о наличии решения об изъятии объекта недвижимости для государственных и муниципальных нужд:	данные отсутствуют
8. Сведения о невозможности государственной регистрации без личного участия правообладателя или его законного представителя:	
9. Правопритязания и сведения о наличии поступивших, но не рассмотренных заявлений о проведении государственной регистрации права (перехода, прекращения права), ограничения права или обременения объекта недвижимости, сделки в отношении объекта недвижимости:	данные отсутствуют
10. Сведения об осуществлении государственной регистрации сделки, права, ограничения права без необходимого в силу закона согласия третьего лица, органа:	данные отсутствуют
11. Сведения о невозможности государственной регистрации перехода, прекращения, ограничения права на земельный участок из земель сельскохозяйственного назначения:	

Выписка из Единого государственного реестра недвижимости об объекте недвижимости
Сведения о характеристиках объекта недвижимости

На основании запроса от 28.10.2019 г., поступившего на рассмотрение 30.10.2019 г., сообщаем, что согласно записям Единого государственного реестра недвижимости:

Земельный участок	
<small>(вид объекта недвижимости)</small>	
Лист № _____ Раздела <u>1</u>	Всего листов раздела <u>1</u> : _____
30.10.2019 № 99/2019/292117300	
Кадастровый номер: 59:27:1831001:234	
Номер кадастрового квартала:	59:27:1831001
Дата присвоения кадастрового номера:	20.12.2018
Ранее присвоенный государственный учетный номер:	данные отсутствуют
Адрес:	Пермский край, Октябрьский район, Русско-Саринское сельское поселение
Площадь:	13380 +/- 958 кв. м
Кадастровая стоимость, руб.:	22347.28
Кадастровые номера расположенных в пределах земельного участка объектов недвижимости:	данные отсутствуют
Кадастровые номера объектов недвижимости, из которых образован объект недвижимости:	данные отсутствуют
Кадастровые номера образованных объектов недвижимости:	данные отсутствуют
Сведения о включении объекта недвижимости в состав предприятия как имущественного комплекса:	

Инва. № подл.	Взам. инв. №
Подп. и дата	

Изм	Кол.уч	Лист	№ док	Подп.	Дата
-----	--------	------	-------	-------	------

5975-ПМТ

Лист

31

Выписка из Единого государственного реестра недвижимости об объекте недвижимости
Сведения о характеристиках объекта недвижимости

Земельный участок	
(вид объекта недвижимости)	
Лист № <u> </u> Раздела <u>1</u>	Всего листов раздела <u>1</u> : <u> </u> Всего разделов: <u> </u> Всего листов выписки: <u> </u>
30.10.2019 № 99/2019/292117300	
Кадастровый номер:	59:27:1831001:234
Категория земель:	Земли сельскохозяйственного назначения
Виды разрешенного использования:	для скотоводства
Сведения о кадастровом инженере:	Перешенна Гульфира Вакильевна №59-12-561
Сведения о лесах, водных объектах и об иных природных объектах, расположенных в пределах земельного участка:	данные отсутствуют
Сведения о том, что земельный участок полностью или частично расположен в границах зоны с особыми условиями использования территории или территории объекта культурного наследия	данные отсутствуют
Сведения о том, что земельный участок расположен в границах особой экономической зоны, территории опережающего социально-экономического развития, зоны территориального развития в Российской Федерации, игровой зоны:	данные отсутствуют
Сведения о том, что земельный участок расположен в границах особо охраняемой природной территории, охотничьих угодий, лесничеств, лесопарков:	данные отсутствуют
Сведения о результатах проведения государственного земельного надзора:	данные отсутствуют
Сведения о расположении земельного участка в границах территории, в отношении которой утвержден проект межевания территории:	данные отсутствуют

Раздел 1

Выписка из Единого государственного реестра недвижимости об объекте недвижимости
Сведения о характеристиках объекта недвижимости

Земельный участок	
(вид объекта недвижимости)	
Лист № <u> </u> Раздела <u>1</u>	Всего листов раздела <u>1</u> : <u> </u> Всего разделов: <u> </u> Всего листов выписки: <u> </u>
30.10.2019 № 99/2019/292117300	
Кадастровый номер:	59:27:1831001:234
Условный номер земельного участка:	данные отсутствуют
Сведения о принятии акта и (или) заключении договора, предусматривающих предоставление в соответствии с земельным законодательством исполнительным органом государственной власти или органом местного самоуправления находящегося в государственной или муниципальной собственности земельного участка для строительства наемного дома социального использования или наемного дома коммерческого использования:	данные отсутствуют
Сведения о том, что земельный участок или земельные участки образованы на основании решения об изъятии земельного участка и (или) расположенного на нем объекта недвижимости для государственных или муниципальных нужд:	данные отсутствуют
Сведения о том, что земельный участок образован из земель или земельного участка, государственная собственность на которые не разграничена:	данные отсутствуют
Сведения о наличии земельного спора о местоположении границ земельных участков:	данные отсутствуют
Статус записи об объекте недвижимости:	Сведения об объекте недвижимости имеют статус "актуальные"
Особые отметки:	Граница земельного участка не установлена в соответствии с требованиями земельного законодательства. Сведения о видах разрешенного использования имеют статус «Актуальные незасвидетельствованные». Право (ограничение права, обременение объекта недвижимости) зарегистрировано на данный объект недвижимости с видами разрешенного использования отсутствует. Сведения необходимые для заполнения раздела 3.1 отсутствуют. Сведения необходимые для заполнения раздела 3.2 отсутствуют.

Инва. № подл.	Взам. инв. №
Подп. и дата	

Изм	Кол.уч	Лист	№ док	Подп.	Дата

5975-ПМТ

Лист

32

Выписка из Единого государственного реестра недвижимости об объекте недвижимости
Сведения о зарегистрированных правах

Земельный участок	
<small>(вид объекта недвижимости)</small>	
Лист № <u> </u> Раздела <u>2</u>	Всего листов раздела <u>2</u> : <u> </u>
Всего разделов: <u> </u>	Всего листов выписки: <u> </u>
30.10.2019 № 99/2019/292117300	
Кадастровый номер:	59:27:1831001:234
1. Правообладатель (правообладатели):	1.1. данные о правообладателе отсутствуют
2. Вид, номер и дата государственной регистрации права:	2.1. не зарегистрировано
Ограничение прав и обременение объекта недвижимости:	
3. 3.1.1. вид:	Аренда (в том числе, субаренда)
дата государственной регистрации:	30.01.2019
номер государственной регистрации:	59:27:1831001:234-59/096/2019-1
срок, на который установлено ограничение прав и обременение объекта недвижимости:	с 16.01.2019 по 16.01.2021
лицо, в пользу которого установлено ограничение прав и обременение объекта недвижимости:	Садыков Фаниль Сагитович
основание государственной регистрации:	'Договор аренды земельного участка' №7/183-19 от 25.01.2019
4. Договоры участия в долевом строительстве:	не зарегистрировано
5. Заявленные в судебном порядке права требования:	данные отсутствуют
6. Сведения о возражении в отношении зарегистрированного права:	данные отсутствуют
7. Сведения о наличии решения об изъятии объекта недвижимости для государственных и муниципальных нужд:	данные отсутствуют
8. Сведения о невозможности государственной регистрации личного участия правообладателя или его законного представителя:	
9. Правопризыдания и сведения о наличии поступивших, но не рассмотренных заявлений о проведении государственной регистрации права (перехода, прекращения права), ограничения права или обременения объекта недвижимости, сделки в отношении объекта недвижимости:	данные отсутствуют
10. Сведения об осуществлении государственной регистрации сделки, права, ограничения права без необходимого в силу закона согласия третьего лица, органа:	данные отсутствуют
11. Сведения о невозможности государственной регистрации перехода, прекращения, ограничения права на земельный участок из земель сельскохозяйственного назначения:	

Раздел 1

Выписка из Единого государственного реестра недвижимости об объекте недвижимости
Сведения о характеристиках объекта недвижимости

На основании запроса от 28.10.2019 г., поступившего на рассмотрение 31.10.2019 г., сообщаем, что согласно записям Единого государственного реестра недвижимости:

Земельный участок	
<small>(вид объекта недвижимости)</small>	
Лист № <u> </u> Раздела <u>1</u>	Всего листов раздела <u>1</u> : <u> </u>
Всего разделов: <u> </u>	Всего листов выписки: <u> </u>
31.10.2019 № 99/2019/292205490	
Кадастровый номер:	59:27:0000000:4382
Номер кадастрового квартала:	59:27:0000000
Дата присвоения кадастрового номера:	22.06.2017
Ранее присвоенный государственный учетный номер:	Условный номер: 59-59/017-59/017/187/2017-218
Адрес:	установлено относительно ориентира, расположенного за пределами участка. Почтовый адрес ориентира: Пермский край, Октябрьский район
Площадь:	5490000 +/- 12032 кв. м
Кадастровая стоимость, руб.:	7508673
Кадастровые номера расположенных в пределах земельного участка объектов недвижимости:	данные отсутствуют
Кадастровые номера объектов недвижимости, из которых образован объект недвижимости:	59:27:0000000:142
Кадастровые номера образованных объектов недвижимости:	данные отсутствуют
Сведения о включении объекта недвижимости в состав предприятия как имущественного комплекса:	

Изм.	Кол.уч	Лист	№ док	Подп.	Дата

Взам. инв. №

Подп. и дата

Инв. № подл.

5975-ПМТ

Лист

33

Выписка из Единого государственного реестра недвижимости об объекте недвижимости
Сведения о характеристиках объекта недвижимости

Земельный участок			
(вид объекта недвижимости)			
Лист № _____ Раздела <u>1</u>	Всего листов раздела <u>1</u> : _____	Всего разделов: _____	Всего листов выписки: _____
31.10.2019 № 99/2019/292205490			
Кадастровый номер:		59:27:0000000:4382	
Категория земель:	Земли сельскохозяйственного назначения		
Виды разрешенного использования:	Для сельскохозяйственного производства		
Сведения о кадастровом инженере:	Змеева Эльза Рафисовна №59-12-556		
Сведения о лесах, водных объектах и об иных природных объектах, расположенных в пределах земельного участка:	данные отсутствуют		
Сведения о том, что земельный участок полностью или частично расположен в границах зоны с особыми условиями использования территории или территории объекта культурного наследия	данные отсутствуют		
Сведения о том, что земельный участок расположен в границах особой экономической зоны, территории опережающего социально-экономического развития, зоны территориального развития в Российской Федерации, игровой зоны:	данные отсутствуют		
Сведения о том, что земельный участок расположен в границах особо охраняемой природной территории, охотничьих угодий, лесничеств, лесопарков:	данные отсутствуют		
Сведения о результатах проведения государственного земельного надзора:	данные отсутствуют		
Сведения о расположении земельного участка в границах территории, в отношении которой утвержден проект межевания территории:	данные отсутствуют		

Выписка из Единого государственного реестра недвижимости об объекте недвижимости
Сведения о характеристиках объекта недвижимости

Земельный участок			
(вид объекта недвижимости)			
Лист № _____ Раздела <u>1</u>	Всего листов раздела <u>1</u> : _____	Всего разделов: _____	Всего листов выписки: _____
31.10.2019 № 99/2019/292205490			
Кадастровый номер:		59:27:0000000:4382	
Условный номер земельного участка:	данные отсутствуют		
Сведения о принятии акта и (или) заключении договора, предусматривающих предоставление в соответствии с земельным законодательством исполнительным органом государственной власти или органом местного самоуправления находящегося в государственной или муниципальной собственности земельного участка для строительства наемного дома социального использования или наемного дома коммерческого использования:	данные отсутствуют		
Сведения о том, что земельный участок или земельные участки образованы на основании решения об изъятии земельного участка и (или) расположенного на нем объекта недвижимости для государственных или муниципальных нужд:	данные отсутствуют		
Сведения о том, что земельный участок образован из земель или земельного участка, государственная собственность на которые не разграничена:	данные отсутствуют		
Сведения о наличии земельного спора о местоположении границ земельных участков:	данные отсутствуют		
Статус записи об объекте недвижимости:	Сведения об объекте недвижимости имеют статус "актуальные"		
Особые отметки:	Граница земельного участка не установлена в соответствии с требованиями земельного законодательства. Сведения о видах разрешенного использования имеют статус «Актуальные незасвидетельствованные». Право (ограничение права, обременение объекта недвижимости) зарегистрировано на данный объект недвижимости с видами разрешенного использования отсутствует. Сведения необходимые для заполнения раздела 3.1 отсутствуют. Сведения необходимые для заполнения раздела 3.2 отсутствуют.		

Изм.	Кол.уч	Лист	№ док	Подп.	Дата

Изм.	Кол.уч	Лист	№ док	Подп.	Дата

5975-ПМТ

Лист

34

Выписка из Единого государственного реестра недвижимости об объекте недвижимости
Сведения о зарегистрированных правах

Земельный участок		(вид объекта недвижимости)	
Лист №	Раздела 2	Всего листов раздела 2 :	Всего разделов: _____
31.10.2019 № 99/2019/292205490		Всего листов выписки: _____	
Кадастровый номер:		59:27:0000000:4382	
1.	Правообладатель (правообладатели):	1.1.	Муниципальное образование "Русско-Сарсинское сельское поселение "Октябрьского муниципального района Пермского края
2.	Вид, номер и дата государственной регистрации права:	2.1.	Собственность, № 59:27:0000000:4382-59/017/2017-1 от 22.06.2017
3.	Ограничение прав и обременение объекта недвижимости:		
	вид:		Аренда (в том числе, субаренда)
	дата государственной регистрации:		03.10.2017
	номер государственной регистрации:		59:27:0000000:4382-59/017/2017-3
	срок, на который установлено ограничение прав и обременение объекта недвижимости:		с 03.10.2017 по 20.08.2022
	лицо, в пользу которого установлено ограничение прав и обременение объекта недвижимости:		Спичкин Валерий Николаевич
	основание государственной регистрации:		"Договор аренды земельного участка" №1 от 21.08.2017, аАдминистрация Русско-Сарсинского сельского поселения
4.	Договоры участия в долевом строительстве:		не зарегистрировано
5.	Заявленные в судебном порядке права требования:		данные отсутствуют
6.	Сведения о возражении в отношении зарегистрированного права:		данные отсутствуют
7.	Сведения о наличии решения об изъятии объекта недвижимости для государственных и муниципальных нужд:		данные отсутствуют
8.	Сведения о невозможности государственной регистрации без личного участия правообладателя или его законного представителя:		
9.	Правопритязания и сведения о наличии поступивших, но не рассмотренных заявлений о проведении государственной регистрации права (перехода, прекращения права), ограничения права или обременения объекта недвижимости, сделки в отношении объекта недвижимости:		данные отсутствуют
10.	Сведения об осуществлении государственной регистрации сделки, права, ограничения права без необходимого в силу закона согласия третьего лица, органа:		данные отсутствуют
11.	Сведения о невозможности государственной регистрации перехода, прекращения, ограничения права на земельный участок из земель сельскохозяйственного назначения:		

Выписка из Единого государственного реестра недвижимости об объекте недвижимости
Сведения о характеристиках объекта недвижимости

На основании запроса от 28.10.2019 г., поступившего на рассмотрение 31.10.2019 г., сообщаем, что согласно записям Единого государственного реестра недвижимости:

Земельный участок		(вид объекта недвижимости)	
Лист №	Раздела 1	Всего листов раздела 1 :	Всего разделов: _____
31.10.2019 № 99/2019/292205619		Всего листов выписки: _____	
Кадастровый номер:		59:27:1831001:235	
Номер кадастрового квартала:	59:27:1831001		
Дата присвоения кадастрового номера:	07.05.2019		
Ранее присвоенный государственный учетный номер:	данные отсутствуют		
Адрес:	Пермский край, р-н Октябрьский		
Площадь:	45000 +/- 530 кв. м		
Кадастровая стоимость, руб.:	61546.5		
Кадастровые номера расположенных в пределах земельного участка объектов недвижимости:	данные отсутствуют		
Кадастровые номера объектов недвижимости, из которых образован объект недвижимости:	59:27:0000000:142		
Кадастровые номера образованных объектов недвижимости:	данные отсутствуют		
Сведения о включении объекта недвижимости в состав предприятия как имущественного комплекса:			

Ивл. № подл.	Взам. инв. №
Подп. и дата	

Изм	Кол.уч	Лист	№ док	Подп.	Дата

Выписка из Единого государственного реестра недвижимости об объекте недвижимости
Сведения о характеристиках объекта недвижимости

Земельный участок	
<small>(вид объекта недвижимости)</small>	
Лист № _____ Раздела <u>1</u>	Всего листов раздела <u>1</u> : _____
Всего разделов: _____	
Всего листов выписки: _____	
31.10.2019 № 99/2019/292205619	
Кадастровый номер:	59:27:1831001:235
Категория земель:	Земли сельскохозяйственного назначения
Виды разрешенного использования:	Для сельскохозяйственного производства
Сведения о кадастровом инженере:	Семериков Вячеслав Валентинович №59-11-198
Сведения о лесах, водных объектах и об иных природных объектах, расположенных в пределах земельного участка:	данные отсутствуют
Сведения о том, что земельный участок полностью или частично расположен в границах зоны с особыми условиями использования территории или территории объекта культурного наследия	данные отсутствуют
Сведения о том, что земельный участок расположен в границах особой экономической зоны, территории опережающего социально-экономического развития, зоны территориального развития в Российской Федерации, игровой зоны:	данные отсутствуют
Сведения о том, что земельный участок расположен в границах особо охраняемой природной территории, охотничьих угодий, лесничеств, лесопарков:	данные отсутствуют
Сведения о результатах проведения государственного земельного надзора:	данные отсутствуют
Сведения о расположении земельного участка в границах территории, в отношении которой утвержден проект межевания территории:	данные отсутствуют

Выписка из Единого государственного реестра недвижимости об объекте недвижимости
Сведения о характеристиках объекта недвижимости

Земельный участок	
<small>(вид объекта недвижимости)</small>	
Лист № _____ Раздела <u>1</u>	Всего листов раздела <u>1</u> : _____
Всего разделов: _____	
Всего листов выписки: _____	
31.10.2019 № 99/2019/292205619	
Кадастровый номер:	59:27:1831001:235
Условный номер земельного участка:	данные отсутствуют
Сведения о принятии акта и (или) заключении договора, предусматривающих предоставление в соответствии с земельным законодательством исполнительным органом государственной власти или органом местного самоуправления находящегося в государственной или муниципальной собственности земельного участка для строительства наемного дома социального использования или наемного дома коммерческого использования:	данные отсутствуют
Сведения о том, что земельный участок или земельные участки образованы на основании решения об изъятии земельного участка и (или) расположенного на нем объекта недвижимости для государственных или муниципальных нужд:	данные отсутствуют
Сведения о том, что земельный участок образован из земель или земельного участка, государственная собственность на которые не разграничена:	данные отсутствуют
Сведения о наличии земельного спора о местоположении границ земельных участков:	данные отсутствуют
Статус записи об объекте недвижимости:	Сведения об объекте недвижимости имеют статус "актуальные"
Особые отметки:	Сведения о видах разрешенного использования имеют статус «Актуальные незасвидетельствованные». Право (ограничение права, обременение объекта недвижимости) зарегистрировано на данный объект недвижимости с видами разрешенного использования отсутствует. Сведения необходимые для заполнения раздела 3.1 отсутствуют. Сведения необходимые для заполнения раздела 4 отсутствуют. Сведения необходимые для заполнения раздела 4.1 отсутствуют. Сведения необходимые для заполнения раздела 4.2 отсутствуют.

Изн. № подл.	Взам. инв. №
Подп. и дата	

Изм	Кол.уч	Лист	№ док	Подп.	Дата
-----	--------	------	-------	-------	------

5975-ПМТ

Лист

36

Выписка из Единого государственного реестра недвижимости об объекте недвижимости
Сведения о зарегистрированных правах

Земельный участок	
<small>(вид объекта недвижимости)</small>	
Лист № <u> </u> Раздела <u>2</u>	Всего листов раздела <u>2</u> : <u> </u> Всего разделов: <u> </u> Всего листов выписки: <u> </u>
31.10.2019 № 99/2019/292205619	
Кадастровый номер:	59:27:1831001:235
1. Правообладатель (правообладатели):	1.1. Овчинников Виктор Владимирович
2. Вид, номер и дата государственной регистрации права:	2.1. Собственность, № 59:27:1831001:235-59/083/2019-3 от 01.07.2019
3. Ограничение прав и обременение объекта недвижимости:	не зарегистрировано
4. Договоры участия в долевом строительстве:	не зарегистрировано
5. Заявленные в судебном порядке права требования:	данные отсутствуют
6. Сведения о возражении в отношении зарегистрированного права:	данные отсутствуют
7. Сведения о наличии решения об изъятии объекта недвижимости для государственных и муниципальных нужд:	данные отсутствуют
8. Сведения о невозможности государственной регистрации без личного участия правообладателя или его законного представителя:	
9. Правопритязания и сведения о наличии поступивших, но не рассмотренных заявлений о проведении государственной регистрации права (перехода, прекращения права), ограничения права или обременения объекта недвижимости, сделки в отношении объекта недвижимости:	данные отсутствуют
10. Сведения об осуществлении государственной регистрации сделки, права, ограничения права без необходимого в силу закона согласия третьего лица, органа:	данные отсутствуют
11. Сведения о невозможности государственной регистрации перехода, прекращения, ограничения права на земельный участок из земель сельскохозяйственного назначения:	

Выписка из Единого государственного реестра недвижимости об объекте недвижимости
Сведения о характеристиках объекта недвижимости

На основании запроса от 29.10.2019 г., поступившего на рассмотрение 31.10.2019 г., сообщаем, что согласно записям Единого государственного реестра недвижимости:

Земельный участок	
<small>(вид объекта недвижимости)</small>	
Лист № <u> </u> Раздела <u>1</u>	Всего листов раздела <u>1</u> : <u> </u> Всего разделов: <u> </u> Всего листов выписки: <u> </u>
31.10.2019 № 99/2019/292435640	
Кадастровый номер:	59:27:0000000:178
Номер кадастрового квартала:	59:27:0000000
Дата присвоения кадастрового номера:	20.01.2006
Ранее присвоенный государственный учетный номер:	данные отсутствуют
Адрес:	Пермский край, Октябрьский муниципальный район, Октябрьское лесничество, Октябрьское сельское участковое лесничество (к-з им.Ленина, кварталы 1-20; Совхоз Зуевский, кв. 1-20; к-з Богородский, кв. 1-15; АОЗТ Тюшевской, кв. 1-12; Ф.П.Порозово, кв. 1-5; к-з Мосинский, кв. 1-13; к-з Авангард, кв. 1-19; к-з Дружба, кв. 1-12; к-з Самаровский, кв. 1-5; к-з Красная Ирень, кв. 1-6; к-з Восход, кв. 1-6; к-з Маяк, кв. 1-5; к-з Красный Шуртан, кв. 1-13; к-з Заря, кв. 1-14; к-з Урал, кв. 1-7; ТКХ Кашкино, кв. 1, 2; к-з им.Ильича, кв. 1-5; к-з Октябрьский, кв. 1-22; ППФ Октябрьская квартал 1; к-з Алмаз, кв. 1-13; к-з 1 Мая, кв. 1-3; СПК Шорохово, кв. 1-10; к-з Рассвет, кв. 1-11; к-з Красный Партизан, кв. 1-8; к-з Красное Поле, кв. 1-4; к-з Память Ильича, кв. 1-10; к-з Аделевский, кв. 1-15; к-з Серп и Молот, кв. 1-27; к-з Правда, кв. 1-16)
Площадь:	553266609 кв. м
Кадастровая стоимость, руб.:	331959965.4
Кадастровые номера расположенных в пределах земельного участка объектов недвижимости:	59:27:0000000:4209
Кадастровые номера объектов недвижимости, из которых образован объект недвижимости:	данные отсутствуют
Кадастровые номера образованных объектов недвижимости:	59:00:0000000:7839, 59:27:1401002:515, 59:27:0000000:4272, 59:27:0000000:3221, 59:27:1251003:3601, 59:27:1251001:2568, 59:27:1251001:2629, 59:27:1251003:3677, 59:27:1251001:2758, 59:27:1371001:142, 59:27:1401002:626, 59:27:0000000:1605, 59:27:1421001:1047, 59:27:1401002:510, 59:27:1251001:2760, 59:27:0000000:3201, 59:27:1591002:584, 59:27:1251002:620, 59:27:0000000:4095, 59:27:0000000:3198, 59:27:1261001:497, 59:27:1251001:2720, 59:27:1241001:125, 59:27:1251001:2759, 59:27:1611001:90, 59:27:1251003:3604, 59:27:0000000:3214, 59:27:1421001:1048, 59:27:0000000:4379, 59:27:1701001:24, 59:27:1251003:3745, 59:27:0000000:4351, 59:27:1251001:2729, 59:27:1251003:3676, 59:27:1251001:2733, 59:27:1251003:3711, 59:27:0000000:4322, 59:27:1401002:627
Сведения о включении объекта недвижимости в состав предприятия как имущественного комплекса:	

Изм.	Кол.уч.	Лист	№ док	Подп.	Дата	Взам. инв. №
						Подп. и дата

Выписка из Единого государственного реестра недвижимости об объекте недвижимости
Сведения о характеристиках объекта недвижимости

Земельный участок			
(вид объекта недвижимости)			
Лист № _____ Раздела 1	Всего листов раздела 1 : _____	Всего разделов: _____	Всего листов выписки: _____
31.10.2019 № 99/2019/292435640			
Кадастровый номер:		59:27:0000000:178	

Категория земель:	Земли лесного фонда
Виды разрешенного использования:	Использование лесов в соответствии с Лесным кодексом Российской Федерации
Сведения о кадастровом инженере:	Пепеляева Ирина Витальевна №59-11-279
Сведения о лесах, водных объектах и об иных природных объектах, расположенных в пределах земельного участка:	данные отсутствуют
Сведения о том, что земельный участок полностью или частично расположен в границах зоны с особыми условиями использования территории или территории объекта культурного наследия	данные отсутствуют
Сведения о том, что земельный участок расположен в границах особой экономической зоны, территории опережающего социально-экономического развития, зоны территориального развития в Российской Федерации, игорной зоны:	данные отсутствуют
Сведения о том, что земельный участок расположен в границах особо охраняемой природной территории, охотничьих угодий, лесничеств, лесопарков:	данные отсутствуют
Сведения о результатах проведения государственного земельного надзора:	данные отсутствуют
Сведения о расположении земельного участка в границах территории, в отношении которой утвержден проект межевания территории:	данные отсутствуют

Раздел 1

Выписка из Единого государственного реестра недвижимости об объекте недвижимости
Сведения о характеристиках объекта недвижимости

Земельный участок			
(вид объекта недвижимости)			
Лист № _____ Раздела 1	Всего листов раздела 1 : _____	Всего разделов: _____	Всего листов выписки: _____
31.10.2019 № 99/2019/292435640			
Кадастровый номер:		59:27:0000000:178	

Условный номер земельного участка:	данные отсутствуют
Сведения о принятии акта и (или) заключении договора, предусматривающих предоставление в соответствии с земельным законодательством исполнительным органом государственной власти или органом местного самоуправления находящегося в государственной или муниципальной собственности земельного участка для строительства наемного дома социального использования или наемного дома коммерческого использования:	данные отсутствуют
Сведения о том, что земельный участок или земельные участки образованы на основании решения об изъятии земельного участка и (или) расположенного на нем объекта недвижимости для государственных или муниципальных нужд:	данные отсутствуют
Сведения о том, что земельный участок образован из земель или земельного участка, государственная собственность на которые не разграничена:	данные отсутствуют
Сведения о наличии земельного спора о местоположении границ земельных участков:	данные отсутствуют
Статус записи об объекте недвижимости:	Сведения об объекте недвижимости имеют статус "актуальные, ранее учтенные"
Особые отметки:	Граница земельного участка не установлена в соответствии с требованиями земельного законодательства. Посредством данного земельного участка обеспечен доступ к земельному участку (земельным участкам) с кадастровым номером (кадастровыми номерами) 59:27:0000000:3201, 59:27:0000000:3214, 59:27:0000000:3221, 59:27:0000000:3225, 59:27:0000000:4271, 59:27:0000000:4272, 59:27:0000000:4302, 59:27:0000000:4322, 59:27:0000000:4351, 59:27:0000000:4379, 59:27:1241001:125, 59:27:1251001:2629, 59:27:1251001:2654, 59:27:1251001:2720, 59:27:1251001:2729, 59:27:1251001:2733, 59:27:1251001:2758, 59:27:1251001:2759, 59:27:1251001:2760, 59:27:1251003:3601, 59:27:1251003:3602, 59:27:1251003:3603, 59:27:1251003:3604, 59:27:1251003:3605, 59:27:1251003:3606, 59:27:1251003:3607, 59:27:1251003:3676, 59:27:1251003:3677, 59:27:1251003:3711, 59:27:1251003:3742, 59:27:1251003:3745, 59:27:1261001:497, 59:27:1261001:554, 59:27:1371001:142, 59:27:1401001:1461, 59:27:1401002:510, 59:27:1401002:515, 59:27:1401002:626, 59:27:1401002:627, 59:27:1591002:584, 59:27:1611001:90, 59:27:1701001:24. Из объекта недвижимости образованы объекты недвижимости с кадастровыми номерами: 59:27:1251003:3601, 59:27:1251003:3604, 59:27:1421001:1047, 59:27:1421001:1048, сведения о которых носят временный характер. Сведения о видах разрешенного использования имеют статус «Актуальные незаисключенные». Право (ограничение права, обременение объекта недвижимости) зарегистрировано на данный объект недвижимости с видами разрешенного использования отсутствует.

Ивл. № подл.	Подп. и дата	Взам. инв. №	

Изм	Кол.уч	Лист	№ док	Подп.	Дата	5975-ПМТ	Лист
							38

Выписка из Единого государственного реестра недвижимости об объекте недвижимости
Сведения о зарегистрированных правах

Земельный участок			
(вид объекта недвижимости)			
Лист № ____ Раздела <u>2</u>	Всего листов раздела <u>2</u> : ____		
Всего разделов: ____			
Всего листов выписки: ____			
31.10.2019 № 99/2019/292435640			
Кадастровый номер: 59:27:0000000:178			
1. Правообладатель (правообладатели):	1.1. Российская Федерация		
2. Вид, номер и дата государственной регистрации права:	2.1. Собственность, № 59-59-17/046/2005-675 от 20.01.2006		
Ограничение прав и обременение объекта недвижимости:			
3. 3.1.1.	вид:	Аренда (в том числе, субаренда)	
	дата государственной регистрации:	07.10.2019	
	номер государственной регистрации:	59:27:0000000:178-59/094/2019-73	
	срок, на который установлено ограничение прав и обременение объекта недвижимости:	на 49 лет	
	лицо, в пользу которого установлено ограничение прав и обременение объекта недвижимости:	Общество с ограниченной ответственностью "СтройДорСервис", ИНН: 5943040070	
	основание государственной регистрации:	'Договор аренды лесного участка для осуществления геологического изучения недр, разведки и добычи полезных ископаемых' №155 от 02.10.2019	
	3.1.2.	вид:	Аренда (в том числе, субаренда)
		дата государственной регистрации:	15.12.2016
номер государственной регистрации:		59-59/017-59/020/203/2016-4049/3	
срок, на который установлено ограничение прав и обременение объекта недвижимости:		с 15.12.2016 по 31.12.2034	
лицо, в пользу которого установлено ограничение прав и обременение объекта недвижимости:		Общество с ограниченной ответственностью "ЛУКОЙЛ-ПЕРМЬ", ИНН: 5902201970	
основание государственной регистрации:		'Договор аренды лесного участка' №168 от 22.11.2016	

Выписка из Единого государственного реестра недвижимости об объекте недвижимости

Сведения о характеристиках объекта недвижимости

На основании запроса от 18.04.2019 г., поступившего на рассмотрение 19.04.2019 г., сообщаем, что согласно записям Единого государственного реестра недвижимости:

Земельный участок	
(вид объекта недвижимости)	
Лист № ____ Раздела <u>1</u>	Всего листов раздела <u>1</u> : ____
Всего разделов: ____	
Всего листов выписки: ____	
19.04.2019 № 99/2019/257937035	
Кадастровый номер: 59:27:0000000:108(единое землепользование)	
Номер кадастрового квартала:	59:27:0000000
Дата присвоения кадастрового номера:	02.02.2005
Ранее присвоенный государственный учетный номер:	данные отсутствуют
Адрес:	край Пермский, р-н Октябрьский
Площадь:	208800 кв. м
Кадастровая стоимость, руб.:	386280
Кадастровые номера расположенных в пределах земельного участка объектов недвижимости:	данные отсутствуют
Кадастровые номера объектов недвижимости, из которых образован объект недвижимости:	данные отсутствуют
Кадастровые номера образованных объектов недвижимости:	данные отсутствуют
Сведения о включении объекта недвижимости в состав предприятия как имущественного комплекса:	

Ивл. № подл.	Подп. и дата	Взам. инв. №

Изм	Кол.уч	Лист	№ док	Подп.	Дата	5975-ПМТ	Лист 39

Сведения о характеристиках объекта недвижимости

Земельный участок	
(вид объекта недвижимости)	
Лист № _____ Раздела 1	Всего листов раздела 1 : _____ Всего разделов: _____ Всего листов выписки: _____
19.04.2019 № 99/2019/257937035	
Кадастровый номер:	59:27:0000000:108(единое землепользование)
Категория земель:	Земли промышленности, энергетики, транспорта, связи, радиовещания, телевидения, информатики, земли для обеспечения космической деятельности, земли обороны, безопасности и земли иного специального назначения
Виды разрешенного использования:	Под полосу отвода автодороги "Русский Сарс- Светлый Ключ";
Сведения о кадастровом инженере:	данные отсутствуют
Сведения о лесах, водных объектах и об иных природных объектах, расположенных в пределах земельного участка:	данные отсутствуют
Сведения о том, что земельный участок полностью или частично расположен в границах зоны с особыми условиями использования территории или территории объекта культурного наследия	данные отсутствуют
Сведения о том, что земельный участок расположен в границах особой экономической зоны, территории опережающего социально-экономического развития, зоны территориального развития в Российской Федерации, игровой зоны:	данные отсутствуют
Сведения о том, что земельный участок расположен в границах особо охраняемой природной территории, охотничьих угодий, лесничеств, лесопарков:	данные отсутствуют
Сведения о результатах проведения государственного земельного надзора:	данные отсутствуют
Сведения о расположении земельного участка в границах территории, в отношении которой утвержден проект межевания территории:	данные отсутствуют

Выписка из Единого государственного реестра недвижимости об объекте недвижимости

Сведения о характеристиках объекта недвижимости

Земельный участок	
(вид объекта недвижимости)	
Лист № _____ Раздела 1	Всего листов раздела 1 : _____ Всего разделов: _____ Всего листов выписки: _____
19.04.2019 № 99/2019/257937035	
Кадастровый номер:	59:27:0000000:108(единое землепользование)
Условный номер земельного участка:	данные отсутствуют
Сведения о принятии акта и (или) заключении договора, предусматривающих предоставление в соответствии с земельным законодательством исполнительным органом государственной власти или органом местного самоуправления находящегося в государственной или муниципальной собственности земельного участка для строительства наемного дома социального использования или наемного дома коммерческого использования:	данные отсутствуют
Сведения о том, что земельный участок или земельные участки образованы на основании решения об изъятии земельного участка и (или) расположенного на нем объекта недвижимости для государственных или муниципальных нужд:	данные отсутствуют
Сведения о том, что земельный участок образован из земель или земельного участка, государственная собственность на которые не разграничена:	данные отсутствуют
Сведения о наличии земельного спора о местоположении границ земельных участков:	данные отсутствуют
Статус записи об объекте недвижимости:	Сведения об объекте недвижимости имеют статус "актуальные, ранее учтенные"
Особые отметки:	Граница земельного участка не установлена в соответствии с требованиями земельного законодательства. Сведения о видах разрешенного использования имеют статус «Актуальные незасвидетельствованные». Право (ограничение права, обременение объекта недвижимости) зарегистрировано на данный объект недвижимости с видами разрешенного использования «Для размещения объектов специального назначения». Сведения необходимые для заполнения раздела 4 отсутствуют. Список кадастровых номеров (площадей) обособленных (условных) участков, входящих в единое землепользование: 59:27:1831001:20 (129430.94 кв. м), 59:27:1831001:21 (79369.06 кв. м).

Изм.	Кол.уч	Лист	№ док	Подп.	Дата

Взам. инв. №

Подп. и дата

Инв. № подл.

5975-ПМТ

Лист

40

Выписка из Единого государственного реестра недвижимости об объекте недвижимости
Сведения о зарегистрированных правах

Земельный участок	
(вид объекта недвижимости)	
Лист № ____ Раздела 2	Всего листов раздела 2 : ____
Всего разделов: ____	Всего листов выписки: ____
19.04.2019 № 99/2019/257937035	
Кадастровый номер:	59:27:0000000:108(единое землепользование)
1. Правообладатель (правообладатели):	1.1. Муниципальное образование "Октябрьский муниципальный район Пермского края"
2. Вид, номер и дата государственной регистрации права:	2.1. Собственность, № 59-59/017-59/017/103/2015-917/1 от 05.05.2015
3. Ограничение прав и обременение объекта недвижимости:	не зарегистрировано
4. Договоры участия в долевом строительстве:	данные отсутствуют
5. Заявленные в судебном порядке права требования:	данные отсутствуют
6. Сведения о возражении в отношении зарегистрированного права:	данные отсутствуют
7. Сведения о наличии решения об изъятии объекта недвижимости для государственных и муниципальных нужд:	данные отсутствуют
8. Сведения о невозможности государственной регистрации без личного участия правообладателя или его законного представителя:	
9. Правопритязания и сведения о наличии поступивших, но не рассмотренных заявлений о проведении государственной регистрации права (перехода, прекращения права), ограничения права или обременения объекта недвижимости, сделки в отношении объекта недвижимости:	данные отсутствуют
10. Сведения об осуществлении государственной регистрации сделки, права, ограничения права без необходимого в силу закона согласия третьего лица, органа:	данные отсутствуют
11. Сведения о невозможности государственной регистрации перехода, прекращения, ограничения права на земельный участок из земель сельскохозяйственного назначения:	

Ивл. № подл.	Подп. и дата	Взам. инв. №					Лист
5975-ПМТ						41	
Изм	Кол.уч	Лист	№ док	Подп.	Дата		