



**УПРАВЛЕНИЕ РЕСУРСАМИ И РАЗВИТИЯ
ИНФРАСТРУКТУРЫ АДМИНИСТРАЦИИ
ОКТЯБРЬСКОГО МУНИЦИПАЛЬНОГО
РАЙОНА ПЕРМСКОГО КРАЯ**
ул. Тракторная, 41, пос. Октябрьский
Пермский край, 617860.
тел./факс (34266) 2-25-41
ОКПО 43048164 ОГРН 1065351000323
ИНН КПП 5951042201 595101001

РЕШЕНИЕ №137

о размещении подземного газопровода давлением до 0,6 Мпа на землях государственная собственность на которые не разграничена

п. Октябрьский Октябрьского района Пермского края

23.10.2019 г.

Управление ресурсами и развития инфраструктуры Администрации Октябрьского муниципального района Пермского края, в лице заместителя главы Октябрьского муниципального района, начальника Управления ресурсами и развития инфраструктуры администрации Октябрьского муниципального района, Мокроусова Сергея Валентиновича, действующего на основании Положения об Управлении ресурсами и развития инфраструктуры Администрации Октябрьского муниципального района, утвержденного решением Земского Собрания Октябрьского муниципального района Пермского края от 27.04.2017 г. № 710, в соответствии со ст.ст. 39.33, 39.34, 39.35, 39.36 Земельного кодекса Российской Федерации, ст. 3.3 Федерального закона от 25 октября 2001 года № 137 - ФЗ «О введении в действие Земельного кодекса Российской Федерации», постановлением Правительства РФ от 27 ноября 2014 года № 1244 «Об утверждении Правил выдачи разрешения на использование земель или земельного участка, находящихся в государственной или муниципальной собственности», постановлением Правительства РФ от 3 декабря 2014 года № 1300 «Об утверждении перечня видов объектов, размещение которых может осуществляться на землях или земельных участках, находящихся в государственной или муниципальной собственности, без предоставления земельных участков и установления сервитутов», постановлением Правительства Пермского края от 22 июля 2015 г. № 478-п «Об утверждении Положения о порядке и условиях размещения объектов на землях или земельных участках, находящихся в государственной или муниципальной собственности, на территории Пермского края без предоставления земельных участков и установления сервитутов», на основании заявления Захаровой Елены Леонтиевны, действующей по доверенности №59 АА 2953362 от 31.01.2019 г. вх. №2423 от 11 октября 2019 г.

(наименование уполномоченного органа, принимающего решение
о размещении объектов)

разрешает АО «Газпром газораспределение Пермь», ИНН 5902183841, КПП 590201001,
ОГРН 1025900512670 614000, г. Пермь, ул. Петропавловская, 43 тел. 8(342)218-11-00, email:
ugaz@ugaz.ru

(наименование заявителя, почтовый индекс и адрес, телефон, адрес электронной почты)
размещение объекта – подземного газопровода давлением до 0,6 Мпа

(наименование объекта)

на землях, государственная собственность на которые не разграничена, в кадастровом квартале
59:27:0011034, площадью 414,00 кв.м.

на государственной, находящейся в государственной или муниципальной
собственности согласно сведениям государственного кадастра

на срок до 22 октября 2020 г.

- **Местоположение:** Пермский край, Октябрьский район, рп. Октябрьский, ул. Маяковского, к дому № 1

размещения объектов согласно сведениям

- - Настоящее решение о размещении объектов не дает право на строительство и (или) реконструкцию объектов, не указанных в решении о размещении объектов.
- Действие решения о размещении объектов прекращается в следующих случаях:

1. срок, на который выдано решение о размещении объектов, истек;
 2. объекты, о размещении которых принято решение, не эксплуатируются, а также если указанные объекты снесены или демонтированы;
 3. имеются нарушения Земельного кодекса Российской Федерации и других нормативных правовых актов Российской Федерации, касающихся использования территории для размещения заявленных объектов;
 4. при изъятии земельного участка для государственных или муниципальных нужд;
 5. со дня предоставления земельного участка гражданину или юридическому лицу, за исключением случая, предусмотренного частью 4 статьи 39.36 Земельного кодекса Российской Федерации.
- Если использование земель привело к порче, либо уничтожению плодородного слоя почвы в границах таких земель, АО «Газпром газораспределение Пермь» обязано выполнить требования, предусмотренные ст. 39.35 Земельного кодекса РФ:
 - 1) привести такие земли или земельные участки в состояние, пригодное для их использования в соответствии с разрешенным использованием;
 - 2) выполнить необходимые работы по рекультивации таких земель или земельных участков.
 - АО «Газпром газораспределение Пермь» несет предусмотренную законодательством ответственность за порчу и уничтожение имущества третьих лиц, расположенного на неиспользуемых землях и под ними.

Настоящее решение подписано в двух экземплярах, имеющих равную юридическую силу. Контроль за исполнением настоящего разрешения возлагается на заместителя главы Октябрьского муниципального района, начальника Управления ресурсами и развития инфраструктуры Администрации Октябрьского муниципального района Мокроусова С.В.

Приложение: схема предполагаемого к использованию земель.

Заместитель главы Октябрьского муниципального района, начальник Управления ресурсами и развития инфраструктуры администрации Октябрьского муниципального района



С.В.Мокроусов

Должность, уполномоченного
подписавшего, печать, расшифровка подписи

(подпись, печать) (расшифровка подписи)

Схема предполагаемых к использованию земель или части земельного участка

Объект: газопровод давлением до 0.6 Мпа включительно, для размещения которого не требуется разрешения на строительство

Местоположение: расположенных по адресу: Пермский край, пгт. Октябрьский,
ул. Маяковского, к дому №1

Площадь земель или части земельного участка, кв.м.: 414

Категория земель: земли населенных пунктов

Вид разрешенного использования: -





Описание границ смежных землепользователей:

- От точки н1 до точки н2 - земельный участок с кадастровым номером 59:27:0011034:99
- От точки н2 до точки н5 - земли общего пользования
- От точки н5 до точки н7 - земельный участок с кадастровым номером 59:27:0011034:113
- От точки н7 до точки н9 - земли общего пользования
- От точки н9 до точки н11 - земельный участок с кадастровым номером 59:27:0011034:112
- От точки н11 до точки н12 - земли общего пользования
- От точки н12 до точки н13 - земельный участок с кадастровым номером 59:27:0000000:4344
- От точки н13 до точки н16 - земли общего пользования
- От точки н16 до точки н17 - земельный участок с кадастровым номером 59:27:0000000:4344
- От точки н17 до точки н1 - земли общего пользования

Каталог координат, м

№ точки границы	X	Y
н1	351404.25	2289634.95
н2	351401.13	2289632.34
н3	351402.36	2289630.20
н4	351372.25	2289613.01
н5	351367.88	2289613.91
н6	351363.93	2289614.50
н7	351362.99	2289614.93
н8	351357.61	2289616.04
н9	351337.08	2289627.51
н10	351334.17	2289629.01
н11	351333.35	2289629.59
н12	351324.55	2289634.50
н13	351321.00	2289636.48
н14	351320.13	2289636.97
н15	351318.18	2289633.47
н16	351318.39	2289633.35
н17	351321.94	2289631.37
н18	351356.20	2289612.24
н19	351372.93	2289608.79
н20	351409.58	2289629.72
н21	351407.58	2289633.19
н22	351405.85	2289632.19
н1	351404.25	2289634.95

Условные обозначения:

-  - предполагаемый участок земель, на которых планируется размещение объекта
-  - границы и номер земельного участка, сведения о которых внесены в ГКН
-  - границы и номер объекта капитального строительства, сведения о которых внесены в ГКН
-  - граница кадастрового квартала

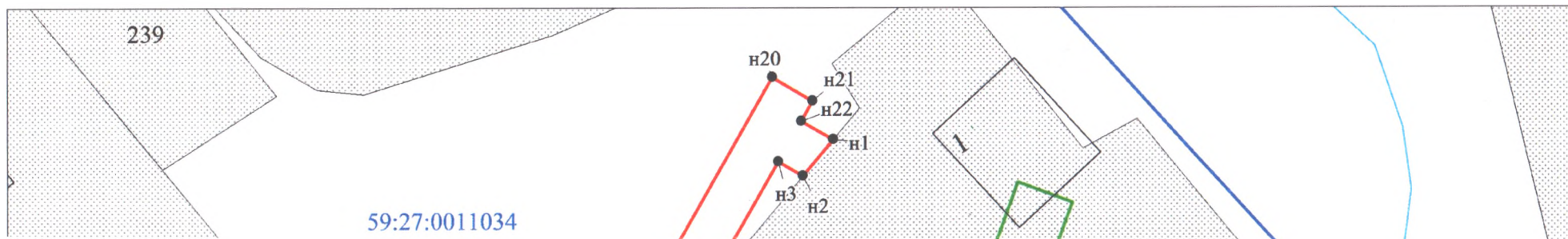
59.32.2.857

:ЗУ1

н1

59:27:0011034

- зоны с особыми условиями использования территории, сведения о которых внесены в ГКН
- обозначение запрашиваемого земельного участка
- характерная точка границ земель или части земельного участка
- номер кадастрового квартала





Заявитель: _____ / Захарова Е. Л.

Захарова
(подпись, расшифровка подписи)

Масштаб 1:700

МП
(для юридических лиц
и индивидуальных предпринимателей)