

**КОМИТЕТ ЗЕМЕЛЬНО-
ИМУЩЕСТВЕННЫХ ОТНОШЕНИЙ И
ГРАДОСТРОИТЕЛЬНОЙ
ДЕЯТЕЛЬНОСТИ АДМИНИСТРАЦИИ
ОКТЯБРЬСКОГО ГОРОДСКОГО
ОКРУГА ПЕРМСКОГО КРАЯ**

ул. Тракторная, 41, пос. Октябрьский
Пермский край, 617860,
тел./факс (34266) 2-24-61
E-mail: imokt@yandex.ru
ОКПО 42836758 ОГРН 1195958041025
ИНН 5917005760, КПП 591701001

РЕШЕНИЕ № 46

**Нефтепроводы и нефтепродуктопроводы диаметром DN 300 и менее,
газопроводы и иные трубопроводы давлением до 1,2 Мпа**

рп.Октябрьский

28.02.2023 г.

Комитет земельно-имущественных отношений и градостроительной деятельности администрации Октябрьского городского округа Пермского края, в лице председателя Комитета земельно-имущественных отношений и градостроительной деятельности администрации Октябрьского городского округа Пермского края Мережниковой Екатерины Юрьевны, действующей на основании Положения о Комитете земельно-имущественных отношений и градостроительной деятельности администрации Октябрьского городского округа Пермского края, утвержденного решением Думы Октябрьского городского округа Пермского края от 18.12.2019 № 118, распоряжения Администрации Октябрьского городского округа № 199 от 13.09.2022, в соответствии со ст.ст. 39.33, 39.34, 39.35, 39.36 Земельного кодекса Российской Федерации, ст. 3.3 Федерального закона от 25 октября 2001 года № 137 - ФЗ «О введении в действие Земельного кодекса Российской Федерации», постановлением Правительства РФ от 27 ноября 2014 года № 1244 «Об утверждении Правил выдачи разрешения на использование земель или земельного участка, находящихся в государственной или муниципальной собственности», постановлением Правительства РФ от 3 декабря 2014 года № 1300 «Об утверждении перечня видов объектов, размещение которых может осуществляться на землях или земельных участках, находящихся в государственной или муниципальной собственности, без предоставления земельных участков и установления сервитутов», постановлением Правительства Пермского края от 22 июля 2015 г. № 478-п "Об утверждении Положения о порядке и условиях размещения объектов на землях или земельных участках, находящихся в государственной или муниципальной собственности, на территории Пермского края без предоставления земельных участков и установления сервитутов", на основании заявления вх. № 105 от 28.02.2023г. Косачева Олега Владимировича, действующего по доверенности № 1853 от 28.12.2022 г

(наименование уполномоченного органа, принимающего решение
о размещении объектов)

разрешает **АО «Газпром газораспределение Пермь»**, ИНН 5902183841, КПП 590201001, ОГРН 1025900512670 614990, г. Пермь, ул. Петропавловская, 43 тел. 8(342)218-11-00, email: ugaz@ugaz.ru

(наименование заявителя, почтовый индекс и адрес, телефон, адрес электронной почты)

размещение объекта – Распределительный газопровод и газопроводы вводы пгт.Сарс, Октябрьский р-н, Пермский край 3 этап (ул.Калинина; ул.Советская, 75-2, 95-2; ул.19 Партсъезд; 20 Партсъезд; ул.Уральская)

(наименование объекта)

на землях, государственная собственность на которые не разграничена в кадастровых кварталах 59:27:0041005, 59:27:0041007, 59:27:0041008, 59:27:0041009, 59:27:0041010, 59:27:0041011, 59:27:0041012, 59:27:0041030, 59:27:0041031, 59:27:0041032, 59:27:0041033, общей площадью 17200 кв.м.

(на землях, находящихся в государственной или муниципальной собственности согласно сведениям государственного кадастра недвижимости)

на срок: 1 (один) год

Местоположение: Пермский край, г.о. Октябрьский, п.Сарс, ул. Калинина, ул.Советская, ул.19 Партсъезд, ул.20 Партсъезд, ул. Уральская

(адрес места размещения объектов согласно сведениям государственного кадастра недвижимости)

- Настоящее решение о размещении объектов не дает право на строительство и (или) реконструкцию объектов, не указанных в решении о размещении объектов.
- Действие решения о размещении объектов прекращается в следующих случаях:

1. срок, на который выдано решение о размещении объектов, истек;
2. объекты, о размещении которых принято решение, не эксплуатируются, а также если указанные объекты снесены или демонтированы;
3. имеются нарушения Земельного кодекса Российской Федерации и других нормативных правовых актов Российской Федерации, касающихся использования территории для размещения заявленных объектов;
4. при изъятии земельного участка для государственных или муниципальных нужд;
5. со дня предоставления земельного участка гражданину или юридическому лицу, за исключением случая, предусмотренного частью 4 статьи 39.36 Земельного кодекса Российской Федерации.
- Если использование земель привело к порче, либо уничтожению плодородного слоя почвы в границах таких земель, АО «Газпром газораспределение Пермь» обязано выполнить требования, предусмотренные ст. 39.35 Земельного кодекса РФ:
1) привести такие земли или земельные участки в состояние, пригодное для их использования в соответствии с разрешенным использованием;
2) выполнить необходимые работы по рекультивации таких земель или земельных участков.
3) при завершении земельных работ произвести восстановление проезжей части.

- АО «Газпром газораспределение Пермь» несет предусмотренную законодательством ответственность за порчу и уничтожение имущества третьих лиц, расположенного на используемых землях и под ними.

Настоящее решение подписано в двух экземплярах, имеющих равную юридическую силу.

Контроль за исполнением настоящего разрешения возлагается на председателя Комитета земельно-имущественных отношений и градостроительной деятельности администрации Октябрьского городского округа Пермского края Мережникову Е.Ю.

Приложение: схема предполагаемых к использованию земель.

Председатель Комитета земельно-имущественных отношений и градостроительной деятельности администрации Октябрьского городского округа Пермского края



Е.Ю. Мережникова

Схема предполагаемых к использованию земель или части земельного участка

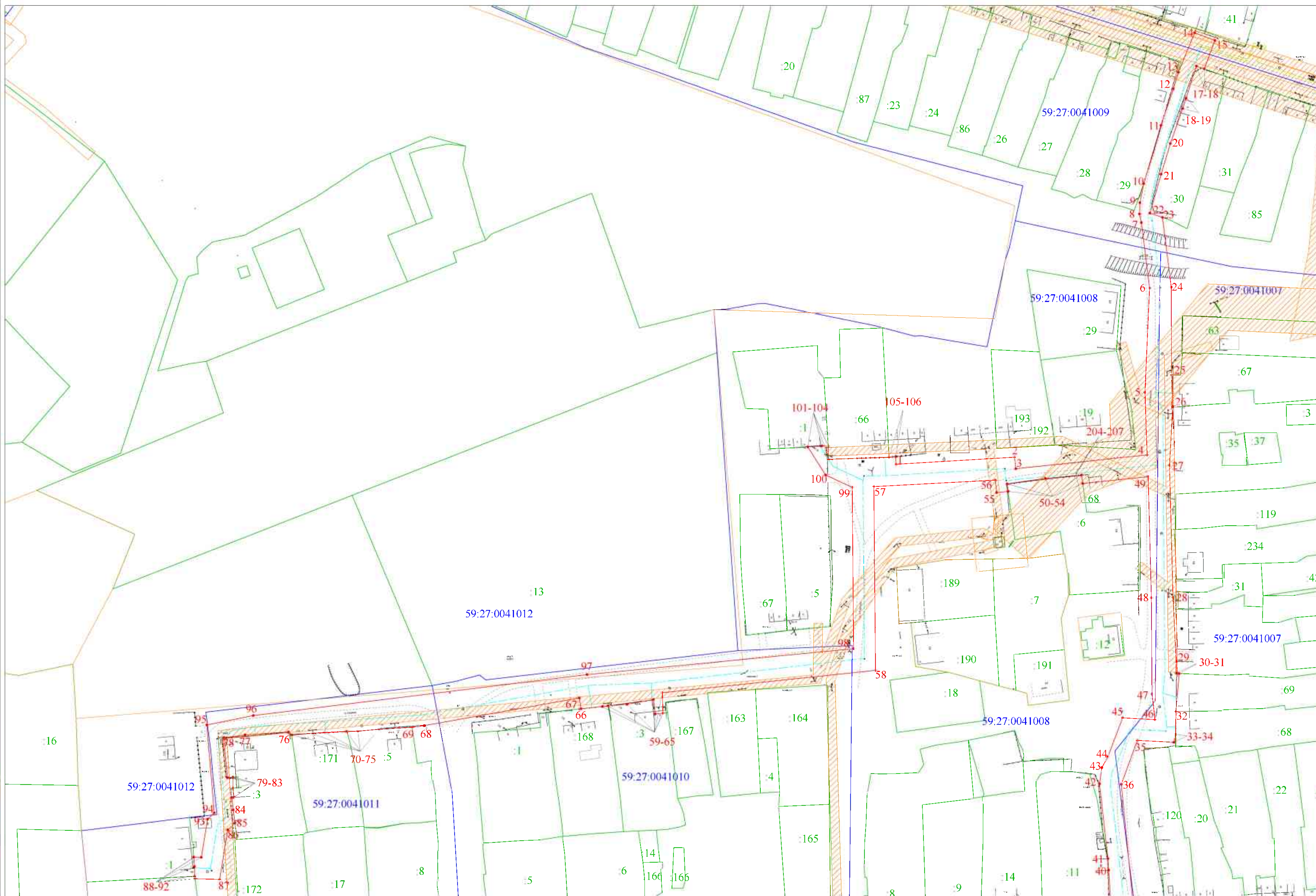
Объект: "Распределительный газопровод и газопроводы вводы пгт.Сарс, Октябрьский р-н, Пермский край 3 этап (ул.Калинина; ул.Советская, 75-2, 95-2; ул.19 Партсъезда; ул.20 Партсъезда; ул.Уральская)"

Местоположение: Пермский край, Октябрьский г.о., пгт. Сарс, ул. Калинина, ул. Советская, ул.19 Партсъезда, ул.20 Партсъезда, ул. Уральская

Площадь земель или части земельного участка, кв.м.:17200

Категория земель: земли населённых пунктов

Вид разрешенного использования земельного участка: отсутствует



Описание грани смежных землепользователей:
 от т.1 до т.10, от т.13 до т.17, от т.23 до т.25, от т.26 до т.31, от т.33 до т.39, от т.41 до т.50, от т.54 до т.60, от т.66 до т.69, от т.80 до т.81, от т.85 до т.89, от т.91 до т.101, от т.105 до т.1, от т.107 до т.111, от т.123 до т.125, от т.128 до т.137, от т.139 до т.142, от т.144 до т.107, от т.145 до т.148, от т.149 до т.156, от т.158 до т.164, от т.166 до т.177, от т.179 до т.182, от т.198 до т.200, от т.201 до т.145 - земли неразграниченной государственной (муниципальной) собственности
 от т.10 до т.13 - земельный участок с кадастровым номером 59:27:0041009:29;
 от т.17 до т.23 - земельный участок с кадастровым номером 59:27:0041009:30;
 от т.25 до т.26 - земельный участок с кадастровым номером 59:27:0041007:67;
 от т.31 до т.32 - земельный участок с кадастровым номером 59:27:0041007:69;
 от т.32 до т.33 - земельный участок с кадастровым номером 59:27:0041007:68;
 от т.39 до т.41 - земельный участок с кадастровым номером 59:27:0041008:11;
 от т.50 до т.54 - земельный участок с кадастровым номером 59:27:0041008:6;
 от т.60 до т.64 - земельный участок с кадастровым номером 59:27:0041010:3;
 от т.64 до т.66 - земельный участок с кадастровым номером 59:27:0041008:168;
 от т.69 до т.72 - земельный участок с кадастровым номером 59:27:0041011:5;
 от т.72 до т.75 - земельный участок с кадастровым номером 59:27:0041011:171;
 от т.75 до т.80, от т.81 до т.85 - земельный участок с кадастровым номером 59:27:0041001:3;
 от т.89 до т.91 - земельный участок с кадастровым номером 59:27:0041011:1;
 от т.101 до т.103 - земельный участок с кадастровым номером 59:27:0041008:1;
 от т.103 до т.105 - земельный участок с кадастровым номером 59:27:0041008:66;
 от т.111 до т.116 - земельный участок с кадастровым номером 59:27:0041031:7;
 от т.116 до т.118 - земельный участок с кадастровым номером 59:27:0041031:69;
 от т.118 до т.122 - земельный участок с кадастровым номером 59:27:0041031:5;
 от т.122 до т.123 - земельный участок с кадастровым номером 59:27:0041031:39;
 от т.125 до т.128 - земельный участок с кадастровым номером 59:27:0041008:8;
 от т.137 до т.139 - земельный участок с кадастровым номером 59:27:0041030:10;
 от т.142 до т.144 - земельный участок с кадастровым номером 59:27:0041030:14;
 от т.148 до т.149 - земельный участок с кадастровым номером 59:27:0041033:12;
 от т.156 до т.157 - земельный участок с кадастровым номером 59:27:0041032:70;
 от т.157 до т.158 - земельный участок с кадастровым номером 59:27:0041032:71;
 от т.164 до т.166 - земельный участок с кадастровым номером 59:27:0041032:18;
 от т.177 до т.179 - земельный участок с кадастровым номером 59:27:0041031:71;
 от т.182 до т.184 - земельный участок с кадастровым номером 59:27:0041031:8;
 от т.184 до т.186 - земельный участок с кадастровым номером 59:27:0041031:57;
 от т.186 до т.189 - земельный участок с кадастровым номером 59:27:0041031:58;
 от т.189 до т.196 - земельный участок с кадастровым номером 59:27:0041031:14;
 от т.196 до т.198 - земельный участок с кадастровым номером 59:27:0041030:40;
 от т.200 до т.201 - земельный участок с кадастровым номером 59:27:0041030:22;
 от т.204 до т.207 - земельный участок с кадастровым номером 59:27:0000000:68.

Условные обозначения:

- граница предполагаемых к использованию земель или части земельного участка
- граница земельного участка ранее учтенного в ЕГРН
- граница кадастрового квартала
- 59:27:0041012 - кадастровый номер квартала
- :1564 - кадастровый номер земельного участка в кадастровом квартале
- проектируемый газопровод-ввод (в подземном исполнении)
- существующий газопровод
- охранный зона

Заявитель (подпись, расшифровка, подпись)
ИП
СНП

Косачев О.В., по доверенности №1853 от 28.12.2022г

Схема предполагаемых к использованию земель или части земельного участка

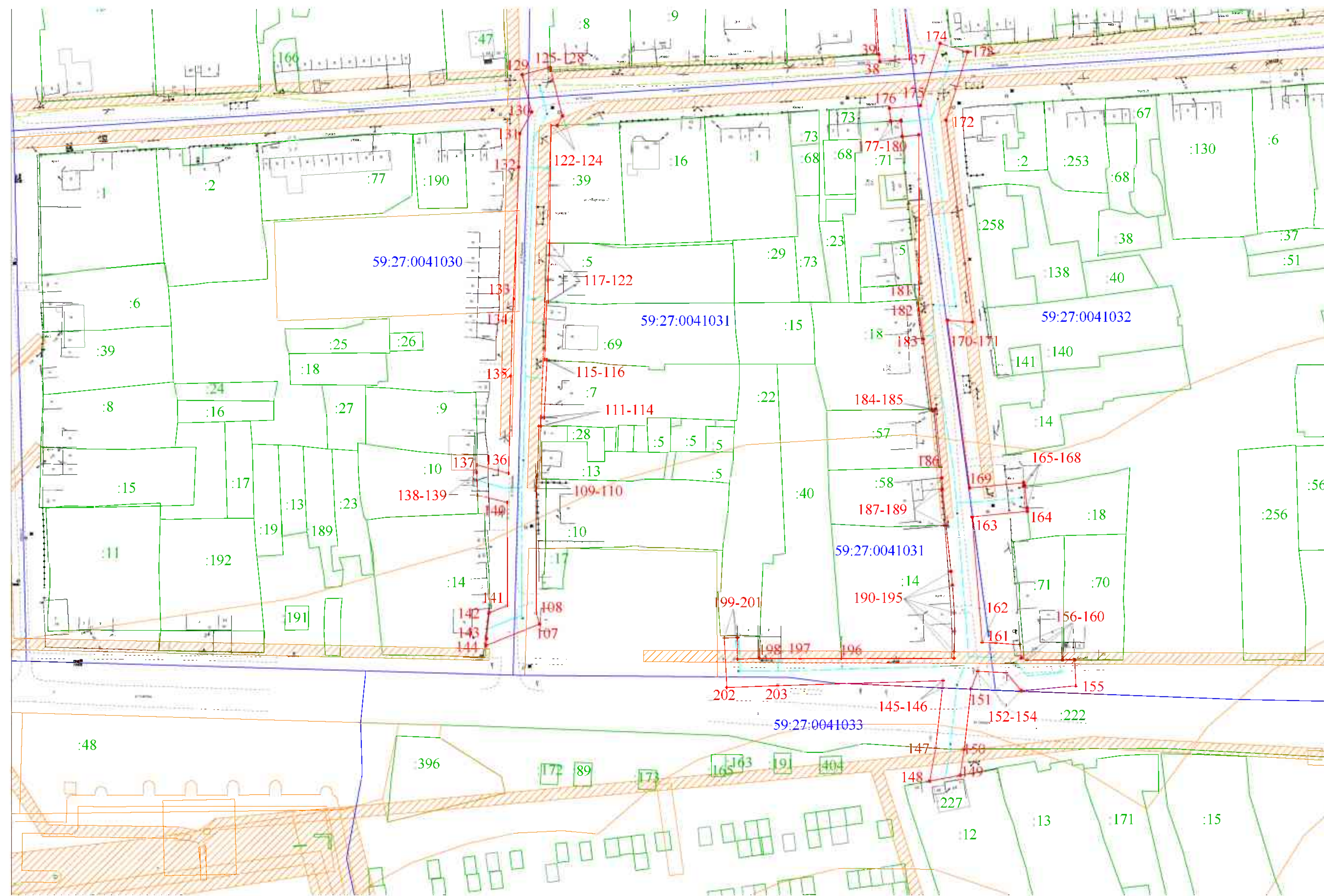
Объект: "Распределительный газопровод и газопроводы вводы пгт.Сарс, Октябрьский р-н, Пермский край 3 этап (ул.Калинина; ул.Советская, 75-2, 95-2; ул.19 Партсъезда; ул.20 Партсъезда; ул.Уральская)"

Местоположение: Пермский край, Октябрьский г.о., пгт. Сарс, ул. Калинина, ул. Советская, ул.19 Партсъезда, ул.20 Партсъезда, ул. Уральская

Площадь земель или части земельного участка, кв.м.:17200

Категория земель: земли населённых пунктов

Вид разрешенного использования земельного участка: отсутствует




Описание границ смежных землепользователей:

от т.1 до т.10, от т.13 до т.17, от т.23 до т.25, от т.26 до т.31, от т.33 до т.39, от т.41 до т.50, от т.54 до т.60, от т.66 до т.69, от т.80 до т.81, от т.85 до т.89, от т.91 до т.101, от т.105 до т.1, от т.107 до т.111, от т.123 до т.125, от т.128 до т.137, от т.139 до т.142, от т.144 до т.107, от т.145 до т.148, от т.149 до т.156, от т.158 до т.164, от т.166 до т.177, от т.179 до т.182, от т.198 до т.200, от т.201 до т.145 - земли неразграниченной государственной (муниципальной) собственности
от т.10 до т.13 - земельный участок с кадастровым номером 59:27:0041009:29;
от т.17 до т.23 - земельный участок с кадастровым номером 59:27:0041009:30;
от т.25 до т.26 - земельный участок с кадастровым номером 59:27:0041007:67;
от т.31 до т.32 - земельный участок с кадастровым номером 59:27:0041007:69;
от т.32 до т.33 - земельный участок с кадастровым номером 59:27:0041007:68;
от т.39 до т.41 - земельный участок с кадастровым номером 59:27:0041008:11;
от т.51 до т.54 - земельный участок с кадастровым номером 59:27:0041008:6;
от т.60 до т.64 - земельный участок с кадастровым номером 59:27:0041010:3;
от т.64 до т.66 - земельный участок с кадастровым номером 59:27:0041008:168;
от т.69 до т.72 - земельный участок с кадастровым номером 59:27:0041011:5;
от т.72 до т.75 - земельный участок с кадастровым номером 59:27:0041011:171;
от т.75 до т.80, от т.81 до т.85 - земельный участок с кадастровым номером 59:27:0041001:3;
от т.89 до т.91 - земельный участок с кадастровым номером 59:27:0041011:1;
от т.101 до т.103 - земельный участок с кадастровым номером 59:27:0041008:1;
от т.103 до т.105 - земельный участок с кадастровым номером 59:27:0041008:66;
от т.111 до т.116 - земельный участок с кадастровым номером 59:27:0041031:7;
от т.116 до т.118 - земельный участок с кадастровым номером 59:27:0041031:69;
от т.118 до т.122 - земельный участок с кадастровым номером 59:27:0041031:5;
от т.122 до т.123 - земельный участок с кадастровым номером 59:27:0041031:39;
от т.125 до т.128 - земельный участок с кадастровым номером 59:27:0041008:8;
от т.137 до т.139 - земельный участок с кадастровым номером 59:27:0041030:10;
от т.142 до т.144 - земельный участок с кадастровым номером 59:27:0041030:14;
от т.148 до т.149 - земельный участок с кадастровым номером 59:27:0041033:12;
от т.156 до т.157 - земельный участок с кадастровым номером 59:27:0041032:70;
от т.157 до т.158 - земельный участок с кадастровым номером 59:27:0041032:71;
от т.164 до т.166 - земельный участок с кадастровым номером 59:27:0041032:18;
от т.177 до т.179 - земельный участок с кадастровым номером 59:27:0041031:71;
от т.182 до т.184 - земельный участок с кадастровым номером 59:27:0041031:8;
от т.184 до т.186 - земельный участок с кадастровым номером 59:27:0041031:57;
от т.186 до т.189 - земельный участок с кадастровым номером 59:27:0041031:58;
от т.189 до т.196 - земельный участок с кадастровым номером 59:27:0041031:14;
от т.196 до т.198 - земельный участок с кадастровым номером 59:27:0041030:40;
от т.200 до т.201 - земельный участок с кадастровым номером 59:27:0041030:22;
от т.204 до т.207 - земельный участок с кадастровым номером 59:27:0000000:68.

Условные обозначения:

-  - граница предполагаемых к использованию земель или части земельного участка
-  - граница земельного участка ранее учтенного в ЕГРН
-  - граница кадастрового квартала
-  59:27:0041012 - кадастровый номер квартала
-  :1564 - кадастровый номер земельного участка в кадастровом квартале
-  - проектируемый газопровод-ввод (в подземном исполнении)
-  - существующий газопровод
-  - охранный зона

Заявитель


(подпись, расшифровка подписи)
 МП
 (для юридических лиц и ИП)

Косачев О.В., по доверенности
 №1853 от 28.12.2022г