



КОМИТЕТ ЗЕМЕЛЬНО-ИМУЩЕСТВЕННЫХ ОТНОШЕНИЙ И ГРАДОСТРОИТЕЛЬНОЙ ДЕЯТЕЛЬНОСТИ АДМИНИСТРАЦИИ ОКТЯБРЬСКОГО ГОРОДСКОГО ОКРУГА ПЕРМСКОГО КРАЯ

ул. Тракторная, 41, пос. Октябрьский
Пермский край, 617860,
тел./факс (34266) 2-24-61
E-mail: imokt@yandex.ru
ОКПО 42836758 ОГРН 1195958041025
ИНН 5917005760, КПП 591701001

РЕШЕНИЕ № 8
о размещении на землях муниципальной собственности сезонных аттракционов

рп.Октябрьский

11.01.2023 г.

Комитет земельно-имущественных отношений и градостроительной деятельности администрации Октябрьского городского округа Пермского края, в лице председателя Комитета земельно-имущественных отношений и градостроительной деятельности администрации Октябрьского городского округа Пермского края Мережниковой Екатерины Юрьевны, действующей на основании Положения о Комитете земельно-имущественных отношений и градостроительной деятельности администрации Октябрьского городского округа Пермского края, утвержденного решением Думы Октябрьского городского округа Пермского края от 18.12.2019 № 118, распоряжения Администрации Октябрьского городского округа № 199 от 13.09.2022г., в соответствии со ст.ст. 39.33, 39.34, 39.35, 39.36 Земельного кодекса Российской Федерации, ст. 3.3 Федерального закона от 25 октября 2001 года № 137 - Ф3 «О введении в действие Земельного кодекса Российской Федерации», постановлением Правительства РФ от 27 ноября 2014 года № 1244 «Об утверждении Правил выдачи разрешения на использование земель или земельного участка, находящихся в государственной или муниципальной собственности», постановлением Правительства РФ от 3 декабря 2014 года № 1300 «Об утверждении перечня видов объектов, размещение которых может осуществляться на землях или земельных участках, находящихся в государственной или муниципальной собственности, без предоставления земельных участков и установления сервитутов», постановлением Правительства Пермского края от 22 июля 2015 г. № 478-п "Об утверждении Положения о порядке и условиях размещения объектов на землях или земельных участках, находящихся в государственной или муниципальной собственности, на территории Пермского края без предоставления земельных участков и установления сервитутов", на основании заявления Коробицина Алексея Павловича от 11.01.2023. вх. №4,

наименование уполномоченного органа, принимающего решение
о размещении объектов)

разрешает **Коробицину Алексею Павловичу**, проживающему по адресу д. Чад, ул. Чадинская, 19, тел.. 89504724335

(наименование заявителя, почтовый индекс и адрес, телефон, адрес электронной почты)

размещение объекта – сезонные аттракционы

(наименование объекта)

на части земельного участка с кадастровым номером 59:27:0011028:55, находящегося в муниципальной собственности общей площадью 978 кв.м. (на землях, находящихся в государственной или муниципальной собственности согласно сведениям государственного кадастра недвижимости)

на срок: до 11 января 2024 г.

Местоположение: Пермский край, Октябрьский район, рп. Октябрьский, ул. Сарсинская

(адрес места размещения объектов согласно сведениям государственного кадастра недвижимости)

- Настоящее решение о размещении объектов не дает право на строительство и (или) реконструкцию объектов, не указанных в решении о размещении объектов.

- Действие решения о размещении объектов прекращается в следующих случаях:

1. срок, на который выдано решение о размещении объектов, истек;
2. объекты, о размещении которых принято решение, не эксплуатируются, а также если указанные объекты снесены или демонтированы;
3. имеются нарушения Земельного кодекса Российской Федерации и других нормативных правовых актов Российской Федерации, касающихся использования территории для размещения заявленных объектов;
4. при изъятии земельного участка для государственных или муниципальных нужд;
5. со дня предоставления земельного участка гражданину или юридическому лицу, за исключением случая, предусмотренного частью 4 статьи 39.36 Земельного кодекса Российской Федерации.

- Если использование земель привело к порче, либо уничтожению плодородного слоя почвы в границах таких земель, Коробицин Алексей Павлович обязан выполнить требования, предусмотренные ст. 39.35 Земельного кодекса РФ:

- 1) привести такие земли или земельные участки в состояние, пригодное для их использования в соответствии с разрешенным использованием;
- 2) выполнить необходимые работы по рекультивации таких земель или земельных участков.

- Коробицин Алексей Павлович:

- 1) несет предусмотренную законодательством ответственность за порчу и уничтожение имущества третьих лиц, расположенного на используемых землях и под ними;
- 2) эксплуатацию объекта обязан осуществлять в соответствии с требованиями, установленными постановлением Правительства РФ от 20.12.2019 г. №1732 «Об утверждении требований к техническому состоянию и эксплуатации аттракционов».

Настоящее решение подписано в двух экземплярах, имеющих равную юридическую силу.

Контроль за исполнением настоящего разрешения возлагается на председателя Комитета земельно-имущественных отношений и градостроительной деятельности администрации Октябрьского городского округа Пермского края Е.Ю. Мережникову

Приложение: схема предполагаемых к использованию земель.

Председатель Комитета земельно-имущественных отношений и градостроительной деятельности администрации Октябрьского городского округа Пермского края



Е.Ю. Мережникова

СХЕМА

предполагаемых к использованию земель или части земельного участка

Объект: Сезонные аттракционы

Местоположение: Пермский край, Октябрьский городской округ, рп. Октябрьский, ул. Сарсинская

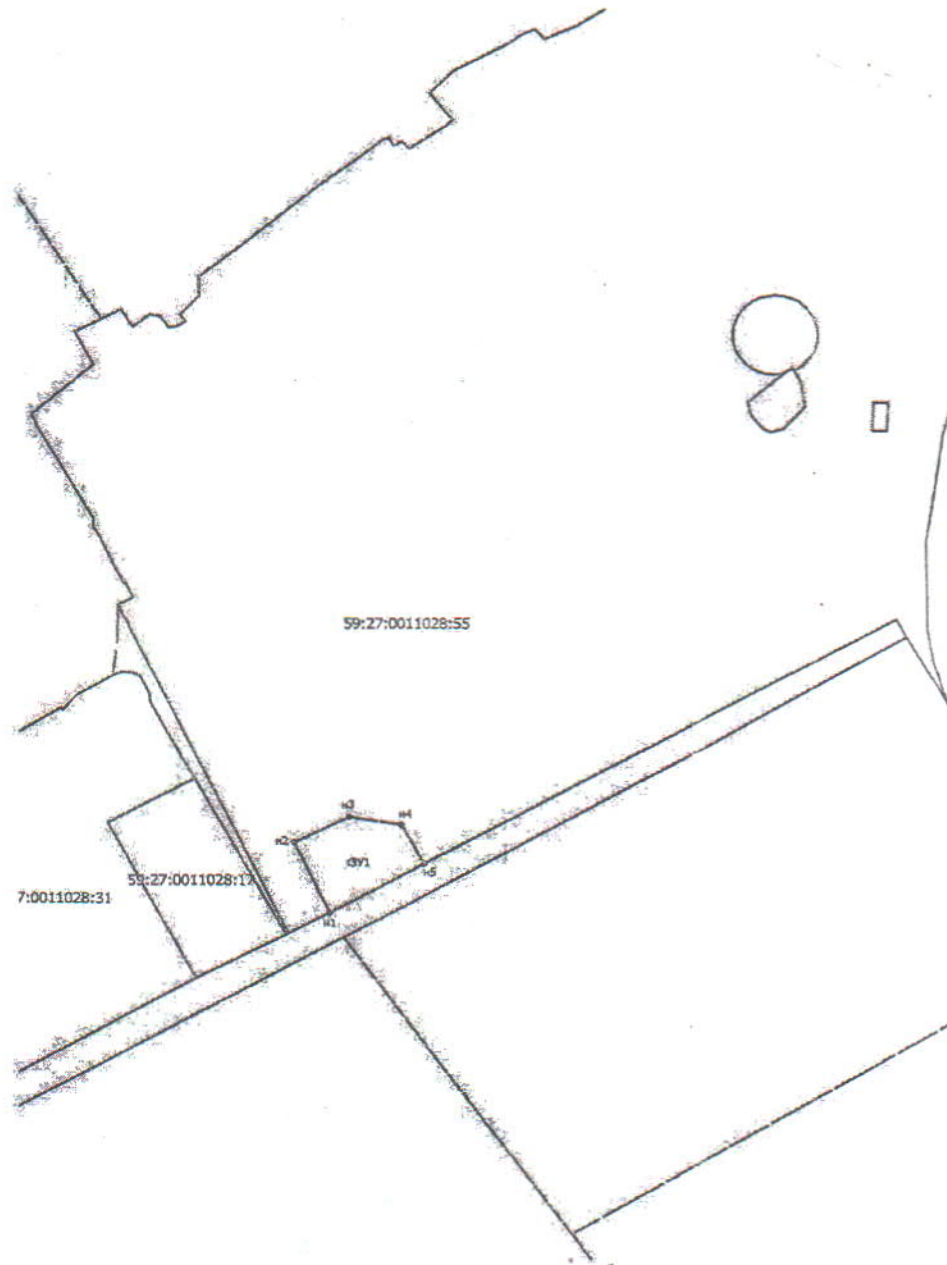
Площадь участка 978 кв.м.

Категория земель: земля населенных пунктов

Система координат МСК 59




Координаты поворотных точек:

№	X	Y
н1	352039.88	2290467.90
н2	352066.40	2290455.52
н3	352076.11	2290474.69
н4	352073.09	2290493.25
н5	352058.29	2290501.06



Масштаб 1:1000

Условные обозначения:

-  Образуемая часть границы
-  Границы земельных участков по данным ЕГРН
-  Характерная точка границы, сведения о которой позволяют однозначно определить ее положение на местности
- 59:27:0191001:12 Номер земельного участка
- н3 Номер поворотной характерной точки границы земельного участка

Заявитель

подпись

расшифровка подписи