



**КОМИТЕТ ЗЕМЕЛЬНО-
ИМУЩЕСТВЕННЫХ ОТНОШЕНИЙ И
ГРАДОСТРОИТЕЛЬНОЙ
ДЕЯТЕЛЬНОСТИ АДМИНИСТРАЦИИ
ОКТЯБРЬСКОГО ГОРОДСКОГО
ОКРУГА ПЕРМСКОГО КРАЯ**

ул. Тракторная, 41, пос. Октябрьский
Пермский край, 617860,
тел./факс (34266) 2-24-61
E-mail: imokt@yandex.ru
ОКПО 42836758 ОГРН 1195958041025
ИНН 5917005760, КПП 591701001

РЕШЕНИЕ № 85

**о размещении линии связи, линейно-кабельные сооружения связи и иные
сооружения связи, для размещения которых не требуется разрешения на
строительство**

рп. Октябрьский

18.05.2022 г.

Комитет земельно-имущественных отношений и градостроительной деятельности администрации Октябрьского городского округа Пермского края, в лице председателя Комитета земельно-имущественных отношений и градостроительной деятельности администрации Октябрьского городского округа Пермского края Кулигиной Натальи Сергеевны, действующей на основании Положения о Комитете земельно-имущественных отношений и градостроительной деятельности администрации Октябрьского городского округа Пермского края, утвержденного решением Думы Октябрьского городского округа Пермского края от 18.12.2019 № 118, распоряжения Администрации Октябрьского городского округа Пермского края № 25 от 09.01.2020, в соответствии со ст.ст. 39.33, 39.34, 39.35, 39.36 Земельного кодекса Российской Федерации, ст. 3.3 Федерального закона от 25 октября 2001 года № 137 - ФЗ «О введении в действие Земельного кодекса Российской Федерации», постановлением Правительства РФ от 27 ноября 2014 года № 1244 «Об утверждении Правил выдачи разрешения на использование земель или земельного участка, находящихся в государственной или муниципальной собственности», постановлением Правительства РФ от 3 декабря 2014 года № 1300 «Об утверждении перечня видов объектов, размещение которых может осуществляться на землях или земельных участках, находящихся в государственной или муниципальной собственности, без предоставления земельных участков и установления сервитутов», постановлением Правительства Пермского края от 22 июля 2015 г. № 478-п "Об утверждении Положения о порядке и условиях размещения объектов на землях или земельных участках, находящихся в государственной или муниципальной собственности, на территории Пермского края без предоставления земельных участков и установления сервитутов", на основании заявления вх. № 769 от 16 мая 2022 г. Смирнова Петра Сергеевича, действующего на основании Устава

(наименование уполномоченного органа, принимающего решение
о размещении объектов)

разрешает ООО «НПО «Импульс» ИНН 5903061324, КПП 590301001 614046, г. Пермь,
Татьяны Барамзиной, д.45/2, тел. 8 (342)238-54-01/ 238-87-18, email: office@impuls-perm.ru

(наименование заявителя, почтовый индекс и адрес, телефон, адрес электронной почты)
размещение объекта – *линии связи, линейно-кабельные сооружения связи и иные сооружения
связи, для размещения которых не требуется разрешения на строительство* (наименование
объекта)

на землях, государственная собственность на которые не разграничена в кадастровых кварталах 59:27:1391001, 59:27:0871001, 59:27:1421001, 59:27:0041043, 59:27:0711001 общей площадью 2809 кв.м,

(на землях, находящихся в государственной или муниципальной собственности согласно сведениям государственного кадастра недвижимости)

на срок: один год

способ размещения надземный

Местоположение: Пермский край, г.о. Октябрьский, п.Щучье Озеро, пгт.Сарс, с.Снежное.

(адрес места размещения объектов согласно сведениям государственного кадастра недвижимости)

- Настоящее решение о размещении объектов не дает право на строительство и (или) реконструкцию объектов, не указанных в решении о размещении объектов.
- Действие решения о размещении объектов прекращается в следующих случаях:

1. срок, на который выдано решение о размещении объектов, истек;

2. объекты, о размещении которых принято решение, не эксплуатируются, а также если указанные объекты снесены или демонтированы;

3. имеются нарушения Земельного кодекса Российской Федерации и других нормативных правовых актов Российской Федерации, касающихся использования территории для размещения заявленных объектов;

4. при изъятии земельного участка для государственных или муниципальных нужд;

5. со дня предоставления земельного участка гражданину или юридическому лицу, за исключением случая, предусмотренного частью 4 статьи 39.36 Земельного кодекса Российской Федерации.

- Если использование земель привело к порче, либо уничтожению плодородного слоя почвы в границах таких земель, ООО «НПО «Импульс» обязан выполнить требования, предусмотренные ст. 39.35 Земельного кодекса РФ:

1) привести такие земли или земельные участки в состояние, пригодное для их использования в соответствии с разрешенным использованием;

2) выполнить необходимые работы по рекультивации таких земель или земельных участков.

3) при завершении земельных работ произвести восстановление проезжей части.

- ООО «НПО «Импульс» несет предусмотренную законодательством ответственность за порчу и уничтожение имущества третьих лиц, расположенного на используемых землях и под ними.

Настоящее решение подписано в двух экземплярах, имеющих равную юридическую силу.

Контроль за исполнением настоящего разрешения возлагается на председателя Комитета земельно-имущественных отношений и градостроительной деятельности администрации Октябрьского городского округа Пермского края Кулигину Н.С.

Приложение: схема предполагаемого к использованию земель.

Председатель Комитета земельно-имущественных отношений и градостроительной деятельности администрации Октябрьского городского округа Пермского края



Н.С. Кулигина

Координаты:

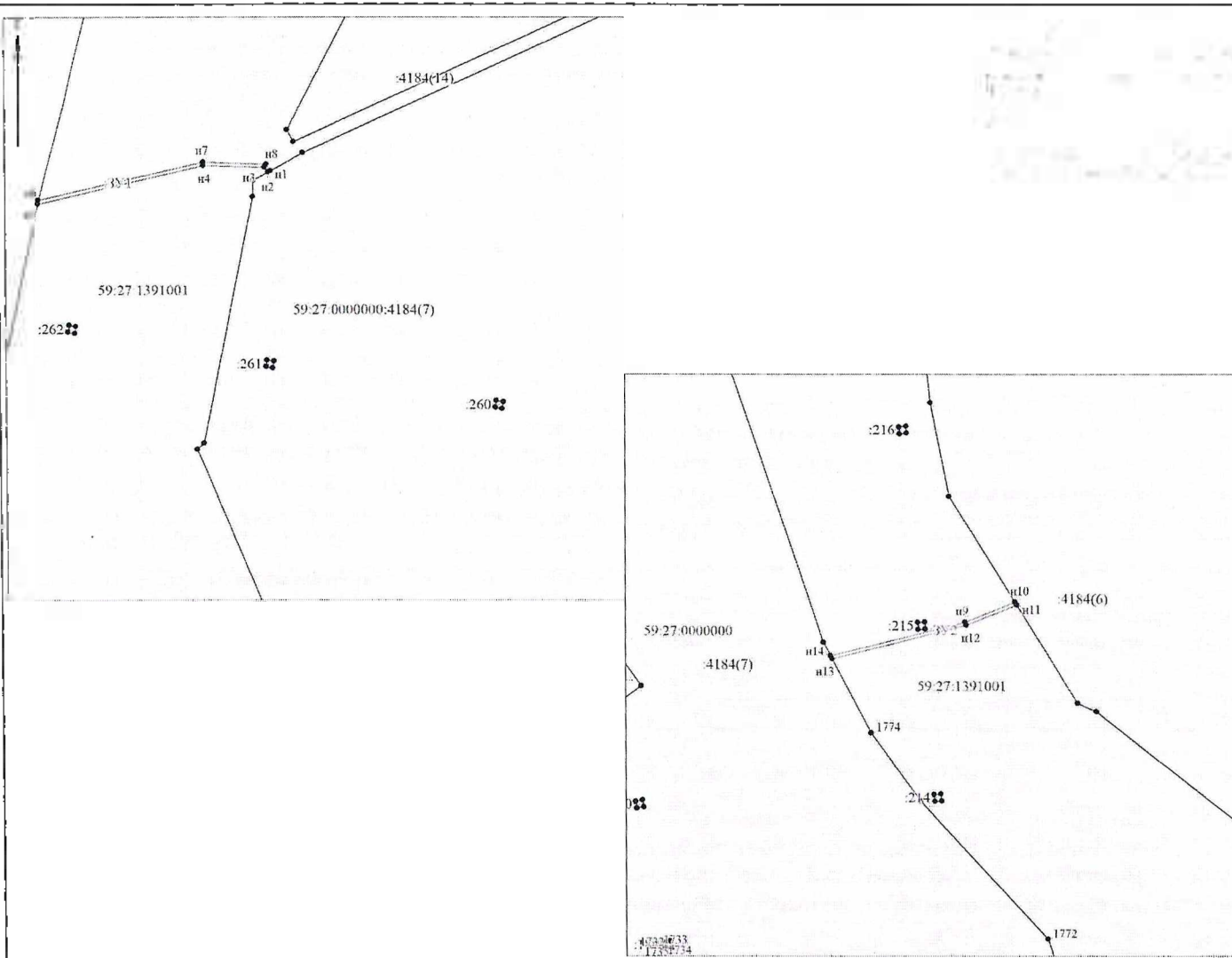
Участок: :ЗУ1
Площадь: 69 кв.м.

Название межевого знака	X, м	Y, м	Дирекционные углы	Расстояние (м)
n1	346814.47	2252955.56	240° 52' 24"	1.01
n2	346813.98	2252954.68	325° 38' 57"	1.68
n3	346815.37	2252953.73	271° 53' 27"	17.88
n4	346815.96	2252935.86	256° 54' 17"	48.85
n5	346804.89	2252988.25	12° 7' 52"	1.09
n6	346805.96	2252988.48	76° 54' 9"	48.54
n7	346816.96	2252935.76	91° 53' 15"	18.52
n8	346816.35	2252954.27	145° 32' 35"	2.28

Участок: :ЗУ2
Площадь: 56 кв.м.

Название межевого знака	X, м	Y, м	Дирекционные углы	Расстояние (м)
n9	346580.5	2254151.96	68° 20' 7"	15.55
n10	346586.24	2254166.41	148° 39' 1"	1.02
n11	346585.37	2254166.94	348° 21' 37"	15.78
n12	346579.55	2254152.27	256° 0' 31"	40.24
n13	346509.82	2254113.22	331° 26' 2"	1.02
n14	346570.72	2254112.73	76° 0' 5"	40.43

Система координат МСК-59
Система высот Балтийская

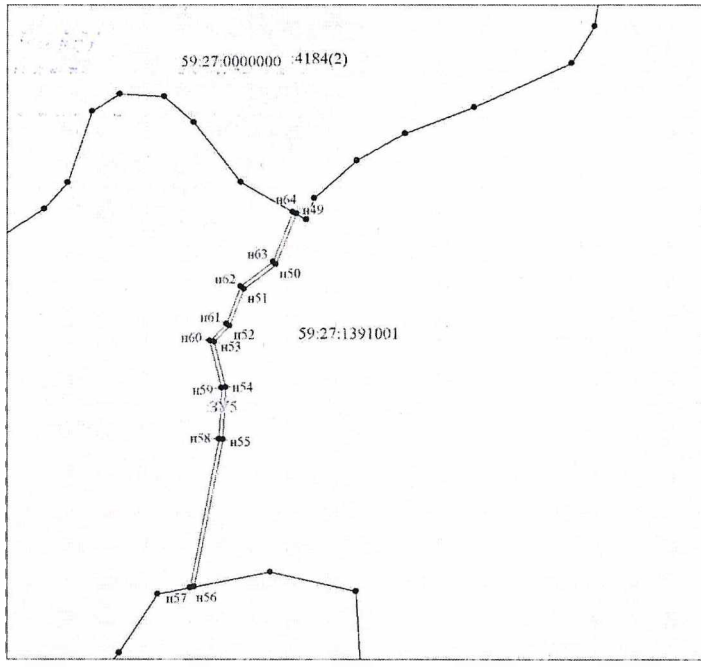
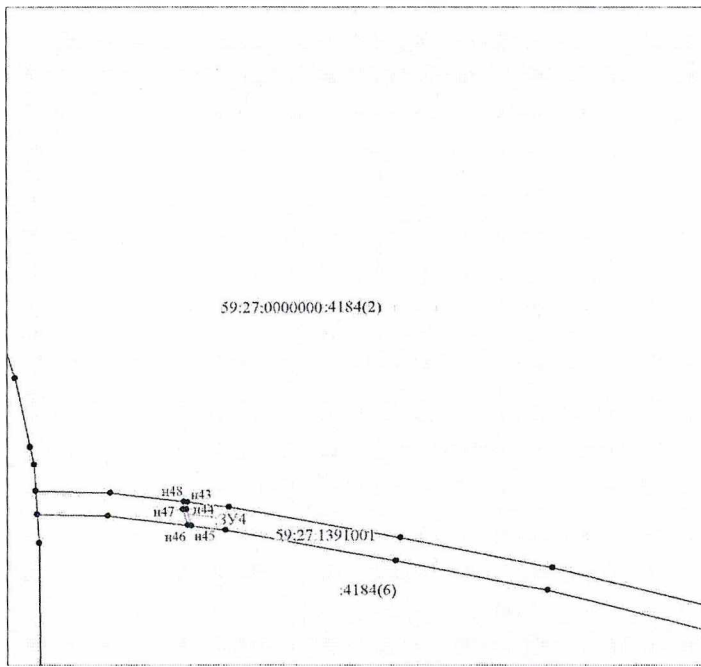


M 1:1000

Условные обозначения:

- Граница земельного участка по сведениям ГХН
- Граница испрашиваемых земельных участков земельных участков
- n1
o Характерная точка земельного участка земельного участка
- 59:27:1391001 Кадастровый квартал
- :4184 Кадастровый номер земельного участка
- запрещаемый к использованию земельный участок / :ЗУ1

						013-79-03		
						Справочное ВООС в Олонецком районе Петрозаводск. района Чародейское р-на-п. Шумяево-п.п.п. Сергеев. Система		
Изм.	Лист	№ док.	Подп.	Дата				
Разраб.	Исполнитель					Листы	1	9
						Сеть разрабатываемого ВООС на территории всего на земель. с/х, промышленности и земл. поселенческих пунктов на территории		
И. канц.	Исполнитель					ООО "Импурс"		



М 1:1000

Координаты:

Участок: 3У4
Площадь: 6 кв. м.

Система координат МСК-59
Система высот Балтийская

Наименование межевого знака	X, м	Y, м	Дирекционный угол	Расстояние (м)
n43	347605.5	2255077.4	188° 23' 37"	1.91
n44	347603.64	2255077.12	162° 34' 37"	4.50
n45	347599.37	2255078.48	277° 15' 11"	4.41
n46	347599.46	2255077.38	347° 12' 10"	4.22
n47	347603.53	2255076.1	8° 26' 12"	2.11
n48	347605.62	2255076.41	96° 54' 40"	1.00

Координаты:

Участок: 3У5
Площадь: 106 кв. м.

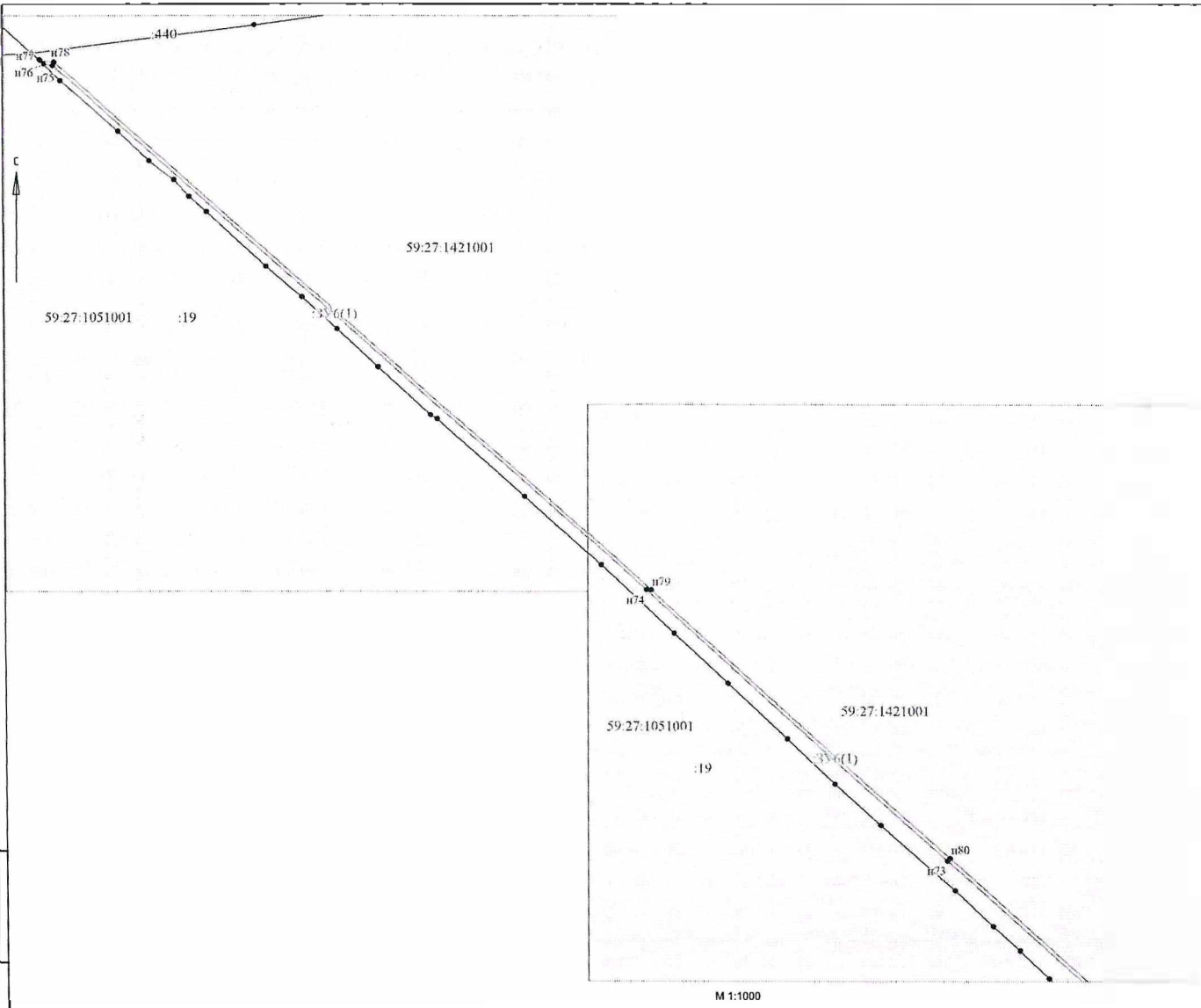
Система координат МСК-59
Система высот Балтийская

Наименование межевого знака	X, м	Y, м	Дирекционный угол	Расстояние (м)
n49	347908.16	2255142.83	201° 46' 15"	14.02
n50	347915.14	2255137.64	232° 6' 36"	10.57
n51	347908.65	2255129.29	201° 11' 23"	10.26
n52	347979.08	2255125.58	224° 51' 28"	5.70
n53	347975.04	2255121.56	163° 51' 40"	12.20
n54	347961.21	2255124.54	182° 55' 9"	13.53
n55	347949.06	2255123.85	190° 58' 26"	19.14
n56	347911.76	2255116.4	259° 0' 40"	1.05
n57	347911.06	2255115.37	10° 55' 41"	19.46
n58	347949.8	2255127.85	2° 55' 28"	13.33
n59	347967.11	2255121.54	343° 31' 52"	12.64
n60	347975.34	2255120.45	44° 47' 57"	6.06
n61	347979.64	2255124.72	27° 13' 20"	10.31
n62	347989.27	2255128.46	52° 6' 38"	10.57
n63	347993.76	2255136.8	27° 45' 17"	13.89
n64	348008.66	2255141.95	119° 36' 16"	1.01

Условные обозначения:

- Граница земельного участка по сведениям ГКН
- Граница испрашиваемых земельных участков/части земельных участков
- n1 — Характерная точка земельного участка/части земельного участка
- 59:27:1391001 — Кадастровый квартал
- 4184 — Кадастровый номер земельного участка
- — испрашиваемый к использованию земельный участок / 3У1

№ п/п, Подпись и дата, Вид и № докум., № п/п, Вид и № докум.



Координаты:

Участок: 3У6
Площадь: 974 кв. м.

Название обследованного участка	X, м	Y, м	Дирекционный угол	Расстояние (м)
n75	354241.34	2281721.52	191° 56' 59"	1.06
n76	354240.2	2281721.3	152° 48' 25"	2.31
n77	354219.51	2281719.07	264° 45' 17"	18.40
1	354157.83	2281706.75	248° 27' 11"	46.17
2	354220.8	2281657.62	247° 17' 46"	16.26
n78	354214.61	2281642.58	252° 2' 7"	26.59
n79	354206.41	2281617.29	264° 17' 20"	149.13
n70	354191.54	2281468.6	196° 52' 49"	123.22
n71	354073.63	2281432.82	309° 30' 13"	93.38
n72	354133.16	2281360.87	311° 53' 34"	113.73
n73	354229.13	2281321.88	311° 16' 18"	118.90
n74	354308.13	2281165.02	311° 38' 9"	231.97
n75	354463.25	2281091.65	279° 4' 55"	2.72
n76	354462.68	2282988.96	314° 44' 26"	1.56
n77	354463.78	2282987.85	97° 54' 12"	4.29
n78	354463.19	2282992.1	131° 38' 10"	233.31
n79	354308.18	2283166.17	111° 38' 9"	117.85
n80	354229.88	2283254.55	111° 51' 40"	141.70
n81	354133.92	2283361.52	129° 46' 9"	91.86
n82	354075.36	2283432.3	16° 52' 30"	122.38
n83	354193.47	2283467.83	84° 17' 28"	149.99
n84	354207.39	2283617.08	72° 1' 49"	26.48
n85	354215.56	2283642.27	67° 31' 38"	16.17
n86	354221.74	2283657.23	68° 29' 58"	46.66
n87	354218.84	2283701.63	85° 18' 9"	17.95
n88	354240.31	2283718.54	72° 49' 49"	3.15

Система координат МСК-59
Система высот Балтийская

Лист № 1 из 1
Масштаб: 1:1000
Дата: 14.08.2014

Условные обозначения:

- Граница земельного участка по сведениям ГКН
- Граница испрашиваемых земельных участков/части земельных участков
- Характерная точка земельного участка/части земельного участка
- 59:27:1391001 Кадастровый квартал
- 4184 Кадастровый номер земельного участка
- испрашиваемый к использованию земельный участок / ЗУ1

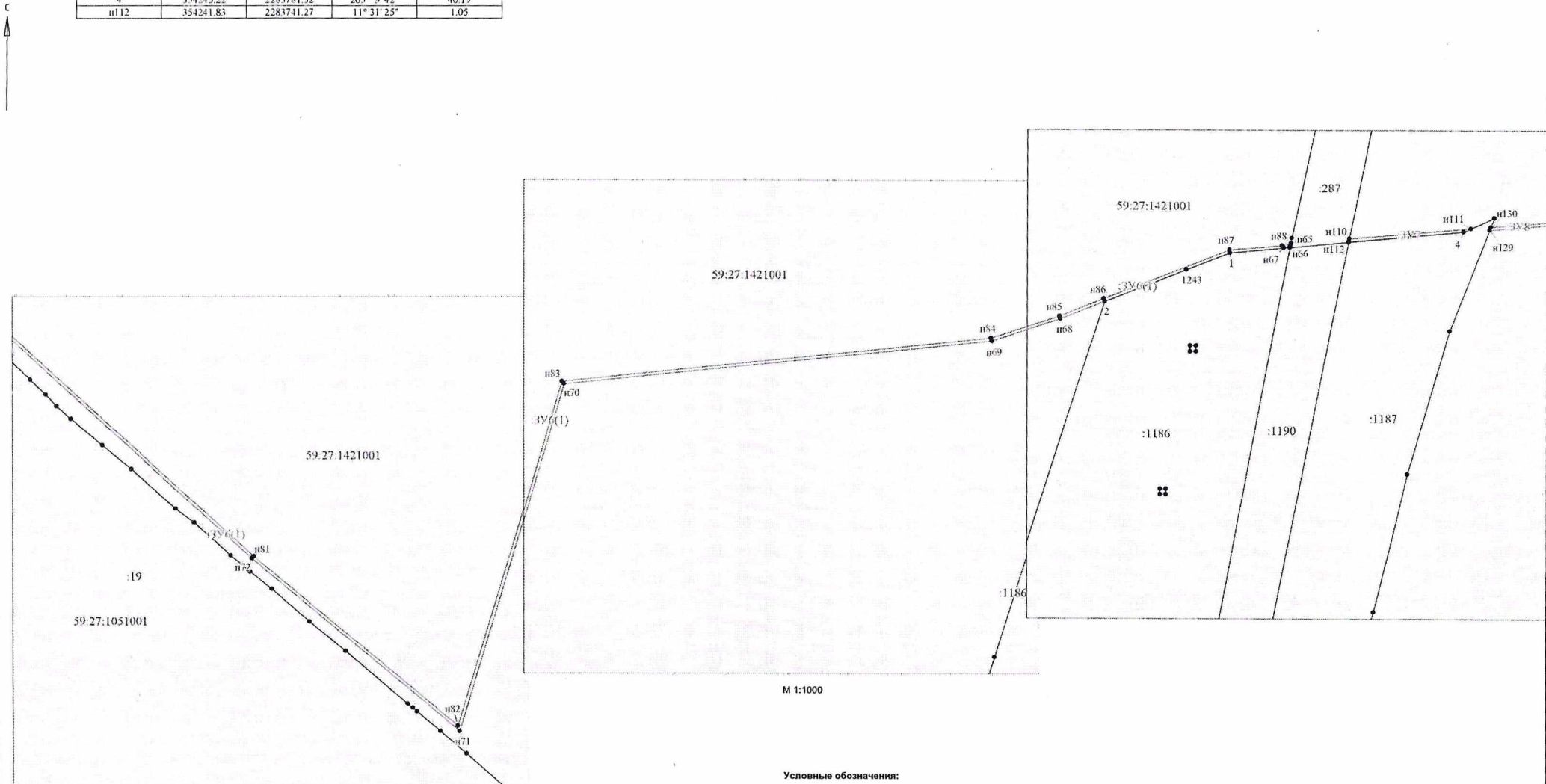


Координаты:

Участок: :ЗУ7
Площадь: 41 кв.м.

Система координат МСК-59
Система высот Балтийская

Название межевого знака	X, м	Y, м	Дирекционные углы	Расстояние (м)
n110	354242.86	2283741.48	85° 12' 42"	42.65
n111	354246.42	2283783.98	245° 43' 6"	2.92
4	354245.22	2283781.32	265° 9' 42"	40.19
n112	354241.83	2283741.27	11° 31' 25"	1.05



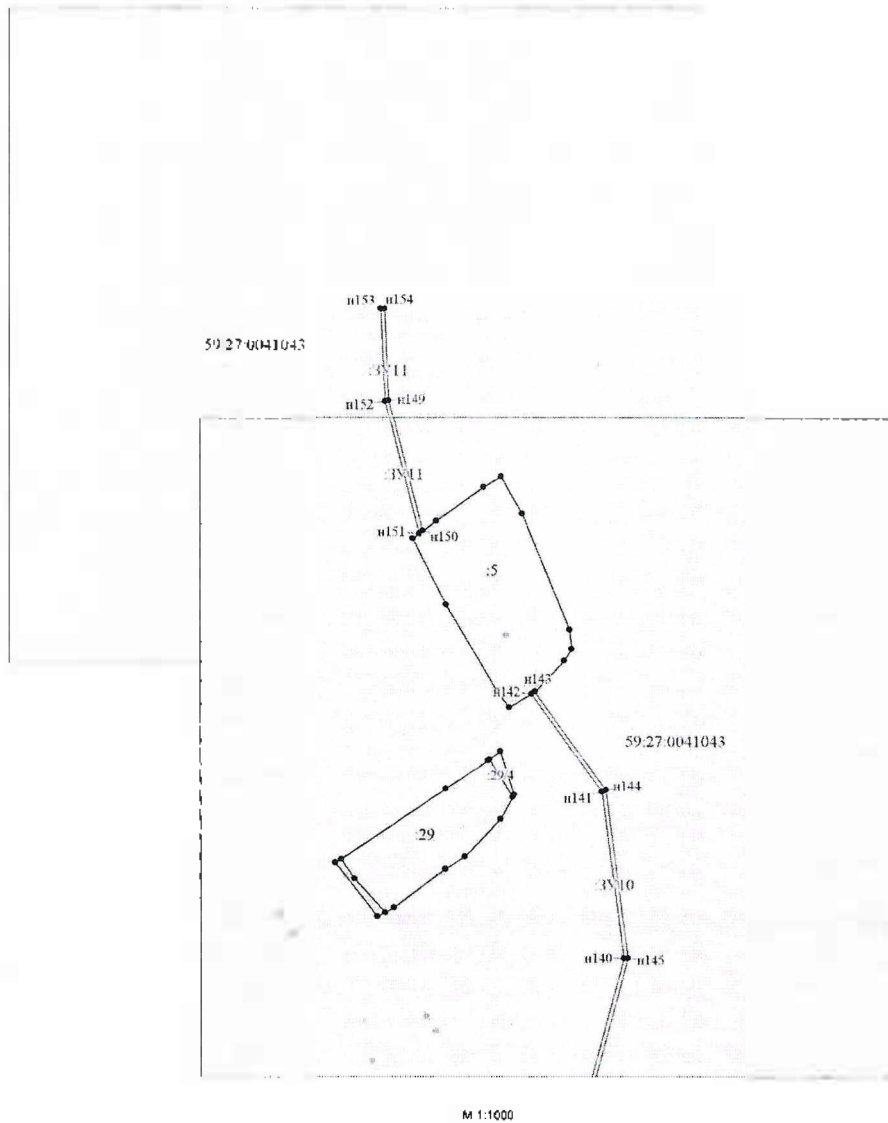
М 1:1000

Условные обозначения:

- Граница земельного участка по сведениям ГКН
- Граница испрашиваемых земельных участков/части земельных участков
- n1
o Характерная точка земельного участка/части земельного участка
- 59:27:1391001 Кадастровый квартал
- :4184 Кадастровый номер земельного участка
- запрашиваемый к использованию земельный участок / :ЗУ1

Лист № 1 из 1
Дата: 2013.08.28
Масштаб: 1:1000
Исполнитель: [неизвестно]
Проверено: [неизвестно]

№ п/п листа
 Предельная дата
 В том числе №
 № п/п листа
 Подп. и дата



Координаты:

Участок: 3У11
 Площадь: 39 кв.м

Название смежного участка	X, м	Y, м	Дирекционный угол	Расстояние (м)
n149	354008.1	2284255.68	165° 34' 48"	34.78
n150	354874.52	2284264.34	231° 33' 50"	1.09
n151	354873.87	2284265.46	345° 36' 13"	13.29
n152	354008.05	2284254.62	157° 48' 11"	24.07
n153	354932.09	2284253.56	87° 42' 33"	1.00
n154	354932.13	2284254.56	177° 19' 12"	23.96

Система координат МСК-59
 Система высот Балтийская

Условные обозначения:

- Граница земельного участка по сведениям ГРН
- Граница испрашиваемых земельных участков/частей земельных участков
- Характерная точка земельного участка/части земельного участка
- 59:27:1391001 Кадастровый квартал
- 1184 Кадастровый номер земельного участка
- испрашиваемый к использованию земельный участок / :3У1

--	--	--	--	--	--	--	--	--	--

1:1000

