

**КОМИТЕТ ЗЕМЕЛЬНО-
ИМУЩЕСТВЕННЫХ ОТНОШЕНИЙ И
ГРАДОСТРОИТЕЛЬНОЙ
ДЕЯТЕЛЬНОСТИ АДМИНИСТРАЦИИ
ОКТЯБРЬСКОГО ГОРОДСКОГО
ОКРУГА ПЕРМСКОГО КРАЯ**

ул. Тракторная, 41, пос. Октябрьский
Пермский край, 617860,
тел./факс (34266) 2-24-61
E-mail: imokt@yandex.ru
ОКПО 42836758 ОГРН 1195958041025
ИНН 5917005760, КПП 591701001

РЕШЕНИЕ № 74

**о размещении подземного газопровода давлением до 1,2 Мпа на землях,
государственная собственность на которые не разграничена**

р.п. Октябрьский Октябрьского района Пермского края

22.04.2022 г.

Комитет земельно-имущественных отношений и градостроительной деятельности администрации Октябрьского городского округа Пермского края, в лице председателя Комитета земельно-имущественных отношений и градостроительной деятельности администрации Октябрьского городского округа Пермского края Кулигиной Натальи Сергеевны, действующей на основании Положения о Комитете земельно-имущественных отношений и градостроительной деятельности администрации Октябрьского городского округа Пермского края, утвержденного решением Думы Октябрьского городского округа Пермского края от 18 декабря 2019 № 118, распоряжения Администрации Октябрьского городского округа № 25 от 09 января 2020, в соответствии со ст.ст. 39.33, 39.34, 39.35, 39.36 Земельного кодекса Российской Федерации, ст. 3.3 Федерального закона от 25 октября 2001 года № 137 - ФЗ «О введении в действие Земельного кодекса Российской Федерации», постановлением Правительства РФ от 27 ноября 2014 года № 1244 «Об утверждении Правил выдачи разрешения на использование земель или земельного участка, находящихся в государственной или муниципальной собственности», постановлением Правительства РФ от 3 декабря 2014 года № 1300 «Об утверждении перечня видов объектов, размещение которых может осуществляться на землях или земельных участках, находящихся в государственной или муниципальной собственности, без предоставления земельных участков и установления сервитутов», постановлением Правительства Пермского края от 22 июля 2015 г. № 478-п "Об утверждении Положения о порядке и условиях размещения объектов на землях или земельных участках, находящихся в государственной или муниципальной собственности, на территории Пермского края без предоставления земельных участков и установления сервитутов", на основании заявления вх. № 661 от 22.04.2022 г.,

разрешает **МКУ «Управление капитального строительства и благоустройства Октябрьского городского округа Пермского края»**, ИНН 5951899162, КПП 595101001, ОГРН 1105951000099, 617860, п. Октябрьский, ул. Тракторная, 41, тел. 8(34266)21349, email: oktmundorogi@mail.ru

размещение объекта – подземный газопровод давлением до 1,2 Мпа
(наименование объекта)

на землях, государственная собственность на которые не разграничена в кадастровых кварталах 59:27:0041053, 59:27:0041054, 59:27:0041005, 59:27:0041006, 59:27:0041059, общей площадью 1741 кв.м,

(на землях, находящихся в государственной или муниципальной собственности согласно сведениям государственного кадастра недвижимости)

на срок 1 (один) год

Местоположение: Пермский край, г.о. Октябрьский, рп.Сарс, ул.Орджоникидзе, ул.Кирова.
(адрес места размещения объектов согласно сведениям государственного кадастра недвижимости)

- Настоящее решение о размещении объектов не дает право на строительство и (или) реконструкцию объектов, не указанных в решении о размещении объектов.

- Действие решения о размещении объектов прекращается в следующих случаях:

1. срок, на который выдано решение о размещении объектов, истек;

2. объекты, о размещении которых принято решение, не эксплуатируются, а также если указанные объекты снесены или демонтированы;

3. имеются нарушения Земельного кодекса Российской Федерации и других нормативных правовых актов Российской Федерации, касающихся использования территории для размещения заявленных объектов;

4. при изъятии земельного участка для государственных или муниципальных нужд;

5. со дня предоставления земельного участка гражданину или юридическому лицу, за исключением случая, предусмотренного частью 4 статьи 39.36 Земельного кодекса Российской Федерации.

- Если использование земель привело к порче, либо уничтожению плодородного слоя почвы в границах таких земель, МКУ «Управление капитального строительства и благоустройства Октябрьского городского округа Пермского края», обязано выполнить требования, предусмотренные ст. 39.35 Земельного кодекса РФ:

1) привести такие земли или земельные участки в состояние, пригодное для их использования в соответствии с разрешенным использованием;

2) выполнить необходимые работы по рекультивации таких земель или земельных участков.

3) при завершении земельных работ произвести восстановление проезжей части.

МКУ «Управление капитального строительства и благоустройства Октябрьского городского округа Пермского края», - несет предусмотренную законодательством ответственность за порчу и уничтожение имущества третьих лиц, расположенного на используемых землях и под ними.

Настоящее решение подписано в двух экземплярах, имеющих равную юридическую силу.

Контроль за исполнением настоящего разрешения возлагается на председателя Комитета земельно-имущественных отношений и градостроительной деятельности администрации Октябрьского городского округа Пермского края Кулигину Н.С.

Приложение: схема предполагаемого к использованию земель.

Председатель Комитета земельно-имущественных отношений и градостроительной деятельности Администрации Октябрьского городского округа Пермского края



Н.С.Кулигина

Схема предполагаемых к использованию земель
или части земельного участка

Объект: Нефтепроводы и нефтепродуктопроводы диаметром DN 300 и менее, газопроводы и иные трубопроводы давлением до 1,2 Мпа для размещения которых не требуется разрешения на строительство (для размещения объекта "Строительство газопроводов высокого давления и 2 ГРПШ в п. Сарс, ул. Кирова, ул. Орджоникидзе")

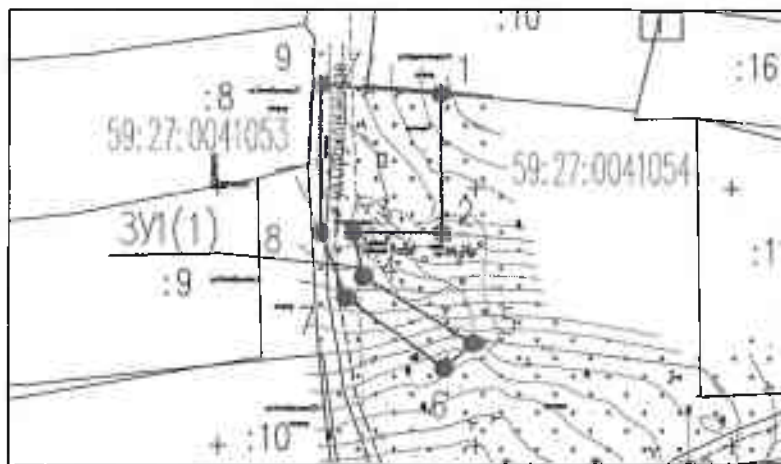
Местоположение: Пермский край, Октябрьский городской округ, п. Сарс

Площадь земель или части земельного участка 1741 м²

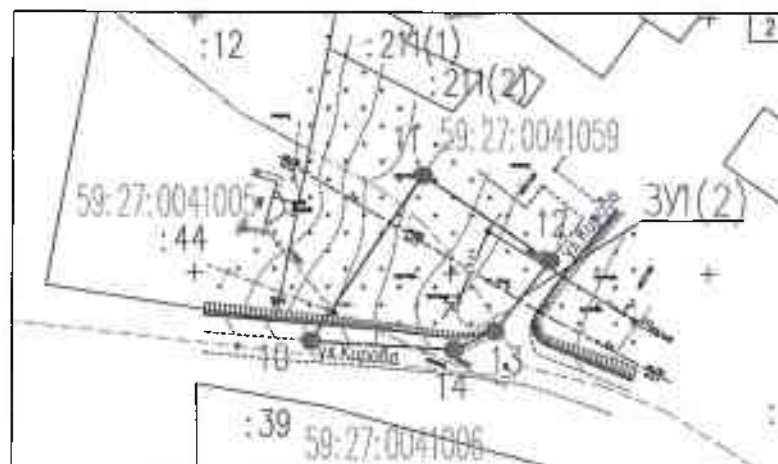
Категория земель: Земли населенных пунктов

Вид разрешенного использования земельного участка отсутствует

Приложение к решению _____
от "_____" _____ 2022г.



Масштаб 1:1000



Масштаб 1:1000

Каталог координат, м
Система координат МСК-59

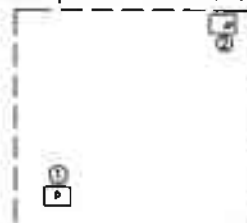
Условный номер земельного участка - :ЗУ1		
Площадь земельного участка 1741 м ²		
№ точки группы	Координаты, м	
№	X	Y
:ЗУ1(1)		
1	354668.49	2285943.17
2	354641.22	2285943.32
3	354641.22	2285926.08
4	354632.59	2285928.16
5	354619.70	2285949.51
6	354614.89	2285943.80
7	354628.49	2285924.87
8	354641.22	2285919.82
9	354670.22	2285919.82
1	354668.49	2285943.17
:ЗУ1(2)		
10	355736.73	2287022.70
11	355769.15	2287044.58
12	355752.48	2287069.28
13	355738.73	2287058.57
14	355735.18	2287050.68
10	355736.73	2287022.70

Описание границ смежных землепользователей ЗУ1:

- от точки 1 до точки 1, от точки 10 до точки 10 - земли неразграниченной муниципальной или государственной собственности;

Условные обозначения	
	- проектируемый газопровод
	- граница участка ранее учтенного в ЕГРН
	- граница земельного участка
	- граница кадастрового квартала
59:27:0041062	- кадастровый номер квартала
:11	- кадастровый номер земельного участка

Схема расположения листов



Заявитель: _____

МГ

(подпись, расшифровка подписи)

(для юридических лиц
и индивидуальных предпринимателей)