



**КОМИТЕТ ЗЕМЕЛЬНО-
ИМУЩЕСТВЕННЫХ ОТНОШЕНИЙ И
ГРАДОСТРОИТЕЛЬНОЙ
ДЕЯТЕЛЬНОСТИ АДМИНИСТРАЦИИ
ОКТЯБРЬСКОГО ГОРОДСКОГО
ОКРУГА ПЕРМСКОГО КРАЯ**

ул. Тракторная, 41, пос. Октябрьский
Пермский край, 617860,
тел./факс (34266) 2-24-61
E-mail: imokt@yandex.ru
ОКПО 42836758 ОГРН 1195958041025
ИНН 5917005760, КПП 591701001

РЕШЕНИЕ № 66

**о размещении подземного газопровода давлением до 1,2 Мпа на землях,
государственная собственность на которые не разграничена**

рп. Октябрьский

20.04.2022 г.

Комитет земельно-имущественных отношений и градостроительной деятельности администрации Октябрьского городского округа Пермского края, в лице председателя Комитета земельно-имущественных отношений и градостроительной деятельности администрации Октябрьского городского округа Пермского края Кулигиной Натальи Сергеевны, действующей на основании Положения о Комитете земельно-имущественных отношений и градостроительной деятельности администрации Октябрьского городского округа Пермского края, утвержденного решением Думы Октябрьского городского округа Пермского края от 18.12.2019 № 118, распоряжения Администрации Октябрьского городского округа № 25 от 09.01.2020, в соответствии со ст.ст. 39.33, 39.34, 39.35, 39.36 Земельного кодекса Российской Федерации, ст. 3.3 Федерального закона от 25 октября 2001 года № 137 - ФЗ «О введении в действие Земельного кодекса Российской Федерации», постановлением Правительства РФ от 27 ноября 2014 года № 1244 «Об утверждении Правил выдачи разрешения на использование земель или земельного участка, находящихся в государственной или муниципальной собственности», постановлением Правительства РФ от 3 декабря 2014 года № 1300 «Об утверждении перечня видов объектов, размещение которых может осуществляться на землях или земельных участках, находящихся в государственной или муниципальной собственности, без предоставления земельных участков и установления сервитутов», постановлением Правительства Пермского края от 22 июля 2015 г. № 478-п "Об утверждении Положения о порядке и условиях размещения объектов на землях или земельных участках, находящихся в государственной или муниципальной собственности, на территории Пермского края без предоставления земельных участков и установления сервитутов", на основании заявления вх. № 620 от 15.04.2022 г Горбуновой Анны Петровны, действующей по доверенности 59 АА №4143494 от 28.03.2022 г

(наименование уполномоченного органа, принимающего решение
о размещении объектов)

разрешает АО «Газпром газораспределение Пермь», ИНН 5902183841, КПП 590201001,
ОГРН 1025900512670 614990, г. Пермь, ул. Петропавловская, 43 тел. 8(342)218-11-00, email:
ugaz@ugaz.ru

(наименование заявителя, почтовый индекс и адрес, телефон, адрес электронной почты)
размещение объекта – подземный газопровод давлением до 1,2 Мпа
(наименование объекта)

на землях, государственная собственность на которые не разграничена в кадастровом квартале 59:27:0011004, общей площадью 3694 кв.м,

(на землях, находящихся в государственной или муниципальной собственности согласно сведениям государственного кадастра недвижимости)

на срок **1 год**

Местоположение: Пермский край, г.о. Октябрьский, рп.Октябрьский, ул.Автомобилистов, к домам № 22, 24, 31, 34, 39.

(адрес места размещения объектов согласно сведениям государственного кадастра недвижимости)

- Настоящее решение о размещении объектов не дает право на строительство и (или) реконструкцию объектов, не указанных в решении о размещении объектов.

- Действие решения о размещении объектов прекращается в следующих случаях:

1. срок, на который выдано решение о размещении объектов, истек;

2. объекты, о размещении которых принято решение, не эксплуатируются, а также если указанные объекты снесены или демонтированы;

3. имеются нарушения Земельного кодекса Российской Федерации и других нормативных правовых актов Российской Федерации, касающихся использования территории для размещения заявленных объектов;

4. при изъятии земельного участка для государственных или муниципальных нужд;

5. со дня предоставления земельного участка гражданину или юридическому лицу, за исключением случая, предусмотренного частью 4 статьи 39.36 Земельного кодекса Российской Федерации.

- Если использование земель привело к порче, либо уничтожению плодородного слоя почвы в границах таких земель, АО «Газпром газораспределение Пермь» обязано выполнить требования, предусмотренные ст. 39.35 Земельного кодекса РФ:

1) привести такие земли или земельные участки в состояние, пригодное для их использования в соответствии с разрешенным использованием;

2) выполнить необходимые работы по рекультивации таких земель или земельных участков.

3) при завершении земельных работ произвести восстановление проезжей части.

- АО «Газпром газораспределение Пермь» несет предусмотренную законодательством ответственность за порчу и уничтожение имущества третьих лиц, расположенного на используемых землях и под ними.

Настоящее решение подписано в двух экземплярах, имеющих равную юридическую силу.

Контроль за исполнением настоящего разрешения возлагается на председателя Комитета земельно-имущественных отношений и градостроительной деятельности администрации Октябрьского городского округа Пермского края Кулигину Н.С.

Приложение: схема предполагаемого к использованию земель.

Председатель Комитета земельно-имущественных отношений и градостроительной деятельности Администрации Октябрьского городского округа Пермского края



Н.С.Кулигина

Схема предполагаемых к использованию земель или части земельного участка

Каталог координат, м

Объект: Газопровод давлением до 1,2 Мпа, для размещения которого не требуется разрешения на строительство

Местоположение: расположенных по адресу: Пермский край, г.о. Октябрьский, п. Октябрьский, ул. Автомобилистов, к. домам 22, 24, 31, 34, 39

Площадь земель или части земельного участка, кв.м.: 3694

Категория земель: земли населенных пунктов

Вид разрешенного использования:

Условные обозначения:

Описание границ смежных землепользователей:

От точки н1 до точки н2 - земельный участок кадастровым номером 59:27:0011004:364

От точки н2 до точки н6 - земли общего пользования

От точки н6 до точки н7 - земельный участок кадастровым номером 59:27:0011004:360

От точки н7 до точки н14 - земли общего пользования

От точки н14 до точки н21 - земельный участок кадастровым номером 59:27:0011004:712

От точки н21 до точки н25 - земли общего пользования

От точки н25 до точки н26 - земельный участок кадастровым номером 59:27:0011004:358









От точки н26 до точки н29 - земли общего пользования

От точки н29 до точки н30 - земельный участок кадастровым номером 59:27:0011004:366

От точки н30 до точки н34 - земли общего пользования

От точки н34 до точки н35 - земельный участок кадастровым номером 59:27:0011004:370

От точки н35 до точки н1 - земли общего пользования

-  - предполагаемый участок земель, на которых планируется размещение объекта
-  - границы и номер земельного участка, сведения о которых внесены в ЕГРН
-  - границы и номер объекта капитального строительства, сведения о которых внесены в ЕГРН
-  - зоны с особыми условиями использования территории, сведения о которых внесены в ЕГРН
-  - обозначение заправливаемого земельного участка
-  н1 - характерная точка границ земель или части земельного участка
-  - номер кадастрового квартала
-  - граница кадастрового квартала

№ точки границы	X	Y
н1	352355.30	2288969.75
н2	352357.95	2288973.98
н3	352352.37	2288977.50
н4	352365.18	2288998.16
н5	352422.63	2289091.20
н6	352428.90	2289087.13
н7	352431.48	2289091.25
н8	352425.25	2289095.42
н9	352477.78	2289178.78
н10	352584.31	2289110.99
н11	352586.95	2289115.23
н12	352478.35	2289184.34
н13	352445.89	2289205.84
н14	352257.85	2289331.73
н15	352257.69	2289331.84
н16	352264.60	2289342.92
н17	352250.72	2289352.07
н18	352247.96	2289347.91
н19	352257.95	2289341.27
н20	352250.77	2289330.46
н21	352255.23	2289327.47
н22	352443.11	2289201.68
н23	352473.56	2289181.46
н24	352455.60	2289153.26
н25	352439.70	2289162.73
н26	352437.04	2289158.45
н27	352452.93	2289149.02
н28	352431.50	2289114.81
н29	352415.90	2289124.66
н30	352413.24	2289120.46
н31	352428.85	2289110.58
н32	352360.92	2289000.80
н33	352353.26	2288988.43
н34	352336.71	2288998.34
н35	352334.05	2288994.09
н36	352350.62	2288984.18
н37	352344.44	2288974.21
н38	352348.68	2288971.57
н39	352349.73	2288973.26
н1	352355.30	2288969.75



Масштаб 1:2200

/ Горбунова А.П.

Заявитель: _____ (подпись, расшифровка подписи)

МП

(для юридических лиц и индивидуальных предпринимателей)