



**КОМИТЕТ ЗЕМЕЛЬНО-  
ИМУЩЕСТВЕННЫХ ОТНОШЕНИЙ И  
ГРАДОСТРОИТЕЛЬНОЙ  
ДЕЯТЕЛЬНОСТИ АДМИНИСТРАЦИИ  
ОКТЯБРЬСКОГО ГОРОДСКОГО  
ОКРУГА ПЕРМСКОГО КРАЯ**

ул. Тракторная, 41, пос. Октябрьский  
Пермский край, 617860,  
тел./факс (34266) 2-24-61  
E-mail: imokt@yandex.ru  
ОКПО 42836758 ОГРН 1195958041025  
ИНН 5917005760, КПП 591701001

**РЕШЕНИЕ № 59**

**о размещении подземного газопровода давлением до 1,2 Мпа на землях,  
государственная собственность на которые не разграничена**

рп. Октябрьский

04.04.2022 г.

Комитет земельно-имущественных отношений и градостроительной деятельности администрации Октябрьского городского округа Пермского края, в лице председателя Комитета земельно-имущественных отношений и градостроительной деятельности администрации Октябрьского городского округа Пермского края Кулигиной Натальи Сергеевны, действующей на основании Положения о Комитете земельно-имущественных отношений и градостроительной деятельности администрации Октябрьского городского округа Пермского края, утвержденного решением Думы Октябрьского городского округа Пермского края от 18.12.2019 № 118, распоряжения Администрации Октябрьского городского округа № 25 от 09.01.2020, в соответствии со ст.ст. 39.33, 39.34, 39.35, 39.36 Земельного кодекса Российской Федерации, ст. 3.3 Федерального закона от 25 октября 2001 года № 137 - ФЗ «О введении в действие Земельного кодекса Российской Федерации», постановлением Правительства РФ от 27 ноября 2014 года № 1244 «Об утверждении Правил выдачи разрешения на использование земель или земельного участка, находящихся в государственной или муниципальной собственности», постановлением Правительства РФ от 3 декабря 2014 года № 1300 «Об утверждении перечня видов объектов, размещение которых может осуществляться на землях или земельных участках, находящихся в государственной или муниципальной собственности, без предоставления земельных участков и установления сервитутов», постановлением Правительства Пермского края от 22 июля 2015 г. № 478-п "Об утверждении Положения о порядке и условиях размещения объектов на землях или земельных участках, находящихся в государственной или муниципальной собственности, на территории Пермского края без предоставления земельных участков и установления сервитутов", на основании заявления вх. № 540 от 01.04.2022 г Офишкиной Ирины Валентиновны, действующей по доверенности № 1528 от 16.07.2021 г

(наименование уполномоченного органа, принимающего решение  
о размещении объектов)

разрешает АО «Газпром газораспределение Пермь», ИНН 5902183841, КПП 590201001,  
ОГРН 1025900512670 614990, г. Пермь, ул. Петропавловская, 43 тел. 8(342)218-11-00, email:  
ugaz@ugaz.ru

(наименование заявителя, почтовый индекс и адрес, телефон, адрес электронной почты)

**размещение объекта – подземный газопровод давлением до 1,2 Мпа**  
(наименование объекта)

на землях, государственная собственность на которые не разграничена в кадастровом квартале 59:27:0011100 и на части земельного участка с кадастровым номером 59:27:000000:4652, общей площадью 3785 кв.м,

(на землях, находящихся в государственной или муниципальной собственности согласно сведениям государственного кадастра недвижимости)

на срок **1 год**

**Местоположение:** Пермский край, г.о. Октябрьский, рп.Октябрьский, ул.Песочная, к дому № 1,4,6,12, ул.Озерная, к дому № 2,3,7,19.

(адрес места размещения объектов согласно сведениям государственного кадастра недвижимости)

- Настоящее решение о размещении объектов не дает право на строительство и (или) реконструкцию объектов, не указанных в решении о размещении объектов.

- Действие решения о размещении объектов прекращается в следующих случаях:

1. срок, на который выдано решение о размещении объектов, истек;

2. объекты, о размещении которых принято решение, не эксплуатируются, а также если указанные объекты снесены или демонтированы;

3. имеются нарушения Земельного кодекса Российской Федерации и других нормативных правовых актов Российской Федерации, касающихся использования территории для размещения заявленных объектов;

4. при изъятии земельного участка для государственных или муниципальных нужд;

5. со дня предоставления земельного участка гражданину или юридическому лицу, за исключением случая, предусмотренного частью 4 статьи 39.36 Земельного кодекса Российской Федерации.

- Если использование земель привело к порче, либо уничтожению плодородного слоя почвы в границах таких земель, АО «Газпром газораспределение Пермь» обязано выполнить требования, предусмотренные ст. 39.35 Земельного кодекса РФ:

1) привести такие земли или земельные участки в состояние, пригодное для их использования в соответствии с разрешенным использованием;

2) выполнить необходимые работы по рекультивации таких земель или земельных участков.

3) при завершении земельных работ произвести восстановление проезжей части.

- АО «Газпром газораспределение Пермь» несет предусмотренную законодательством ответственность за порчу и уничтожение имущества третьих лиц, расположенного на используемых землях и под ними.

Настоящее решение подписано в двух экземплярах, имеющих равную юридическую силу.

Контроль за исполнением настоящего разрешения возлагается на председателя Комитета земельно-имущественных отношений и градостроительной деятельности администрации Октябрьского городского округа Пермского края Кулигину Н.С.

**Приложение:** схема предполагаемого к использованию земель.

Председатель Комитета земельно-имущественных отношений и градостроительной деятельности Администрации Октябрьского городского округа Пермского края



Н.С.Кулигина

**Схема предполагаемых к использованию земель или части земельного участка**

Объект: Газопровод давлением до 1,2 Мпа, для размещения которого не требуется разрешения на строительство

Местоположение: расположенный по адресу: Пермский край, Октябрьский г.о., п. Октябрьский, ул. Пересыльная, к домам 1, 4, 6, 12, ул. Озёрная, к домам 2, 3, 7, 19

Площадь земель или части земельного участка, кв.м.: 3785

Категория земель: земли населенных пунктов

Вид разрешенного использования:

Описание грани смежных землепользователей:

От точки н1 до точки н2 - земельный участок с кадастровым номером 59:27:0011100:139

От точки н2 до точки н27 - земельный участок с кадастровым номером 59:27:0000000:4652

От точки н27 до точки н29 - земельный участок с кадастровым номером 59:27:0011100:90

От точки н29 до точки н34 - земельный участок с кадастровым номером 59:27:0000000:4652

От точки н34 до точки н35 - земельный участок с кадастровым номером 59:27:0011100:78

От точки н35 до точки н39 - земельный участок с кадастровым номером 59:27:0000000:4652

От точки н39 до точки н40 - земля общего пользования

От точки н40 до точки н42 - земельный участок с кадастровым номером 59:27:0011100:80

От точки н42 до точки н43 - земля общего пользования

От точки н43 до точки н48 - земельный участок с кадастровым номером 59:27:0000000:4652

От точки н48 до точки н49 - земельный участок с кадастровым номером 59:27:0011100:155









От точки н49 до точки н64 - земельный участок с кадастровым номером 59:27:0000000:4652

От точки н64 до точки н65 - земельный участок с кадастровым номером 59:27:0011100:82

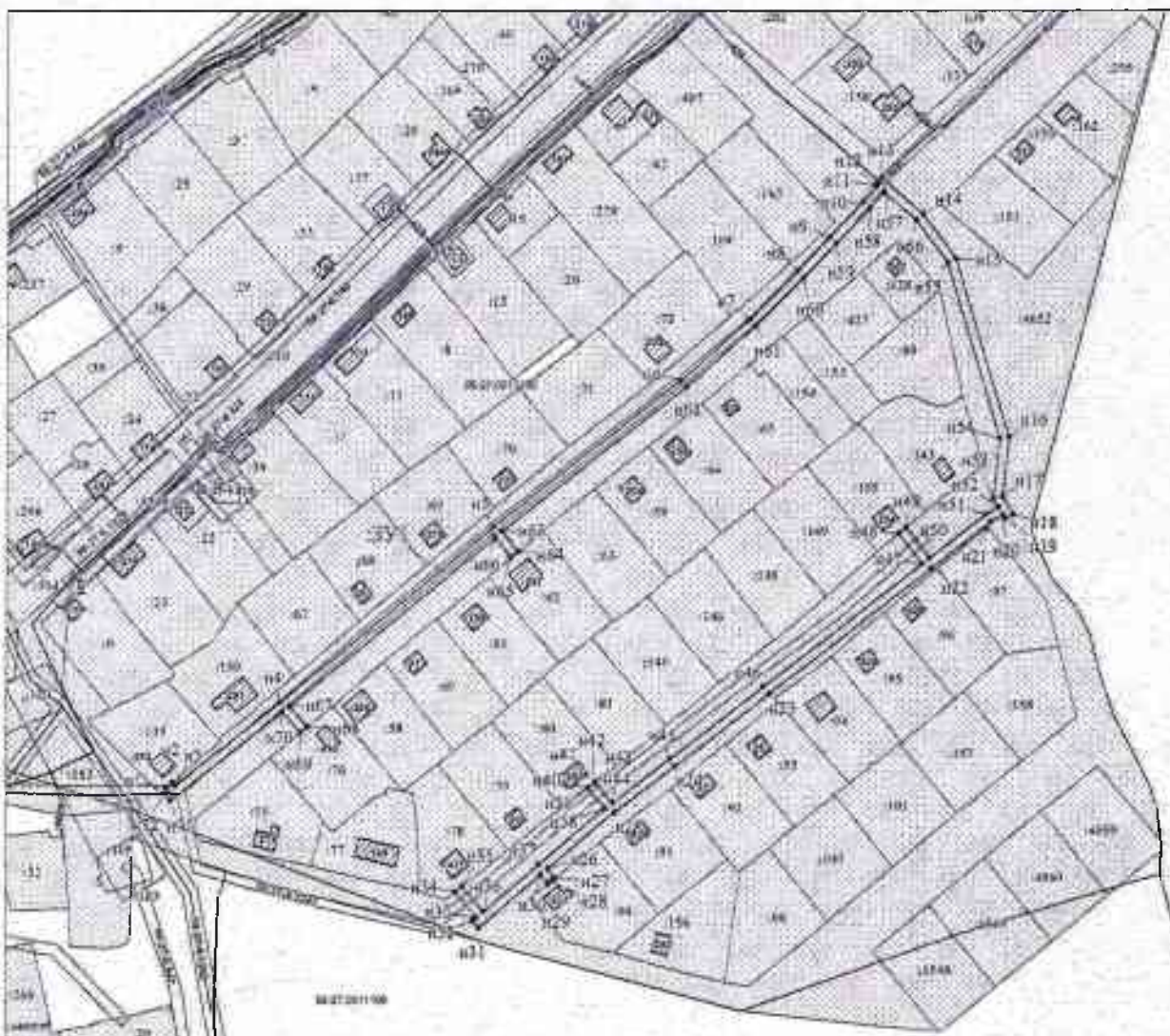
От точки н65 до точки н68 - земельный участок с кадастровым номером 59:27:0000000:4652

От точки н68 до точки н69 - земельный участок с кадастровым номером 59:27:0011100:76

От точки н69 до точки н1 - земельный участок с кадастровым номером 59:27:0011100:139

- Условные обозначения:**
-  - предполагаемый участок земель, на которых планируется размещение объекта
  -  - границы и номер земельного участка, сведения о которых внесены в ЕГРН
  -  - границы и номер объекта капитального строительства, сведения о которых внесены в ЕГРН
  -  - зоны с особыми условиями использования территории, сведения о которых внесены в ЕГРН
  -  - обозначение запрашиваемого земельного участка
  -  - характерная точка грани земель или части земельного участка
  -  - номер кадастрового квартала
  -  - граница кадастрового квартала

Каталог координат, м			Каталог координат, м		
№ точки границы	X	Y	№ точки границы	X	Y
н1	350425.87	2291424.10	н38	350416.50	2291419.26
н2	350428.38	2291427.07	н39	350425.77	2291611.96
н3	350427.09	2291428.26	н40	350425.87	2291611.88
н4	350464.39	2291478.66	н41	350428.24	2291614.87
н5	350540.77	2291569.73	н42	350428.33	2291615.02
н6	350666.28	2291651.27	н43	350428.23	2291615.12
н7	350633.35	2291681.30	н44	350419.02	2291622.26
н8	350654.33	2291702.04	н45	350438.69	2291647.20
н9	350668.91	2291716.41	н46	350470.92	2291687.88
н10	350684.10	2291731.42	н47	350524.76	2291757.91
н11	350691.06	2291737.45	н48	350538.00	2291747.59
н12	350691.73	2291736.68	н49	350540.57	2291750.70
н13	350694.75	2291739.30	н50	350527.20	2291761.09
н14	350678.99	2291757.55	н51	350546.46	2291786.10
н15	350659.62	2291772.32	н52	350549.62	2291791.65
н16	350580.76	2291796.18	н53	350553.64	2291789.32
н17	350554.51	2291795.43	н54	350580.38	2291792.12
н18	350546.41	2291798.07	н55	350657.78	2291768.70
н19	350544.43	2291794.61	н56	350676.23	2291754.62
н20	350546.16	2291793.62	н57	350688.44	2291740.46
н21	350543.12	2291788.34	н58	350681.38	2291714.36
н22	350522.83	2291761.95	н59	350666.10	2291719.26
н23	350467.76	2291690.33	н60	350651.53	2291704.89
н24	350435.53	2291649.68	н61	350630.45	2291684.05
н25	350414.65	2291629.30	н62	350603.24	2291653.86
н26	350390.38	2291594.36	н63	350538.90	2291573.80
н27	350386.24	2291597.56	н64	350530.27	2291580.73
н28	350385.02	2291595.90	н65	350527.73	2291577.62
н29	350383.80	2291594.40	н66	350536.39	2291570.69
н30	350387.81	2291591.30	н67	350462.37	2291478.80
н31	350364.67	2291563.89	н68	350453.44	2291486.76
н32	350367.73	2291561.27	н69	350450.96	2291483.64
н33	350369.03	2291562.81	н70	350460.06	2291475.68
н34	350380.29	2291553.40	н71	350420.28	2291426.18
н35	350382.71	2291556.50	н72	350423.40	2291423.67
н36	350371.50	2291568.36	н73	350424.60	2291425.16
н37	350392.21	2291549.32	н74	350423.81	2291424.10



Масштаб 1:1500

Землепользователь: / Офисшина И.В.  
 (подпись, расшифровка подписи)  
 МП  
 (для юридических лиц  
 и индивидуальных предпринимателей)