



**КОМИТЕТ ЗЕМЕЛЬНО-
ИМУЩЕСТВЕННЫХ ОТНОШЕНИЙ И
ГРАДОСТРОИТЕЛЬНОЙ
ДЕЯТЕЛЬНОСТИ АДМИНИСТРАЦИИ
ОКТЯБРЬСКОГО ГОРОДСКОГО
ОКРУГА ПЕРМСКОГО КРАЯ**

ул. Тракторная, 41, пос. Октябрьский
Пермский край, 617860,
тел./факс (34266) 2-24-61
E-mail: imokt@yandex.ru
ОКПО 42836758 ОГРН 1195958041025
ИНН 5917005760, КПП 591701001

РЕШЕНИЕ № 36

**о размещении линии связи, линейно-кабельные сооружения связи и иные
сооружения связи, для размещения которых не требуется разрешения на
строительство**

пг. Октябрьский

21.02.2022 г.

Комитет земельно-имущественных отношений и градостроительной деятельности администрации Октябрьского городского округа Пермского края, в лице председателя Комитета земельно-имущественных отношений и градостроительной деятельности администрации Октябрьского городского округа Пермского края Кулигиной Натальи Сергеевны, действующей на основании Положения о Комитете земельно-имущественных отношений и градостроительной деятельности администрации Октябрьского городского округа Пермского края, утвержденного решением Думы Октябрьского городского округа Пермского края от 18.12.2019 № 118, распоряжения Администрации Октябрьского городского округа № 25 от 09.01.2020, в соответствии со ст.ст. 39.33, 39.34, 39.35, 39.36 Земельного кодекса Российской Федерации, ст. 3.3 Федерального закона от 25 октября 2001 года № 137 - ФЗ «О введении в действие Земельного кодекса Российской Федерации», постановлением Правительства РФ от 27 ноября 2014 года № 1244 «Об утверждении Правил выдачи разрешения на использование земель или земельного участка, находящихся в государственной или муниципальной собственности», постановлением Правительства РФ от 3 декабря 2014 года № 1300 «Об утверждении перечня видов объектов, размещение которых может осуществляться на землях или земельных участках, находящихся в государственной или муниципальной собственности, без предоставления земельных участков и установления сервитутов», постановлением Правительства Пермского края от 22 июля 2015 г. № 478-п "Об утверждении Положения о порядке и условиях размещения объектов на землях или земельных участках, находящихся в государственной или муниципальной собственности, на территории Пермского края без предоставления земельных участков и установления сервитутов", на основании заявления вх. № 208 от 07 февраля 2022 г. Свинцова Владимира Александровича, действующего по доверенности в интересах ПАО «Ростелеком» от 31.01.2022 г. №0501/29/6/22

(наименование уполномоченного органа, принимающего решение
о размещении объектов)

разрешает ПАО «Ростелеком»

ИНН 770749388, ОГРН 1027700198767 614060, г. Пермь, ул. Крупской, д. 2 тел.
8(342)2121213, email: vladimir.svintsov@external.tele2.ru

(наименование заявителя, почтовый индекс и адрес, телефон, адрес электронной почты)

размещение **объекта** — **антенно-мачтовое** **сооружение**
(наименование объекта)

на землях, государственная собственность на которые не разграничена в кадастровом квартале 59:27:0161001 общей площадью 81 кв.м,

(на землях, находящихся в государственной или муниципальной собственности согласно сведениям государственного кадастра недвижимости)

на срок: бессрочно

способ размещения наземный

Местоположение: Пермский край, г.о. Октябрьский, д. Бикбай

(адрес места размещения объектов согласно сведениям государственного кадастра недвижимости)

- Настоящее решение о размещении объектов не дает право на строительство и (или) реконструкцию объектов, не указанных в решении о размещении объектов.

- Действие решения о размещении объектов прекращается в следующих случаях:

1. срок, на который выдано решение о размещении объектов, истек;

2. объекты, о размещении которых принято решение, не эксплуатируются, а также если указанные объекты снесены или демонтированы;

3. имеются нарушения Земельного кодекса Российской Федерации и других нормативных правовых актов Российской Федерации, касающихся использования территории для размещения заявленных объектов;

4. при изъятии земельного участка для государственных или муниципальных нужд;

5. со дня предоставления земельного участка гражданину или юридическому лицу, за исключением случая, предусмотренного частью 4 статьи 39.36 Земельного кодекса Российской Федерации.

- Если использование земель привело к порче, либо уничтожению плодородного слоя почвы в границах таких земель, Комитет земельно-имущественных отношений и градостроительной деятельности администрации Октябрьского городского округа Пермского края обязан выполнить требования, предусмотренные ст. 39.35 Земельного кодекса РФ:

1) привести такие земли или земельные участки в состояние, пригодное для их использования в соответствии с разрешенным использованием;

2) выполнить необходимые работы по рекультивации таких земель или земельных участков.

3) при завершении земельных работ произвести восстановление проезжей части.

- Комитет земельно-имущественных отношений и градостроительной деятельности администрации Октябрьского городского округа Пермского края несет предусмотренную законодательством ответственность за порчу и уничтожение имущества третьих лиц, расположенного на используемых землях и под ними.

Настоящее решение подписано в двух экземплярах, имеющих равную юридическую силу.

Контроль за исполнением настоящего разрешения возлагается на председателя Комитета земельно-имущественных отношений и градостроительной деятельности администрации Октябрьского городского округа Пермского края Кулигину Н.С.

Приложение: схема предполагаемого к использованию земель.

Председатель Комитета земельно-имущественных отношений и градостроительной деятельности администрации Октябрьского городского округа Пермского края



Н.С. Кулигина

СХЕМА ПРЕДПОЛАГАЕМЫХ К ИСПОЛЬЗОВАНИЮ ЗЕМЕЛЬ ИЛИ ЧАСТИ ЗЕМЕЛЬНОГО УЧАСТКА

Объект: Линии связи, хвостово-кабельные сооружения связи и иные сооружения связи, для размещения которых не требуется разрешения на строительство.

Местоположение: Пермский край, Октябрьский район, д. Бюсбай, ул. Центральная, 75 метров северо-восточнее д.27, в кадастровом квартале 59:27:0161001.

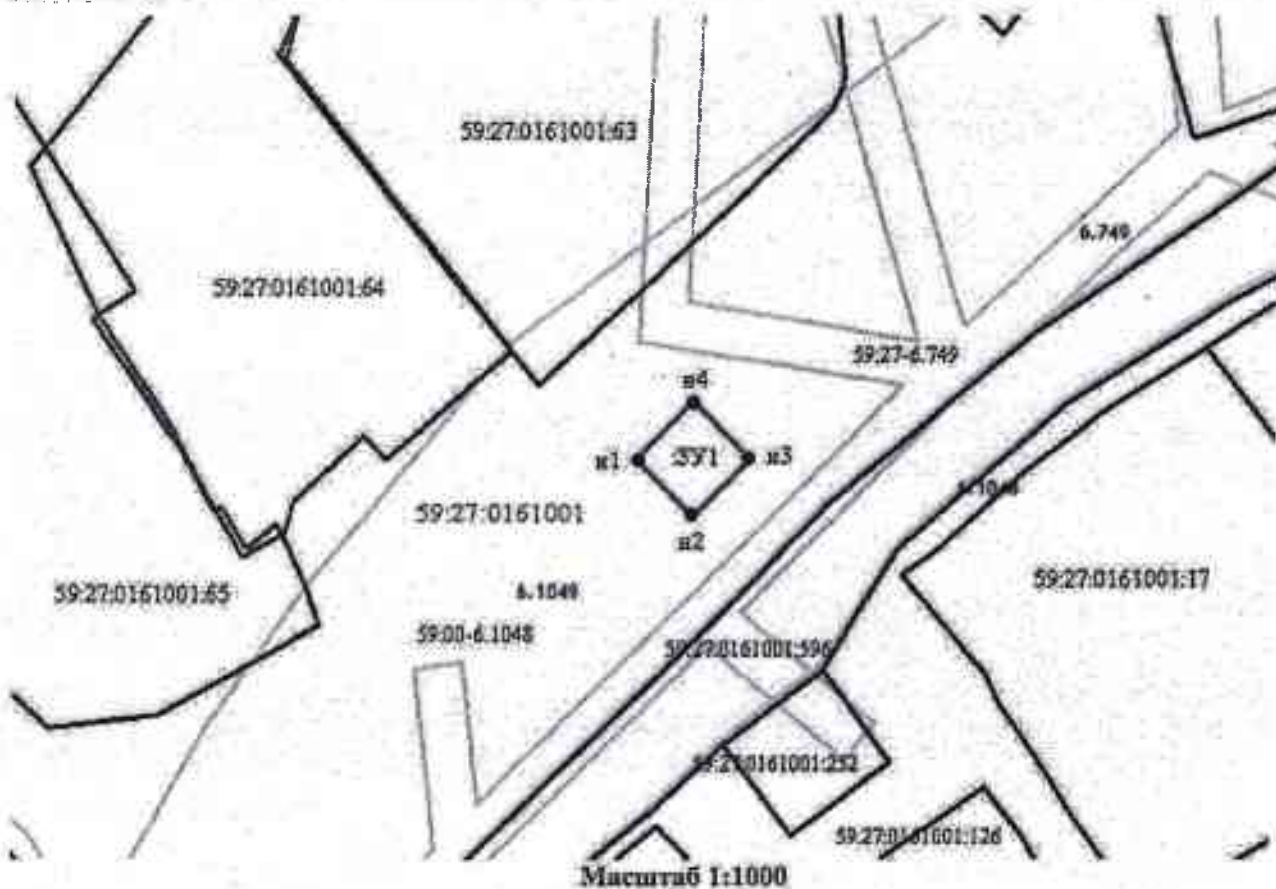
Площадь земель или части земельного участка, кв. м 81 кв.м.

Условный номер земельного участка: 3У1

Категория земель: земли населенных пунктов


Вид разрешенного использования: под размещение АМС

Обозначение характерных точек границы	Координаты, м (МСК-59)	
	X	Y
1	2	3
n1	378948.09	2260703.85
n2	378941.64	2260710.02
n3	378947.47	2260716.65
n4	378954.25	2260710.72
n1	378948.09	2260703.85






Описание границ смежных землепользователей:

от т. n1 до т. n1 - земли населенных пунктов;

Заявитель: Свищов С.А. 

М.П.

Условные обозначения:

-  - проектируемая граница земельного участка
-  - граница земельного участка по сведениям ГКН
-  - граница территориальной зоны (зоны с особыми условиями использования территорий)
- 59:27:0161001 - номер кадастрового квартала
- *1 - поворотная точка границы образуемого участка
- 59:00-6.1048 - учетный номер территориальной зоны (зоны с особыми условиями использования территорий)