



**КОМИТЕТ ЗЕМЕЛЬНО-
ИМУЩЕСТВЕННЫХ ОТНОШЕНИЙ И
ГРАДОСТРОИТЕЛЬНОЙ
ДЕЯТЕЛЬНОСТИ АДМИНИСТРАЦИИ
ОКТЯБРЬСКОГО ГОРОДСКОГО
ОКРУГА ПЕРМСКОГО КРАЯ**

ул. Тракторная, 41, пос. Октябрьский
Пермский край, 617860,
тел./факс (34266) 2-24-61
E-mail: imokt@yandex.ru
ОКПО 42836758 ОГРН 1195958041025
ИНН 5917005760, КПП 591701001

РЕШЕНИЕ № 199

**о размещении подземного газопровода давлением до 1,2 Мпа на землях,
государственная собственность на которые не разграничена**

рп. Октябрьский

13.09.2022 г.

Комитет земельно-имущественных отношений и градостроительной деятельности администрации Октябрьского городского округа Пермского края, в лице председателя Комитета земельно-имущественных отношений и градостроительной деятельности администрации Октябрьского городского округа Пермского края Мережниковой Екатерины Юрьевны, действующей на основании Положения о Комитете земельно-имущественных отношений и градостроительной деятельности администрации Октябрьского городского округа Пермского края, утвержденного решением Думы Октябрьского городского округа Пермского края от 18.12.2019 № 118, распоряжения Администрации Октябрьского городского округа № 199 от 13.09.2022, в соответствии со ст.ст. 39.33, 39.34, 39.35, 39.36 Земельного кодекса Российской Федерации, ст. 3.3 Федерального закона от 25 октября 2001 года № 137 - ФЗ «О введении в действие Земельного кодекса Российской Федерации», постановлением Правительства РФ от 27 ноября 2014 года № 1244 «Об утверждении Правил выдачи разрешения на использование земель или земельного участка, находящихся в государственной или муниципальной собственности», постановлением Правительства РФ от 3 декабря 2014 года № 1300 «Об утверждении перечня видов объектов, размещение которых может осуществляться на землях или земельных участках, находящихся в государственной или муниципальной собственности, без предоставления земельных участков и установления сервитутов», постановлением Правительства Пермского края от 22 июля 2015 г. № 478-п "Об утверждении Положения о порядке и условиях размещения объектов на землях или земельных участках, находящихся в государственной или муниципальной собственности, на территории Пермского края без предоставления земельных участков и установления сервитутов", на основании заявления вх. № 1569 от 12.09.2022 г Горбуновой Анны Петровны, действующей по доверенности № 59АА 4143494 от 28.03.2022 г

(наименование уполномоченного органа, принимающего решение
о размещении объектов)

разрешает АО «Газпром газораспределение Пермь», ИНН 5902183841, КПП 590201001,
ОГРН 1025900512670 614990, г. Пермь, ул. Петропавловская, 43 тел. 8(342)218-11-00, email:
ugaz@ugaz.ru

(наименование заявителя, почтовый индекс и адрес, телефон, адрес электронной почты)

размещение объекта – подземный газопровод давлением до 1,2 Мпа

(наименование объекта)

на землях, государственная собственность на которые не разграничена в кадастровом квартале 59:27:0011100, и на части земельного участка с кадастровым номером 59:27:0000000:4652, общей площадью 77 кв.м,

(на землях, находящихся в государственной или муниципальной собственности согласно сведениям государственного кадастра недвижимости)

на срок **1 год**

Местоположение: Пермский край, г.о. Октябрьский, пгт. Октябрьский, ул. Песочная, к дому 22, кв. 1.

(адрес места размещения объектов согласно сведениям государственного кадастра недвижимости)

- Настоящее решение о размещении объектов не дает право на строительство и (или) реконструкцию объектов, не указанных в решении о размещении объектов.

- Действие решения о размещении объектов прекращается в следующих случаях:

1. срок, на который выдано решение о размещении объектов, истек;
2. объекты, о размещении которых принято решение, не эксплуатируются, а также если указанные объекты снесены или демонтированы;
3. имеются нарушения Земельного кодекса Российской Федерации и других нормативных правовых актов Российской Федерации, касающихся использования территории для размещения заявленных объектов;
4. при изъятии земельного участка для государственных или муниципальных нужд;
5. со дня предоставления земельного участка гражданину или юридическому лицу, за исключением случая, предусмотренного частью 4 статьи 39.36 Земельного кодекса Российской Федерации.
 - Если использование земель привело к порче, либо уничтожению плодородного слоя почвы в границах таких земель, АО «Газпром газораспределение Пермь» обязано выполнить требования, предусмотренные ст. 39.35 Земельного кодекса РФ:
 - 1) привести такие земли или земельные участки в состояние, пригодное для их использования в соответствии с разрешенным использованием;
 - 2) выполнить необходимые работы по рекультивации таких земель или земельных участков.
 - 3) при завершении земельных работ произвести восстановление проезжей части.
 - АО «Газпром газораспределение Пермь» несет предусмотренную законодательством ответственность за порчу и уничтожение имущества третьих лиц, расположенного на используемых землях и под ними.

Настоящее решение подписано в двух экземплярах, имеющих равную юридическую силу.

Контроль за исполнением настоящего разрешения возлагается на председателя Комитета земельно-имущественных отношений и градостроительной деятельности администрации Октябрьского городского округа Пермского края Мережникову Е.Ю.

Приложение: схема предполагаемого к использованию земель.

Председатель Комитета земельно-имущественных отношений и градостроительной деятельности Администрации Октябрьского городского округа Пермского края



Е.Ю. Мережникова

Схема предполагаемых к использованию земель или части земельного участка

Объект: Газопровод давлением до 1.2 Мпа, для размещения которого не требуется разрешения на строительство

Местоположение: расположенных по адресу: Пермский край, г.о. Октябрьский, пгт. Октябрьский, ул. Песочная, к дому 22, кв. 1

Площадь земель или части земельного участка, кв.м.: 77

Категория земель: земли населенных пунктов

Вид разрешенного использования: -

Описание границ смежных землепользователей:


От точки н1 до точки н2 - земельный участок с кадастровым номером 59:27:0011100:154

От точки н2 до точки н1 - земельный участок с кадастровым номером 59:27:0000000:4652

Каталог координат, м

№ точки границы	X	Y
н1	350622.42	2291691.50
н2	350619.14	2291687.63
н3	350630.55	2291677.45
н4	350633.89	2291681.17
н1	350622.42	2291691.50

Условные обозначения:



- границы и номер земельного участка, сведения о которых внесены в ЕГРН



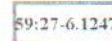
- границы и номер объекта капитального строительства, сведения о которых внесены в ЕГРН



- граница кадастрового квартала



- предполагаемый участок земель, на которых планируется размещение объекта



- зоны с особыми условиями использования территории, сведения о которых внесены в ЕГРН

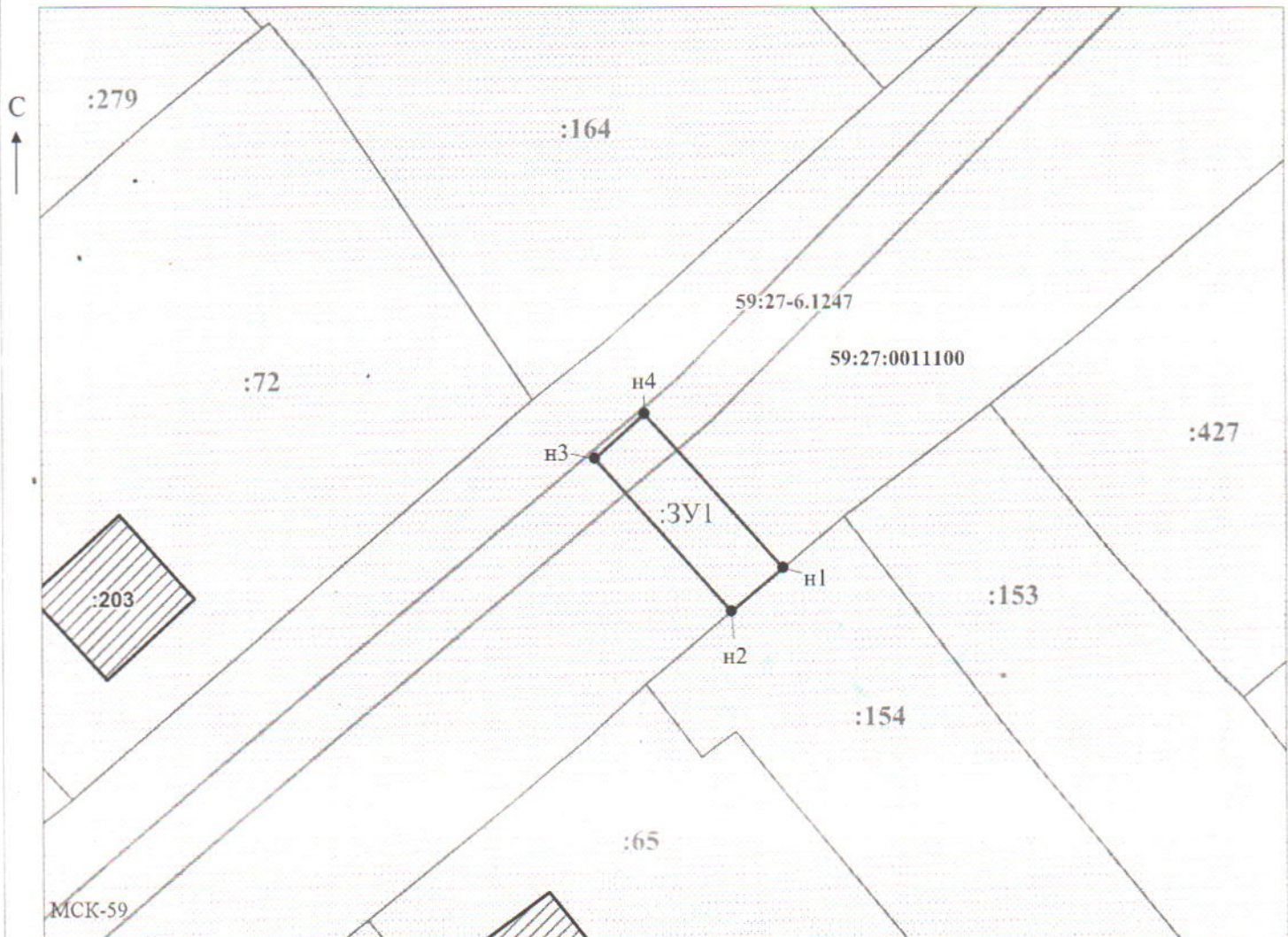
:ЗУ1

- обозначение запрашиваемого земельного участка

● н1

- характерная точка границ земель или части земельного участка

59:27:0011100 - номер кадастрового квартала



Масштаб 1:500
/ Горбунова А.П.

Заявитель: _____
МП (подпись, расшифровка подписи)

(для юридических лиц
и индивидуальных предпринимателей)