



**КОМИТЕТ ЗЕМЕЛЬНО-ИМУЩЕСТВЕННЫХ ОТНОШЕНИЙ И ГРАДОСТРОИТЕЛЬНОЙ ДЕЯТЕЛЬНОСТИ АДМИНИСТРАЦИИ ОКТЯБРЬСКОГО ГОРОДСКОГО ОКРУГА ПЕРМСКОГО КРАЯ**

ул. Тракторная, 41, пос. Октябрьский  
Пермский край, 617860,  
тел./факс (34266) 2-24-61  
E-mail: imokt@yandex.ru  
ОКПО 42836758 ОГРН 1195958041025  
ИНН 5917005760, КПП 591701001

**РЕШЕНИЕ № 16**

**о размещении подземного газопровода давлением до 1,2 Мпа на землях, государственная собственность на которые не разграничена**

рп. Октябрьский

19.01.2022 г.

Комитет земельно-имущественных отношений и градостроительной деятельности администрации Октябрьского городского округа Пермского края, в лице председателя Комитета земельно-имущественных отношений и градостроительной деятельности администрации Октябрьского городского округа Пермского края Кулигиной Натальи Сергеевны, действующей на основании Положения о Комитете земельно-имущественных отношений и градостроительной деятельности администрации Октябрьского городского округа Пермского края, утвержденного решением Думы Октябрьского городского округа Пермского края от 18.12.2019 № 118, распоряжения Администрации Октябрьского городского округа № 25 от 09.01.2020, в соответствии со ст.ст. 39.33, 39.34, 39.35, 39.36 Земельного кодекса Российской Федерации, ст. 3.3 Федерального закона от 25 октября 2001 года № 137 - ФЗ «О введении в действие Земельного кодекса Российской Федерации», постановлением Правительства РФ от 27 ноября 2014 года № 1244 «Об утверждении Правил выдачи разрешения на использование земель или земельного участка, находящихся в государственной или муниципальной собственности», постановлением Правительства РФ от 3 декабря 2014 года № 1300 «Об утверждении перечня видов объектов, размещение которых может осуществляться на землях или земельных участках, находящихся в государственной или муниципальной собственности, без предоставления земельных участков и установления сервитутов», постановлением Правительства Пермского края от 22 июля 2015 г. № 478-п "Об утверждении Положения о порядке и условиях размещения объектов на землях или земельных участках, находящихся в государственной или муниципальной собственности, на территории Пермского края без предоставления земельных участков и установления сервитутов", на основании заявления вх. № 56 от 17.01.2022 г. Офишкиной Ирины Валентиновны, действующей по доверенности № 59 АА 2953362 от 31.01.2019 г.

(наименование уполномоченного органа, принимающего решение  
о размещении объектов)

разрешает АО «Газпром газораспределение Пермь», ИНН 5902183841, КПП 590201001,  
ОГРН 1025900512670 614990, г. Пермь, ул. Петропавловская, 43 тел. 8(342)218-11-00, email:  
ugaz@ugaz.ru

(наименование заявителя, почтовый индекс и адрес, телефон, адрес электронной почты)

**размещение объекта – подземный газопровод давлением до 1,2 Мпа**

(наименование объекта)

на землях, государственная собственность на которые не разграничена в кадастровом квартале 59:27:0041035, общей площадью 197 кв.м,

(на землях, находящихся в государственной или муниципальной собственности согласно сведениям государственного кадастра недвижимости)

на срок **1 год**

**Местоположение:** Пермский край, г.о. Октябрьский, пгт.Сарс, ул.Советская, к дому № 36-2.

(адрес места размещения объектов согласно сведениям государственного кадастра недвижимости)

- Настоящее решение о размещении объектов не дает право на строительство и (или) реконструкцию объектов, не указанных в решении о размещении объектов.

- Действие решения о размещении объектов прекращается в следующих случаях:

1. срок, на который выдано решение о размещении объектов, истек;

2. объекты, о размещении которых принято решение, не эксплуатируются, а также если указанные объекты снесены или демонтированы;

3. имеются нарушения Земельного кодекса Российской Федерации и других нормативных правовых актов Российской Федерации, касающихся использования территории для размещения заявленных объектов;

4. при изъятии земельного участка для государственных или муниципальных нужд;

5. со дня предоставления земельного участка гражданину или юридическому лицу, за исключением случая, предусмотренного частью 4 статьи 39.36 Земельного кодекса Российской Федерации.

- Если использование земель привело к порче, либо уничтожению плодородного слоя почвы в границах таких земель, АО «Газпром газораспределение Пермь» обязано выполнить требования, предусмотренные ст. 39.35 Земельного кодекса РФ:

1) привести такие земли или земельные участки в состояние, пригодное для их использования в соответствии с разрешенным использованием;

2) выполнить необходимые работы по рекультивации таких земель или земельных участков.

3) при завершении земельных работ произвести восстановление проезжей части.

- АО «Газпром газораспределение Пермь» несет предусмотренную законодательством ответственность за порчу и уничтожение имущества третьих лиц, расположенного на используемых землях и под ними.

Настоящее решение подписано в двух экземплярах, имеющих равную юридическую силу.

Контроль за исполнением настоящего разрешения возлагается на председателя Комитета земельно-имущественных отношений и градостроительной деятельности администрации Октябрьского городского округа Пермского края Кулигину Н.С.

**Приложение:** схема предполагаемого к использованию земель.

Председатель Комитета земельно-имущественных отношений и градостроительной деятельности Администрации Октябрьского городского округа Пермского края



Н.С.Кулигина

**Схема предполагаемых к использованию земель или части земельного участка**

Объект: Газопровод давлением до 1.2 Мпа, для размещения которого не требуется разрешения на строительство

Местоположение: расположенных по адресу: Пермский край,  
Октябрьский г.о., пгт. Сая, ул. Советская, к.дому 36-2

Площадь земель или части земельного участка, кв.м.: 197








Категория земель: Земли населенных пунктов

Вид разрешенного использования: -

Описание границ смежных землепользователей:

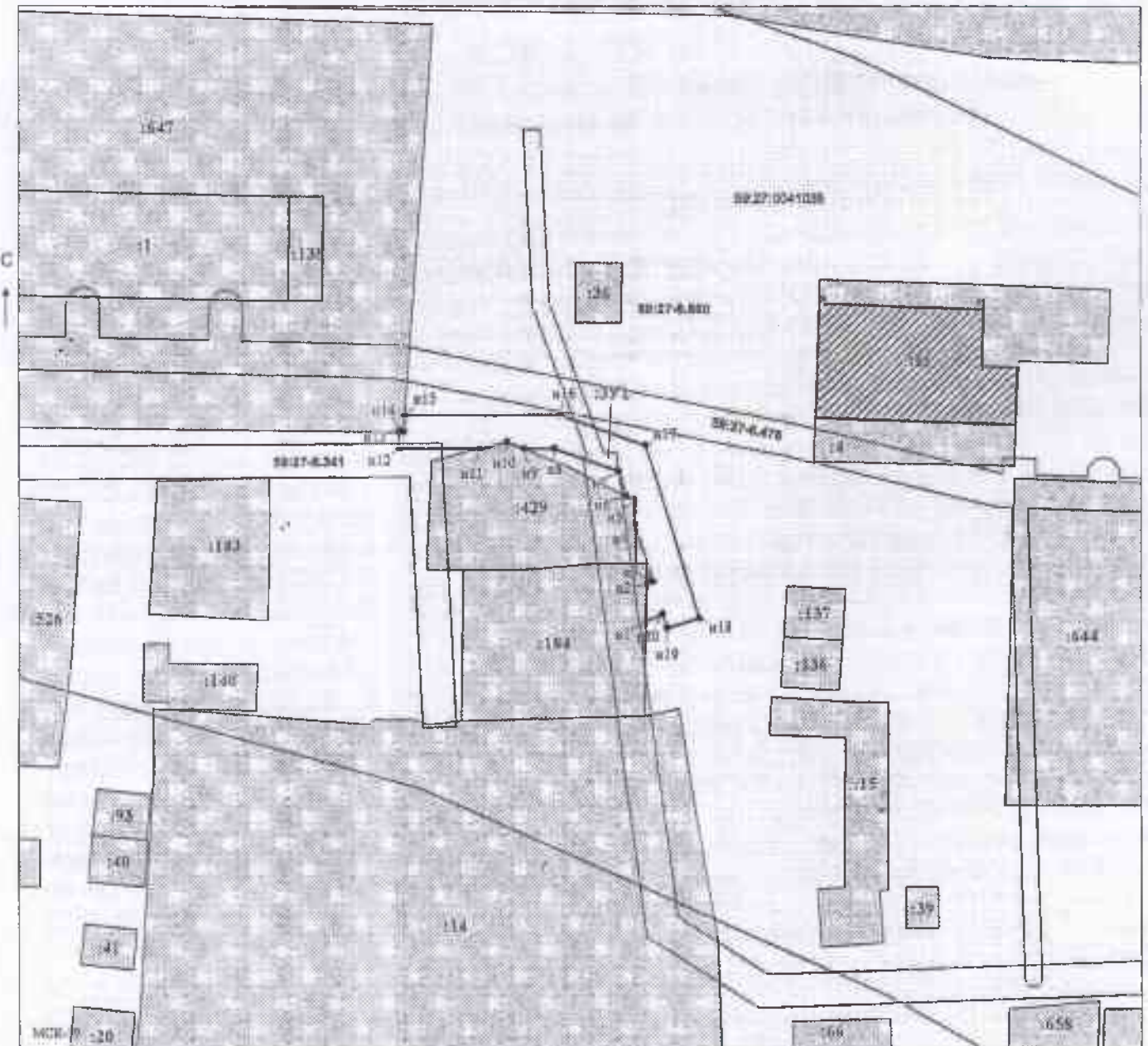
- От точки н1 до точки н2 - земельный участок с кадастровым номером 59:27:0041035:184
- От точки н2 до точки н4 - земли общего пользования
- От точки н4 до точки н6 - земельный участок с кадастровым номером 59:27:0041035:429
- От точки н6 до точки н9 - земли общего пользования
- От точки н9 до точки н11 - земельный участок с кадастровым номером 59:27:0041035:429
- От точки н11 до точки н13 - земли общего пользования
- От точки н13 до точки н15 - земельный участок с кадастровым номером 59:27:0041035:647
- От точки н15 до точки н1 - земли общего пользования

**Условные обозначения:**

-  - предполагаемый участок земель, на которых планируется размещение объекта
  -  - границы и номер объекта капитального строительства, сведения о которых внесены в ЕГРН
  -  - граница кадастрового квартала
  -  - границы и номер земельного участка, сведения о которых внесены в ЕГРН
  -  - зоны с особыми условиями использования территории, сведения о которых внесены в ЕГРН
  -  - обозначение запрашиваемого земельного участка
  -  - характерная точка границ земель или части земельного участка
- 59:27:0041035 - номер кадастрового квартала

**Каталог координат, м**

№ точки границы	X	Y
1	355113.32	2285969.56
н1	355117.77	2285969.62
н2	355118.09	2285970.35
н3	355124.89	2285968.26
н4	355127.78	2285968.19
н5	355128.27	2285967.22
н6	355131.18	2285966.32
н7	355133.91	2285958.66
н8	355133.91	2285955.02
н9	355134.69	2285953.06
н10	355133.91	2285949.84
н11	355133.91	2285940.15
н12	355135.96	2285940.15
н13	355135.95	2285940.48
н14	355137.91	2285940.82
н15	355137.91	2285959.36
н16	355134.28	2285969.56
н17	355113.74	2285975.88
н18	355112.56	2285972.06
н19	355114.24	2285971.54
н20	355113.32	2285969.56



Масштаб 1:500

Земельный

МП

(для юридической лиц

и индивидуальных предпринимателей)

/Образова И.В.

(подпись, расшифровка подписи)