



КОМИТЕТ ЗЕМЕЛЬНО-ИМУЩЕСТВЕННЫХ ОТНОШЕНИЙ И ГРАДОСТРОИТЕЛЬНОЙ ДЕЯТЕЛЬНОСТИ АДМИНИСТРАЦИИ ОКТЯБРЬСКОГО ГОРОДСКОГО ОКРУГА ПЕРМСКОГО КРАЯ

ул. Тракторная, 41, пос. Октябрьский
Пермский край, 617860,
тел./факс (34266) 2-24-61
E-mail: imokt@yandex.ru
ОКПО 42836758 ОГРН 1195958041025
ИНН 5917005760, КПП 591701001

РЕШЕНИЕ № 326

о размещении линии электропередачи классом напряжения до 35 кВ, а также связанные с ними трансформаторные подстанции, распределительные пункты и иное, предназначенное для осуществления передачи электрической энергии оборудование, для размещения которых не требуется разрешения на строительство

рп.Октябрьский

21.12.2022 г.

Комитет земельно-имущественных отношений и градостроительной деятельности администрации Октябрьского городского округа Пермского края, в лице председателя Комитета земельно-имущественных отношений и градостроительной деятельности администрации Октябрьского городского округа Пермского края Мережниковой Екатерины Юрьевны, действующей на основании Положения о Комитете земельно-имущественных отношений и градостроительной деятельности администрации Октябрьского городского округа Пермского края, утвержденного решением Думы Октябрьского городского округа Пермского края от 18.12.2019 № 118, распоряжения Администрации Октябрьского городского округа № 199 от 13.09.2022, в соответствии со ст.ст. 39.33, 39.34, 39.35, 39.36 Земельного кодекса Российской Федерации, ст. 3.3 Федерального закона от 25 октября 2001 года № 137 - ФЗ «О введении в действие Земельного кодекса Российской Федерации», постановлением Правительства РФ от 27 ноября 2014 года № 1244 «Об утверждении Правил выдачи разрешения на использование земель или земельного участка, находящихся в государственной или муниципальной собственности», постановлением Правительства РФ от 3 декабря 2014 года № 1300 «Об утверждении перечня видов объектов, размещение которых может осуществляться на землях или земельных участках, находящихся в государственной или муниципальной собственности, без предоставления земельных участков и установления сервитутов», постановлением Правительства Пермского края от 22 июля 2015 г. № 478-п "Об утверждении Положения о порядке и условиях размещения объектов на землях или земельных участках, находящихся в государственной или муниципальной собственности, на территории Пермского края без предоставления земельных участков и установления сервитутов", на основании заявления вх. № 2346 от 21.12.2022. ОАО «Межрегиональная распределительная сетевая компания Урала»-филиал «Пермэнерго»

(наименование уполномоченного органа, принимающего решение
о размещении объектов)

разрешает ОАО «Межрегиональная распределительная сетевая компания Урала» - филиал «Пермэнерго», ИНН 6671163413, КПП 997650001, ОГРН 1056604000970 617762, Пермский край, г. Чайковский, ул. Советская, 2/17 тел. 8(34241)7-23-59, email: rechaes@rosseti-ural.ru

(наименование заявителя, почтовый индекс и адрес, телефон, адрес электронной почты)
размещение объекта – «ВЛ 0,4 кВ № 4 от КТП № 5604/160 кВА рп. Сарс, СТ Восход; ВЛ 0,4 кВ № 1 от КТП № 5672/63 кВА рп. Сарс; ВЛ 0,4 кВ № 2 от КТП № 5035/160 кВА с. Богородск в Октябрьском городском округе, Пермский край».

(наименование объекта)

на землях, государственная собственность на которые не разграничена в кадастровых кварталах 59:27:0231001 – площадью 243 кв.м; 59:27:0041017, 59:27:0041067, 59:27:0041041 - площадью 2181 кв.м; 59:27:0041055 - площадью 389 кв.м.

(на землях, находящихся в государственной или муниципальной собственности согласно сведениям государственного кадастра недвижимости)

Размещения объекта: наземный, надземный

на срок: бессрочно

местоположение: Пермский край, г.о. Октябрьский.

(адрес места размещения объектов согласно сведениям государственного кадастра недвижимости)

- Настоящее решение о размещении объектов не дает право на строительство и (или) реконструкцию объектов, не указанных в решении о размещении объектов.
- Действие решения о размещении объектов прекращается в следующих случаях:

1. срок, на который выдано решение о размещении объектов, истек;
2. объекты, о размещении которых принято решение, не эксплуатируются, а также если указанные объекты снесены или демонтированы;
3. имеются нарушения Земельного кодекса Российской Федерации и других нормативных правовых актов Российской Федерации, касающихся использования территории для размещения заявленных объектов;
4. при изъятии земельного участка для государственных или муниципальных нужд;
5. со дня предоставления земельного участка гражданину или юридическому лицу, за исключением случая, предусмотренного частью 4 статьи 39.36 Земельного кодекса Российской Федерации.

- Если использование земель привело к порче, либо уничтожению плодородного слоя почвы в границах таких земель, ОАО «Межрегиональная распределительная сетевая компания Урала»-филиал «Пермэнерго» обязано выполнить требования, предусмотренные ст. 39.35 Земельного кодекса РФ:

- 1) привести такие земли или земельные участки в состояние, пригодное для их использования в соответствии с разрешенным использованием;
- 2) выполнить необходимые работы по рекультивации таких земель или земельных участков.
- 3) при завершении земельных работ произвести восстановление проезжей части.

- ОАО «Межрегиональная распределительная сетевая компания Урала»-филиал «Пермэнерго» несет предусмотренную законодательством ответственность за порчу и уничтожение имущества третьих лиц, расположенного на используемых землях и под ними.

Настоящее решение подписано в двух экземплярах, имеющих равную юридическую силу.

Контроль за исполнением настоящего разрешения возлагается на председателя Комитета земельно-имущественных отношений и градостроительной деятельности администрации Октябрьского городского округа Пермского края Мережникову Е.Ю.

Приложение: схема предполагаемых к использованию земель.

Председатель Комитета земельно-имущественных отношений и градостроительной деятельности администрации Октябрьского городского округа Пермского края



Е.Ю. Мережникова

на предполагаемого использования земель или части земельного участка

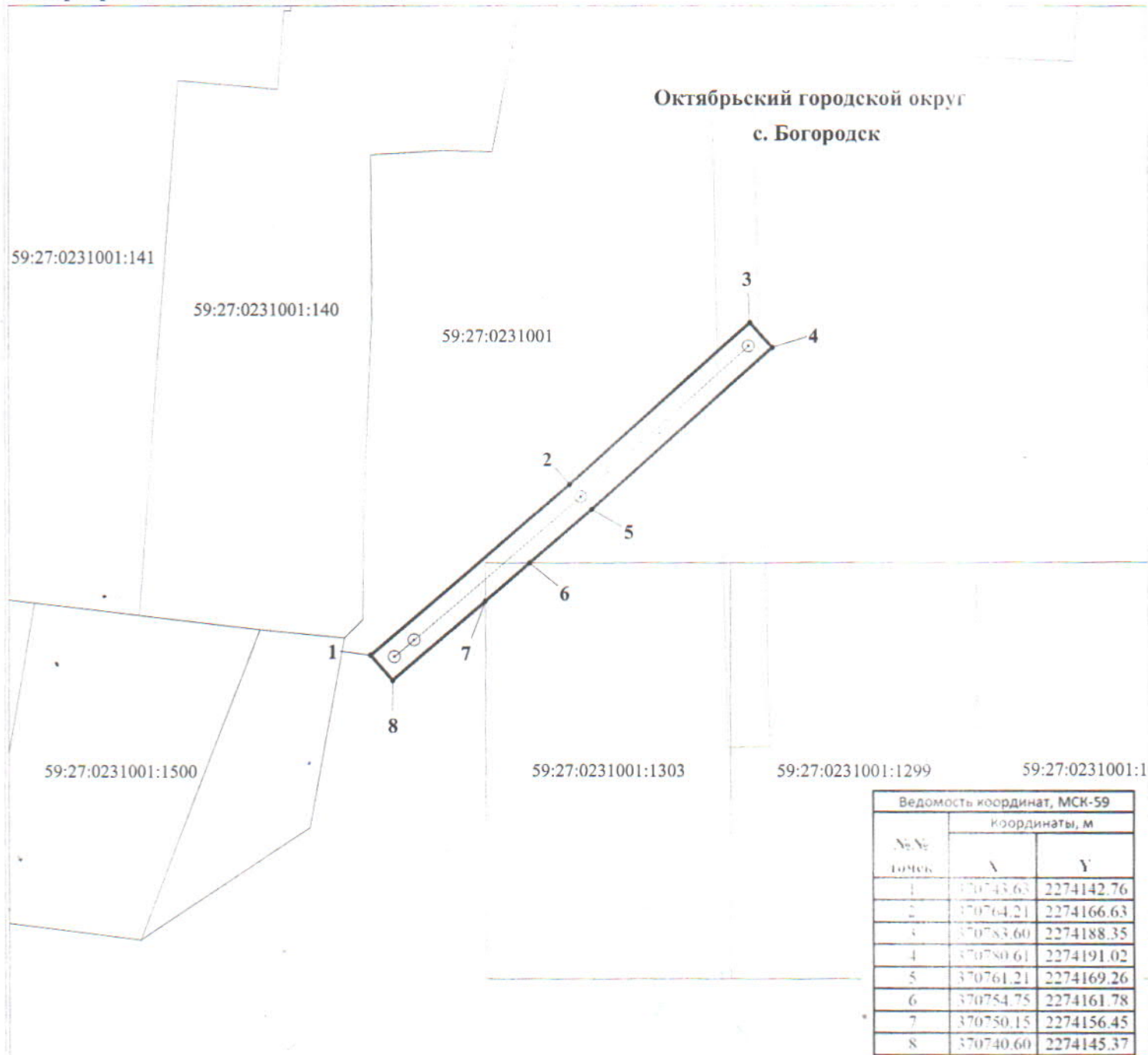
Объект: "ВЛ 0,4 кВ № 4 от КТП № 5604/160 кВА рп. Сарс, СТ Восход; ВЛ 0,4 кВ № 1 от КТП № 5672/63 кВА рп. Сарс; ВЛ 0,4 кВ № 2 от КТП № 5035/160 кВА с. Богородск в Октябрьском городском округе, Пермский край"

Площадь земель или части земельного участка: 243 кв.м.

Местоположение: Пермский край, Октябрьский городской округ

Категория земель: земли населенных пунктов

Вид разрешенного использования: -



М 1:700

Условные обозначения:

59:27:0231001	кадастровый номер квартала
59:27:0231001:1303	кадастровый номер земельного участка
	граница кадастрового квартала
	существующая часть границы, сведения о которой достаточны для определения её местоположения
	граница вновь образованного земельного участка
	поворотная точка границы участка
1	надпись номера вновь образованной точки
	проектируемая линия ВЛ-0,4 кВ
	ЗООИТ

Описание границ смежных землепользователей:

1-6, 7-1-свободные муниципальные земли
6-7-59:27:0231001:1303

Схема расположения листов

Согласовано: _____

2

3

Схема предполагаемого использования земель или части земельного участка

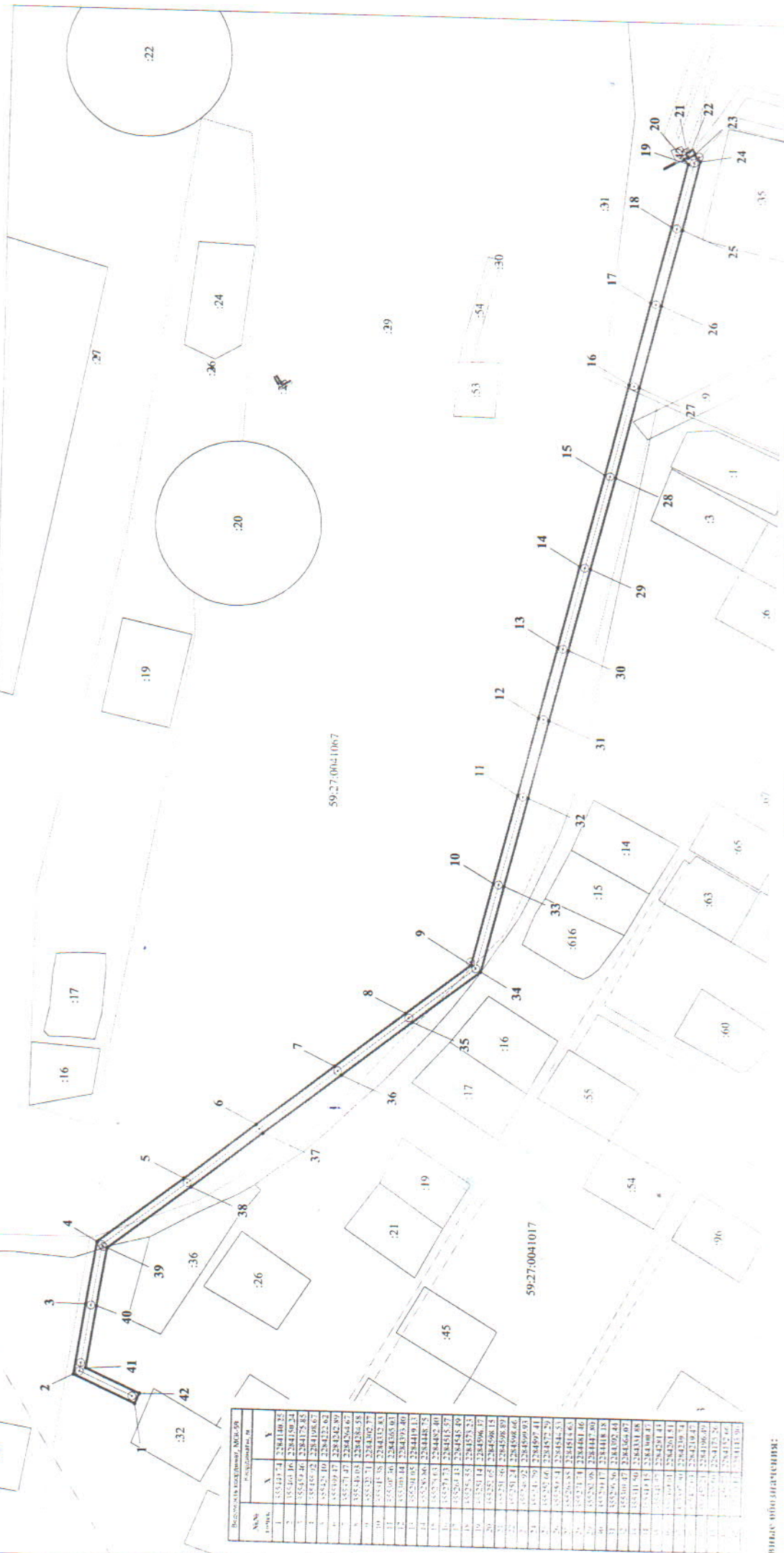
Объект: "ВЛ 0,4 кВ № 4 от КТП № 5604/160 кВА рп. Сарс, СТ Восход; ВЛ 0,4 кВ № 1 от КТП № 5672/63 кВА рп. Сарс; ВЛ 0,4 кВ № 2 от КТП № 5035/160 кВА с. Богородск в Октябрьском городском округе, Пермский край"

Площадь земель или части земельного участка: 2181 кв.м.

Местоположение: Пермский край, Октябрьский городской округ

Категория земель: земли населенных пунктов

Вид разрешенного использования: -



№ п/п	Векторные координаты (Меридиан, МСК-59)		№
	X	Y	
1	552472.74	52841140.25	1
2	552470.16	52841500.24	2
3	552452.46	52841785.85	3
4	552455.22	52841926.67	4
5	552459.19	52842122.62	5
6	552471.47	52842423.89	6
7	552484.04	52842624.67	7
8	552494.01	52842824.67	8
9	552503.71	52843024.67	9
10	552515.08	52843224.67	10
11	552527.90	52843424.67	11
12	552540.05	52843624.67	12
13	552550.86	52843824.67	13
14	552560.43	52844024.67	14
15	552570.73	52844224.67	15
16	552580.43	52844424.67	16
17	552590.43	52844624.67	17
18	552600.43	52844824.67	18
19	552610.43	52845024.67	19
20	552620.43	52845224.67	20
21	552630.43	52845424.67	21
22	552640.43	52845624.67	22
23	552650.43	52845824.67	23
24	552660.43	52846024.67	24
25	552670.43	52846224.67	25
26	552680.43	52846424.67	26
27	552690.43	52846624.67	27
28	552700.43	52846824.67	28
29	552710.43	52847024.67	29
30	552720.43	52847224.67	30
31	552730.43	52847424.67	31
32	552740.43	52847624.67	32
33	552750.43	52847824.67	33
34	552760.43	52848024.67	34
35	552770.43	52848224.67	35
36	552780.43	52848424.67	36
37	552790.43	52848624.67	37
38	552800.43	52848824.67	38
39	552810.43	52849024.67	39
40	552820.43	52849224.67	40
41	552830.43	52849424.67	41
42	552840.43	52849624.67	42

М 1:1400

Схема расположения листов



Описание границ смежных землепользователей:

- 1-20, 23-4 свободные муниципальные земли
- 20-21-59.27.004/104/1-42
- 21-23-59.27.004/104/1-46

Согласовано: _____

Ключевые обозначения:

59.27.004/1017

19

- кадастровый номер квартала
- кадастровый номер земельного участка
- граница кадастрового квартала
- существующая часть границы, сведения о которой достаточны для определения её местоположения
- граница вновь образованного земельного участка
- поворотная точка границы участка
- наличие номера вноса, обрабатываемой точки
- проектируемая линия ВЛ-0,4 кВ
- ЮУИТ

на предполагаемого использования земель или части земельного участка

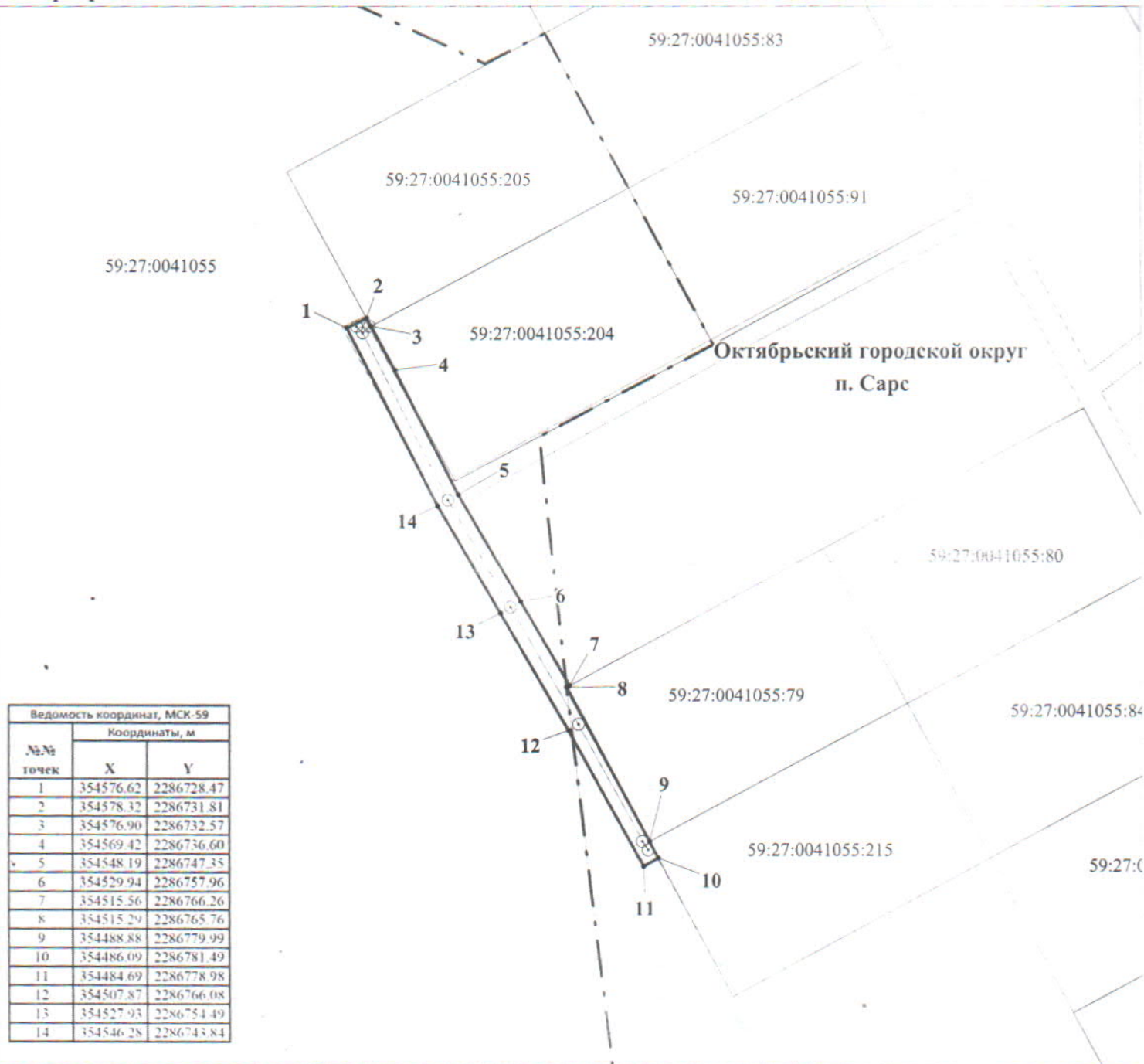
Объект: "ВЛ 0,4 кВ № 4 от КТП № 5604/160 кВА рп. Сарс, СТ Восход; ВЛ 0,4 кВ № 1 от КТП № 5672/63 кВА рп. Сарс; ВЛ 0,4 кВ № 2 от КТП № 5035/160 кВА с. Богородск в Октябрьском городском округе, Пермский край"

Площадь земель или части земельного участка: 389 кв.м.

Местоположение: Пермский край, Октябрьский городской округ

Категория земель: земли населенных пунктов

Вид разрешенного использования: -



Ведомость координат, МСК-59		
№№ точек	Координаты, м	
	X	Y
1	354576.62	2286728.47
2	354578.32	2286731.81
3	354576.90	2286732.57
4	354569.42	2286736.60
5	354548.19	2286747.35
6	354529.94	2286757.96
7	354515.56	2286766.26
8	354515.29	2286765.76
9	354488.88	2286779.99
10	354486.09	2286781.49
11	354484.69	2286778.98
12	354507.87	2286766.08
13	354527.93	2286754.49
14	354546.28	2286743.84

М 1:1000

Условные обозначения:

59:27:0041055	кадастровый номер квартала
59:27:0041055:204	кадастровый номер земельного участка
	граница кадастрового квартала
	существующая часть границы, сведения о которой достаточны для определения её местоположения
	граница вновь образованного земельного участка
	поворотная точка границы участка
	надпись номера вновь образованной точки
	проектируемая линия ВЛ-0,4 кВ ЗОУИТ

Описание границ смежных землепользователей:

1-2, 4-7, 10-1 свободные муниципальные земли
 2-4-59:27:0041055:204
 7-9-59:27:0041055:79
 9-10-59:27:0041055:215

Схема расположения листов

1

2

3

Согласовано: _____