



КОМИТЕТ ЗЕМЕЛЬНО-ИМУЩЕСТВЕННЫХ ОТНОШЕНИЙ И ГРАДОСТРОИТЕЛЬНОЙ ДЕЯТЕЛЬНОСТИ АДМИНИСТРАЦИИ ОКТЯБРЬСКОГО ГОРОДСКОГО ОКРУГА ПЕРМСКОГО КРАЯ

ул. Тракторная, 41, пос. Октябрьский
Пермский край, 617860,
тел./факс (34266) 2-24-61
E-mail: imokt@yandex.ru
ОКПО 42836758 ОГРН 1195958041025
ИНН 5917005760, КПП 591701001

РЕШЕНИЕ № 304

о размещении подземного газопровода давлением до 1,2 Мпа на землях, государственная собственность на которые не разграничена

рп.Октябрьский

24.11.2022 г.

Комитет земельно-имущественных отношений и градостроительной деятельности администрации Октябрьского городского округа Пермского края, в лице председателя Комитета земельно-имущественных отношений и градостроительной деятельности администрации Октябрьского городского округа Пермского края Мережниковой Екатерины Юрьевны, действующей на основании Положения о Комитете земельно-имущественных отношений и градостроительной деятельности администрации Октябрьского городского округа Пермского края, утвержденного решением Думы Октябрьского городского округа Пермского края от 18.12.2019 № 118, распоряжения Администрации Октябрьского городского округа № 199 от 13.09.2022, в соответствии со ст.ст. 39.33, 39.34, 39.35, 39.36 Земельного кодекса Российской Федерации, ст. 3.3 Федерального закона от 25 октября 2001 года № 137 - ФЗ «О введении в действие Земельного кодекса Российской Федерации», постановлением Правительства РФ от 27 ноября 2014 года № 1244 «Об утверждении Правил выдачи разрешения на использование земель или земельного участка, находящихся в государственной или муниципальной собственности», постановлением Правительства РФ от 3 декабря 2014 года № 1300 «Об утверждении перечня видов объектов, размещение которых может осуществляться на землях или земельных участках, находящихся в государственной или муниципальной собственности, без предоставления земельных участков и установления сервитутов», постановлением Правительства Пермского края от 22 июля 2015 г. № 478-п "Об утверждении Положения о порядке и условиях размещения объектов на землях или земельных участках, находящихся в государственной или муниципальной собственности, на территории Пермского края без предоставления земельных участков и установления сервитутов", на основании заявления вх. № 2172 от 24.11.2022 г Горбуновой Анны Петровны, действующей по доверенности № 59 АА 4143494 от 28.03.2022 г

(наименование уполномоченного органа, принимающего решение
о размещении объектов)

разрешает АО «Газпром газораспределение Пермь», ИНН 5902183841, КПП 590201001, ОГРН 1025900512670 614990, г. Пермь, ул. Петропавловская, 43 тел. 8(342)218-11-00, email: ugaz@ugaz.ru

(наименование заявителя, почтовый индекс и адрес, телефон, адрес электронной почты)

размещение объекта – подземный газопровод давлением до 1,2 Мпа

(наименование объекта)

на землях, государственная собственность на которые не разграничена в кадастровых кварталах 59:27:0011005; 59:0011008, общей площадью 847 кв.м.

(на землях, находящихся в государственной или муниципальной собственности согласно сведениям государственного кадастра недвижимости)

на срок: 1 год

Местоположение: Пермский край, г.о. Октябрьский, п. Октябрьский, ул. Строителей, к дому 2.

(адрес места размещения объектов согласно сведениям государственного кадастра недвижимости)

- Настоящее решение о размещении объектов не дает право на строительство и (или) реконструкцию объектов, не указанных в решении о размещении объектов.
- Действие решения о размещении объектов прекращается в следующих случаях:

1. срок, на который выдано решение о размещении объектов, истек;
2. объекты, о размещении которых принято решение, не эксплуатируются, а также если указанные объекты снесены или демонтированы;
3. имеются нарушения Земельного кодекса Российской Федерации и других нормативных правовых актов Российской Федерации, касающихся использования территории для размещения заявленных объектов;
4. при изъятии земельного участка для государственных или муниципальных нужд;
5. со дня предоставления земельного участка гражданину или юридическому лицу, за исключением случая, предусмотренного частью 4 статьи 39.36 Земельного кодекса Российской Федерации.

- Если использование земель привело к порче, либо уничтожению плодородного слоя почвы в границах таких земель, АО «Газпром газораспределение Пермь» обязано выполнить требования, предусмотренные ст. 39.35 Земельного кодекса РФ:
1) привести такие земли или земельные участки в состояние, пригодное для их использования в соответствии с разрешенным использованием;
2) выполнить необходимые работы по рекультивации таких земель или земельных участков.

3) при завершении земельных работ произвести восстановление проезжей части.

- АО «Газпром газораспределение Пермь» несет предусмотренную законодательством ответственность за порчу и уничтожение имущества третьих лиц, расположенного на используемых землях и под ними.

Настоящее решение подписано в двух экземплярах, имеющих равную юридическую силу.

Контроль за исполнением настоящего разрешения возлагается на председателя Комитета земельно-имущественных отношений и градостроительной деятельности администрации Октябрьского городского округа Пермского края Мережникову Е.Ю.

Приложение: схема предполагаемых к использованию земель.

Председатель Комитета земельно-имущественных отношений и градостроительной деятельности администрации Октябрьского городского округа Пермского края



Е.Ю. Мережникова

Схема предполагаемых к использованию земель или части земельного участка

Объект: Газопровод давлением до 1.2 Мпа, для размещения которого не требуется разрешения на строительство

Местоположение: расположенных по адресу: Пермский край,
г.о. Октябрьский, п. Октябрьский,
ул. Строителей, к дому 2








Площадь земель или части земельного участка, кв.м.: 847

Категория земель: земля населенных пунктов

Вид разрешенного использования:

Описание границ смежных земельных участков:
От точки н1 до точки н2 - земельный участок
с кадастровым номером 59:27 0011008:200
От точки н2 до точки н7 - земли общего пользования
От точки н7 до точки н9 - земельный участок
с кадастровым номером 59:27 0000000:4697
От точки н9 до точки н1 - земли общего пользования

Условные обозначения:

-  границы и номер земельного участка, сведения о которых внесены в ЕГРН
-  границы и номер объекта капитального строительства, сведения о которых внесены в Единый государственный реестр недвижимости
-  граница кадастрового квартала
-  предполагаемый участок земель, на которых планируется размещение объекта
-  зоны с особыми условиями использования территории, сведения о которых внесены в Единый государственный реестр недвижимости
-  обозначение запрашиваемого земельного участка
-  характеристика точки границы земель или части земельного участка

59:27.0011008 - номер кадастрового квартала

Каталог координат, м

№ точки границы	X	Y
н1	352896.38	2290333.85
н2	352893.54	2290329.69
н3	352894.11	2290329.39
н4	352865.14	2290282.17
н5	352855.13	2290248.74
н6	352822.71	2290211.08
н7	352820.64	2290201.36
н8	352821.34	2290200.89
н9	352812.74	2290186.98
н10	352815.56	2290185.24
н11	352825.83	2290200.08
н12	352827.41	2290208.94
н13	352857.55	2290246.26
н14	352869.68	2290279.99
н15	352902.12	2290332.87
н16	352897.86	2290335.49
н17	352896.74	2290333.66
н1	352896.38	2290333.85



Масштаб 1:1000

Заявитель: _____ / Горбунова А.П.
МП (подпись, расшифровка подписи)

(для юридических лиц и индивидуальных предпринимателей)