



КОМИТЕТ ЗЕМЕЛЬНО-ИМУЩЕСТВЕННЫХ ОТНОШЕНИЙ И ГРАДОСТРОИТЕЛЬНОЙ ДЕЯТЕЛЬНОСТИ АДМИНИСТРАЦИИ ОКТЯБРЬСКОГО ГОРОДСКОГО ОКРУГА ПЕРМСКОГО КРАЯ

ул. Тракторная, 41, пос. Октябрьский
Пермский край, 617860,
тел./факс (34266) 2-24-61
E-mail: imokt@yandex.ru
ОКПО 42836758 ОГРН 1195958041025
ИНН 5917005760, КПП 591701001

РЕШЕНИЕ № 99

о размещении подземного газопровода давлением до 0,6 Мпа на землях, государственная собственность на которые не разграничена

г.п. Октябрьский

13.08.2021 г.

Комитет земельно-имущественных отношений и градостроительной деятельности администрации Октябрьского городского округа Пермского края, в лице председателя Комитета земельно-имущественных отношений и градостроительной деятельности администрации Октябрьского городского округа Пермского края Кулигиной Натальи Сергеевны, действующей на основании Положения о Комитете земельно-имущественных отношений и градостроительной деятельности администрации Октябрьского городского округа Пермского края, утвержденного решением Думы Октябрьского городского округа Пермского края от 18.12.2019 № 118, распоряжения Администрации Октябрьского городского округа Пермского края № 25 от 09.01.2020, в соответствии со ст.ст. 39.33, 39.34, 39.35, 39.36 Земельного кодекса Российской Федерации, ст. 3.3 Федерального закона от 25 октября 2001 года № 137 - ФЗ «О введении в действие Земельного кодекса Российской Федерации», постановлением Правительства РФ от 27 ноября 2014 года № 1244 «Об утверждении Правил выдачи разрешения на использование земель или земельного участка, находящихся в государственной или муниципальной собственности», постановлением Правительства РФ от 3 декабря 2014 года № 1300 «Об утверждении перечня видов объектов, размещение которых может осуществляться на землях или земельных участках, находящихся в государственной или муниципальной собственности, без предоставления земельных участков и установления сервитутов», постановлением Правительства Пермского края от 22 июля 2015 г. № 478-п «Об утверждении Положения о порядке и условиях размещения объектов на землях или земельных участках, находящихся в государственной или муниципальной собственности, на территории Пермского края без предоставления земельных участков и установления сервитутов», на основании заявления вх. № 481 от 12.08.2021 г. Официальной Ирины Валентиновны, действующей по доверенности № 59 ЛА 2953362 от 31.01.2019 г.

(наименование уполномоченного органа, принимающего решение
о размещении объектов)

разрешает АО «Газпром газораспределение Пермь». ИНН 5902183841, КПП 590201001,
ОГРН 1025900512670 614990, г. Пермь, ул. Петропавловская, 43 тел. 8(342)218-11-00, email:
ugaz@ugaz.ru

(наименование заявителя, почтовый индекс и адрес, телефон, адрес электронной почты)
размещение объекта – подземный газопровод давлением до 0,6 Мпа
(наименование объекта)

на землях, государственная собственность на которые не разграничена на части земельного участка с кадастровым номером 59:27:0000000:4344, и в границах кадастровых кварталов 59:27:0011090, 59:27:0011099 общей площадью 68 кв.м,

на землях, находящихся в государственной или муниципальной собственности согласно сведениям государственного кадастра недвижимости)

на срок 1 год

Местоположение: Пермский край, г.о. Октябрьский, р.п. Октябрьский, ул.Граневая, к дому 26.

(адрес места размещения объектов согласно сведениям государственного кадастра недвижимости)

- Настоящее решение о размещении объектов не дает право на строительство и (или) реконструкцию объектов, не указанных в решении о размещении объектов.

- Действие решения о размещении объектов прекращается в следующих случаях:

1. срок, на который выдано решение о размещении объектов, истек;
2. объекты, о размещении которых принято решение, не эксплуатируются, а также если указанные объекты снесены или демонтированы;
3. имеются нарушения Земельного кодекса Российской Федерации и других нормативных правовых актов Российской Федерации, касающихся использования территории для размещения заявленных объектов;
4. при изъятии земельного участка для государственных или муниципальных нужд;
5. со дня предоставления земельного участка гражданину или юридическому лицу, за исключением случая, предусмотренного частью 4 статьи 39.36 Земельного кодекса Российской Федерации.
 - Если использование земель привело к порче, либо уничтожению плодородного слоя почвы в границах таких земель, АО «Газпром газораспределение Пермь» обязано выполнить требования, предусмотренные ст. 39.35 Земельного кодекса РФ:
 - 1) привести такие земли или земельные участки в состояние, пригодное для их использования в соответствии с разрешенным использованием;
 - 2) выполнить необходимые работы по рекультивации таких земель или земельных участков.
 - 3) при завершении земельных работ произвести восстановление проезжей части.
 - АО «Газпром газораспределение Пермь» несет предусмотренную законодательством ответственность за порчу и уничтожение имущества третьих лиц, расположенного на используемых землях и под ними.

Настоящее решение подписано в двух экземплярах, имеющих равную юридическую силу.

Контроль за исполнением настоящего разрешения возлагается на председателя Комитета земельно-имущественных отношений и градостроительной деятельности администрации Октябрьского городского округа Пермского края Кулигину Н.С.

Приложение: схема предполагаемого к использованию земель.

Председатель Комитета земельно-имущественных отношений и градостроительной деятельности Администрации Октябрьского городского округа Пермского края



Н.С.Кулигина

Схема предполагаемых к использованию земель или части земельного участка

Объект: Газопровод давлением до 1,2 МПа, для размещения которого не требуется разрешения на строительство

Местоположение: расположенным по адресу:
Пермский край, Октябрьский р-н, п. Октябрьский, ул. Граневая, к дому 26

Площадь земель или части земельного участка, кв.м.: 68

Каталог координат, м

№ точки границы	X	Y
n1	350364.15	2291151.61
n2	350364.27	2291151.94
n3	350365.62	2291155.34
n4	350351.50	2291160.42
n5	350349.66	2291161.08
n6	350348.14	2291157.37
n7	350350.00	2291156.70

Категория земель: земли населенных пунктов

Вид разрешенного использования:

Описание границ смежных землепользователей:





От точки n1 до точки n3 - земельный участок с кадастровым номером 59:27:0011090:13


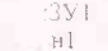
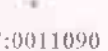
От точки n3 до точки n4 - земли общего пользования

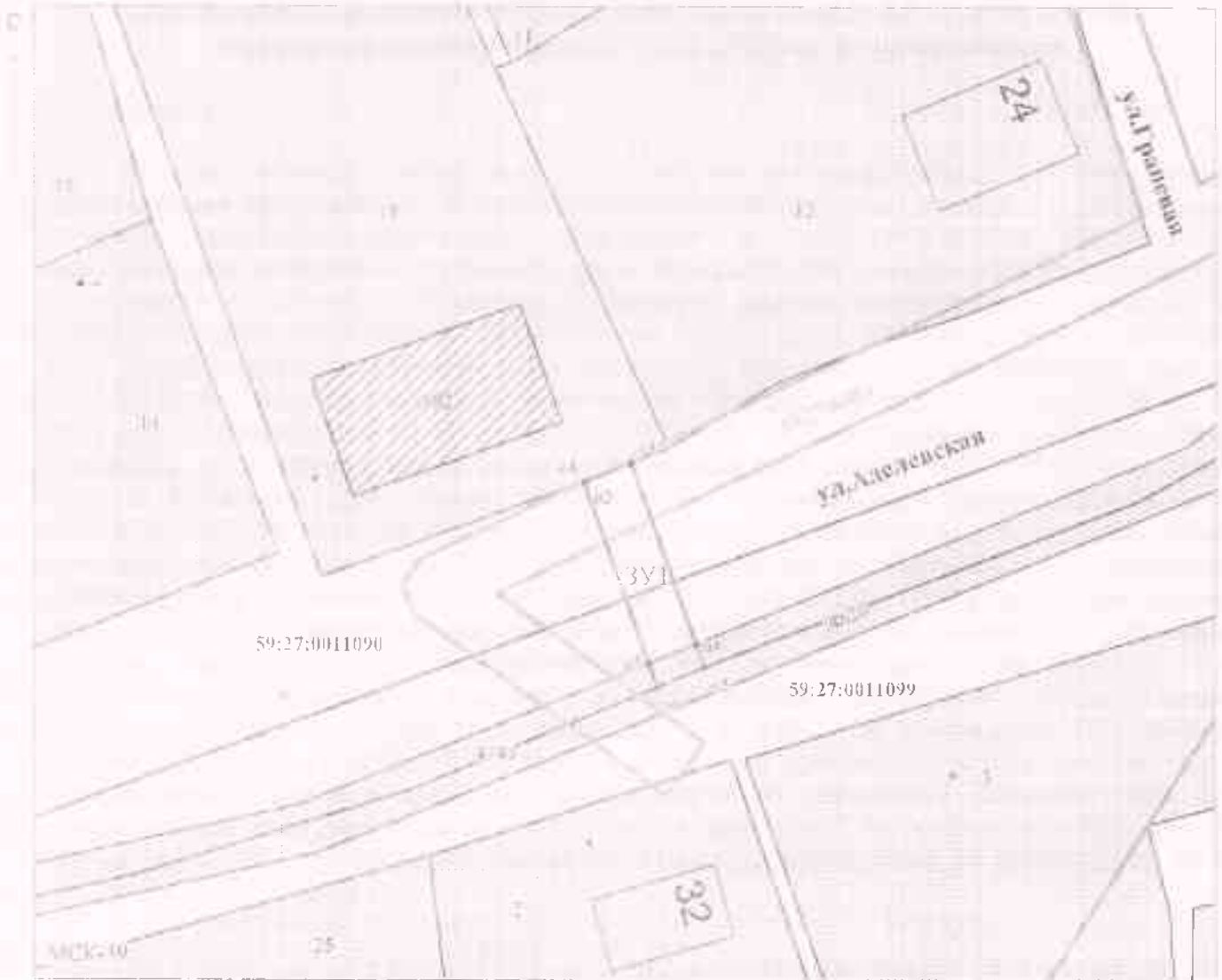
От точки n4 до точки n7 - земельный участок с кадастровым номером 59:27:0011090:14

От точки n7 до точки n1 - земли общего пользования

Условные обозначения:

-  - предполагаемый участок земель, на которых планируется размещение объекта
-  - границы и номер земельного участка, сведения о которых внесены в ЕГРН
-  - границы и номер объекта капитального строительства, сведения о которых внесены в ЕГРН
-  - границы кадастрового квартала

-  - зоны с особыми условиями использования территории, сведения о которых внесены в ЕГРН
-  - обозначение заградительного земельного участка
-  - характерная точка границы земель или части земельного участка
- 59:27:0011090 - номер кадастрового квартала



Масштаб 1:500

Оффина И.В.

(подпись расшифровка подписи)

МП

(для юридических лиц)

и индивидуальных предпринимателей)