



**КОМИТЕТ ЗЕМЕЛЬНО-ИМУЩЕСТВЕННЫХ ОТНОШЕНИЙ И ГРАДОСТРОИТЕЛЬНОЙ ДЕЯТЕЛЬНОСТИ АДМИНИСТРАЦИИ ОКТЯБРЬСКОГО ГОРОДСКОГО ОКРУГА ПЕРМСКОГО КРАЯ**

ул. Тракторная, 41, пос. Октябрьский  
Пермский край, 617360,  
тел./факс (34266) 2-24-61  
E-mail: imokt@yandex.ru  
ОКПО 42836758 ОГРН 1195958041025  
ИНН 5917005760, КПП 591701001

**РЕШЕНИЕ № 94**

**о размещении подземного газопровода давлением до 0,6 Мпа на землях, государственная собственность на которые не разграничена**

г.п. Октябрьский

11.08.2021 г.

Комитет земельно-имущественных отношений и градостроительной деятельности администрации Октябрьского городского округа Пермского края, в лице председателя Комитета земельно-имущественных отношений и градостроительной деятельности администрации Октябрьского городского округа Пермского края Кулигиной Натальи Сергеевны, действующей на основании Положения о Комитете земельно-имущественных отношений и градостроительной деятельности администрации Октябрьского городского округа Пермского края, утвержденного решением Думы Октябрьского городского округа Пермского края от 18.12.2019 № 118, распоряжения Администрации Октябрьского городского округа № 25 от 09.01.2020, в соответствии со ст.ст. 39.33, 39.34, 39.35, 39.36 Земельного кодекса Российской Федерации, ст. 3.3 Федерального закона от 25 октября 2001 года № 137 - ФЗ «О введении в действие Земельного кодекса Российской Федерации», постановлением Правительства РФ от 27 ноября 2014 года № 1244 «Об утверждении Правил выдачи разрешения на использование земель или земельного участка, находящихся в государственной или муниципальной собственности», постановлением Правительства РФ от 3 декабря 2014 года № 1300 «Об утверждении перечня видов объектов, размещение которых может осуществляться на землях или земельных участках, находящихся в государственной или муниципальной собственности, без предоставления земельных участков и установления сервитутов», постановлением Правительства Пермского края от 22 июля 2015 г. № 478-п "Об утверждении Положения о порядке и условиях размещения объектов на землях или земельных участках, находящихся в государственной или муниципальной собственности, на территории Пермского края без предоставления земельных участков и установления сервитутов", на основании заявления вх. № 1428 от 02.08.2021 г. Офишкиной Ирины Валентиновны, действующей по доверенности № 59 ЛА 2953362 от 31.01.2019 г.

(наименование уполномоченного органа, принимающего решение

разрешает АО «Газпром газораспределение Пермь». ИНН 5902183841, КПП 590201001, ОГРН 1025900512670 614990, г. Пермь, ул. Петропавловская, 43 тел. 8(342)218-11-00, email: ugaz@ugaz.ru

(наименование заявителя, почтовый индекс и адрес, телефон, адрес электронной почты)

размещение объекта – подземный газопровод давлением до 0,6 Мпа  
(наименование объекта)

на землях государственной собственности на которые не разграничена на части земельный участок с кадастровыми номерами 59:27:0000000:4344, 59:27:0000000:4652 общей площадью 27 кв.м.

(на землях, находящихся в государственной или муниципальной собственности согласно сведениям государственного кадастра недвижимости)

на срок 1 год

**Местоположение:** Пермский край, г.о. Октябрьский, р.п. Октябрьский, ул.Граневая, к дому 17 а.  
(адрес места размещения объектов согласно сведениям государственного кадастра недвижимости)

- Настоящее решение о размещении объектов не дает право на строительство и (или) реконструкцию объектов, не указанных в решении о размещении объектов.  
- Действие решения о размещении объектов прекращается в следующих случаях:

1. срок, на который выдано решение о размещении объектов, истек;

2. объекты, о размещении которых принято решение, не эксплуатируются, а также если указанные объекты снесены или демонтированы;

3. имеются нарушения Земельного кодекса Российской Федерации и других нормативных правовых актов Российской Федерации, касающихся использования территории для размещения заявленных объектов;

4. при изъятии земельного участка для государственных или муниципальных нужд;

5. со дня предоставления земельного участка гражданину или юридическому лицу, за исключением случая, предусмотренного частью 4 статьи 39.36 Земельного кодекса Российской Федерации.

- Если использование земель привело к порче, либо уничтожению плодородного слоя почвы в границах таких земель, АО «Газпром газораспределение Пермь» обязано выполнить требования, предусмотренные ст. 39.35 Земельного кодекса РФ:

1) привести такие земли или земельные участки в состояние, пригодное для их использования в соответствии с разрешенным использованием;

2) выполнить необходимые работы по рекультивации таких земель или земельных участков.

3) при завершении земельных работ произвести восстановление проезжей части.

- АО «Газпром газораспределение Пермь» несет предусмотренную законодательством ответственность за порчу и уничтожение имущества третьих лиц, расположенного на используемых землях и под ними.

Настоящее решение подписано в двух экземплярах, имеющих равную юридическую силу.

Контроль за исполнением настоящего разрешения возлагается на председателя Комитета земельно-имущественных отношений и градостроительной деятельности администрации Октябрьского городского округа Пермского края Кулигину Н.С.

Приложение: схема предполагаемого к использованию земель.

Председатель Комитета земельно-имущественных отношений и градостроительной деятельности администрации Октябрьского городского округа Пермского края



Н.С.Кулигина

## Схема предполагаемых к использованию земель или части земельного участка

Объект: Газопровод, давлением до 1,2 МПа, для размещения которого не требуется разрешения на строительство  
 Местоположение: расположенных по адресу: Пермский край, г.о. Октябрьский, рп. Октябрьский, ул. Грачевая, к. дому 17а

Площадь земель или части земельного участка, кв. м.: 27




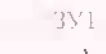



Категория земель: земли населенных пунктов

Вид разрешенного использования:


- Описание границ смежных землепользователей:  
 От точки n1 до точки n2 - земельный участок, с кадастровым номером 59:27:0011100:277  
 От точки n2 до точки n3 - земельный участок с кадастровым номером 59:27:0000000:4652  
 От точки n3 до точки n4 - земельный участок с кадастровым номером 59:27:0000000:4344  
 От точки n4 до точки n5 - земельный участок с кадастровым номером 59:27:0000000:4652  
 От точки n5 до точки n6 - земельный участок с кадастровым номером 59:27:0000000:4344  
 От точки n6 до точки n1 - земельный участок с кадастровым номером 59:27:0000000:4652

Каталог координат, м

№ точки границы	X	Y
n1	350414.79	2291213.58
n2	350411.06	2291215.05
n3	350409.97	2291212.51
n4	350408.39	2291208.82
n5	350412.08	2291207.26
n6	350413.66	2291210.95
n1	350414.79	2291213.58

-  - предполагаемый участок земель, на которых планируется размещение объекта
-  - границы и номер земельного участка, сведения о которых внесены в ЕГРН
-  - зоны с особыми условиями использования территории, сведения о которых внесены в ЕГРН
-  - обозначение запрашиваемого земельного участка
-  - характерная точка границ земель или части земельного участка
-  - номер кадастрового квартала
-  - граница кадастрового квартала

**Условные обозначения:**



- границы и номер объекта капитального строительства, сведения о которых внесены в ЕГРН



Масштаб 1:500

Экземпляр:

МП

Г. Офицанова И.В.

(подпись, распечатанная печатью)

(для юридических лиц и индивидуальных предпринимателей)