



КОМИТЕТ ЗЕМЕЛЬНО-ИМУЩЕСТВЕННЫХ ОТНОШЕНИЙ И ГРАДОСТРОИТЕЛЬНОЙ ДЕЯТЕЛЬНОСТИ АДМИНИСТРАЦИИ ОКТЯБРЬСКОГО ГОРОДСКОГО ОКРУГА ПЕРМСКОГО КРАЯ

ул. Тракторная, 41, пос. Октябрьский
Пермский край, 617860,
тел./факс (34266) 2-24-61
E-mail: imokt@yandex.ru
ОКПО 42836758 ОГРН 1195958041025
ИНН 5917005760, КПП 591701001

РЕШЕНИЕ № 179

о размещении подземного газопровода давлением до 1,2 Мпа на землях, государственная собственность на которые не разграничена

рп. Октябрьский

14.12.2021 г.

Комитет земельно-имущественных отношений и градостроительной деятельности администрации Октябрьского городского округа Пермского края, в лице председателя Комитета земельно-имущественных отношений и градостроительной деятельности администрации Октябрьского городского округа Пермского края Кулигиной Натальи Сергеевны, действующей на основании Положения о Комитете земельно-имущественных отношений и градостроительной деятельности администрации Октябрьского городского округа Пермского края, утвержденного решением Думы Октябрьского городского округа Пермского края от 18.12.2019 № 118, распоряжения Администрации Октябрьского городского округа Пермского края № 25 от 09.01.2020, в соответствии со ст.ст. 39.33, 39.34, 39.35, 39.36 Земельного кодекса Российской Федерации, ст. 3.3 Федерального закона от 25 октября 2001 года № 137 - ФЗ «О введении в действие Земельного кодекса Российской Федерации», постановлением Правительства РФ от 27 ноября 2014 года № 1244 «Об утверждении Правил выдачи разрешения на использование земель или земельного участка, находящихся в государственной или муниципальной собственности», постановлением Правительства РФ от 3 декабря 2014 года № 1300 «Об утверждении перечня видов объектов, размещение которых может осуществляться на землях или земельных участках, находящихся в государственной или муниципальной собственности, без предоставления земельных участков и установления сервитутов», постановлением Правительства Пермского края от 22 июля 2015 г. № 478-п «Об утверждении Положения о порядке и условиях размещения объектов на землях или земельных участках, находящихся в государственной или муниципальной собственности, на территории Пермского края без предоставления земельных участков и установления сервитутов», на основании заявления вх. № 2336 от 10.12.2021 г. Офишкиной Ирины Валентиновны, действующей по доверенности № 59 ЛА 2953362 от 31.01.2019 г.

(наименование уполномоченного органа, принимающего решение
о размещении объектов)

разрешает АО «Газпром газораспределение Пермь». ИНН 5902183841, КПП 590201001,
ОГРН 1025900512670 614990, г. Пермь, ул. Петропавловская, 43 тел. 8(342)218-11-00, email:
ugaz@ugaz.ru

(наименование заявителя, почтовый индекс и адрес, телефон, адрес электронной почты)
размещение объекта – подземный газопровод давлением до 1,2 Мпа
(наименование объекта)

на землях, государственная собственность на которые не разграничена в кадастровых кварталах 59:27:0011034, 59:27:0011032, на части земельного участка находящегося в собственности муниципального образования с кадастровым номером 59:27:0011032;32, и на части земельного участка с кадастровым номером 59:27:0000000:1344, общей площадью 4 кв.м.

(на землях, находящихся в государственной собственности муниципальной собственности) согласно сведениям государственного кадастра недвижимости)

на срок 1 год

Местоположение: Пермский край, г.о. Октябрьский, рп.Октябрьский, ул.Пушкина, к дому № 33.

(адрес места размещения объектов согласно сведениям государственного кадастра недвижимости)

- Настоящее решение о размещении объектов не дает право на строительство и (или) реконструкцию объектов, не указанных в решении о размещении объектов.

- Действие решения о размещении объектов прекращается в следующих случаях:

1. срок, на который выдано решение о размещении объектов, истек;
 2. объекты, о размещении которых принято решение, не эксплуатируются, а также если указанные объекты снесены или демонтированы;
 3. имеются нарушения Земельного кодекса Российской Федерации и других нормативных правовых актов Российской Федерации, касающихся использования территории для размещения заявленных объектов;
 4. при изъятии земельного участка для государственных или муниципальных нужд;
 5. со дня предоставления земельного участка гражданину или юридическому лицу, за исключением случая, предусмотренного частью 4 статьи 39.36 Земельного кодекса Российской Федерации.
- Если неиспользование земель привело к порче, либо уничтожению плодородного слоя почвы в границах таких земель, АО «Газпром газораспределение Пермь» обязано выполнить требования, предусмотренные ст. 39.35 Земельного кодекса РФ:
- 1) привести такие земли или земельные участки в состояние, пригодное для их использования в соответствии с разрешенным использованием;
 - 2) выполнить необходимые работы по рекультивации таких земель или земельных участков;
 - 3) при завершении земельных работ произвести восстановление проезжей части.
- АО «Газпром газораспределение Пермь» несет предусмотренную законодательством ответственность за порчу и уничтожение имущества третьих лиц, расположенного на используемых землях и под ними.

Настоящее решение подписано в двух экземплярах, имеющих равную юридическую силу.

Контроль за исполнением настоящего разрешения возлагается на председателя Комитета земельно-имущественных отношений и градостроительной деятельности администрации Октябрьского городского округа Пермского края Кулигину Н.С.

Приложение: схема предлагаемого к использованию земель.

Председатель Комитета земельно-имущественных отношений и градостроительной деятельности Администрации Октябрьского городского округа Пермского края



Н.С.Кулигина

Схема предполагаемых к использованию земель или части земельного участка

Объект: Газопровод давлением до 1,2 Мпа включительно, для размещения которого не требуется разрешения на строительство

Местоположение: расположенным по адресу: Пермский край, Октябрьский район, пгт. Октябрьский, ул. Пушкинская, д. 33

Площадь земель или части земельного участка, кв. м: 41

Категория земель: земли населенных пунктов

Каталог координат, м

точки границы	X	Y
01	351164.76	2289256.59
02	351161.08	2289260.03
03	351157.41	2289263.46
04	351156.05	2289262.01
05	351154.73	2289260.49
06	351158.46	2289257.00
07	351162.16	2289253.54

Вид разрешенного использования:

Описание границ смежных землепользователей

От точки 01 до точки 02 - земельный участок с кадастровым номером 59:27:0011032:32

От точки 02 до точки 03 - земли общего пользования

От точки 03 до точки 05 - земельный участок с кадастровым номером 59:27:0011034:26

От точки 05 до точки 06 - земли общего пользования

От точки 06 до точки 07 - земельный участок с кадастровым номером 59:27:0011032:32


Условные обозначения:


 - предполагаемый участок земель, на которых планируется размещение объекта


 - граница и номер земельного участка, сведения о которых внесены в ЕИРП

 - граница и номер объекта капитального строительства, сведения о которых внесены в ЕИРП

 - граница кадастрового квартала

 - зоны с особыми условиями использования территории, сведения о которых внесены в ЕГРП

 - обозначение запрашиваемого земельного участка

 - характерная точка границы земель или части земельного участка

59:27:0011034 - номер кадастрового квартала



Масштаб 1:300

Заявитель: МФ / Егорошина И.В.
 (подпись, расшифровка подписи)
 (для юридических лиц
 и индивидуальных предпринимателей)