



**КОМИТЕТ ЗЕМЕЛЬНО-ИМУЩЕСТВЕННЫХ ОТНОШЕНИЙ И ГРАДОСТРОИТЕЛЬНОЙ ДЕЯТЕЛЬНОСТИ АДМИНИСТРАЦИИ ОКТЯБРЬСКОГО ГОРОДСКОГО ОКРУГА ПЕРМСКОГО КРАЯ**

ул. Тракторная, 41, пос. Октябрьский  
Пермский край, 617860,  
тел./факс (34266) 2-24-61  
E-mail: imokt@yandex.ru  
ОКПО 42836758 ОГРН 1195958041025  
ИНН 5917005760, КПП 591701001

**РЕШЕНИЕ № 177**

**о размещении подземного газопровода давлением до 1,2 Мпа на землях, государственная собственность на которые не разграничена**

рп. Октябрьский

14.12.2021 г.

Комитет земельно-имущественных отношений и градостроительной деятельности администрации Октябрьского городского округа Пермского края, в лице председателя Комитета земельно-имущественных отношений и градостроительной деятельности администрации Октябрьского городского округа Пермского края Кулигиной Натальи Сергеевны, действующей на основании Положения о Комитете земельно-имущественных отношений и градостроительной деятельности администрации Октябрьского городского округа Пермского края, утвержденного решением Думы Октябрьского городского округа Пермского края от 18.12.2019 № 118, распоряжения Администрации Октябрьского городского округа № 25 от 09.01.2020, в соответствии со ст.ст. 39.33, 39.34, 39.35, 39.36 Земельного кодекса Российской Федерации, ст. 3.3 Федерального закона от 25 октября 2001 года № 137 - ФЗ «О введении в действие Земельного кодекса Российской Федерации», постановлением Правительства РФ от 27 ноября 2014 года № 1244 «Об утверждении Правил выдачи разрешения на использование земель или земельного участка, находящихся в государственной или муниципальной собственности», постановлением Правительства РФ от 3 декабря 2014 года № 1300 «Об утверждении перечня видов объектов, размещение которых может осуществляться на землях или земельных участках, находящихся в государственной или муниципальной собственности, без предоставления земельных участков и установления сервитутов», постановлением Правительства Пермского края от 22 июля 2015 г. № 478-п «Об утверждении Положения о порядке и условиях размещения объектов на землях или земельных участках, находящихся в государственной или муниципальной собственности, на территории Пермского края без предоставления земельных участков и установления сервитутов», на основании заявления вх. № 2334 от 10.12.2021 г. Офишкиной Ирины Валентиновны, действующей по доверенности № 59 АА 2953362 от 31.01.2019 г.

(наименование уполномоченного органа, принимающего решение  
о размещении объектов)

разрешает АО «Газпром газораспределение Пермь», ИНН 5902183841, КПП 590201001,  
ОГРН 1025900512670 614990, г. Пермь, ул. Петропавловская, 43 тел. 8(342)218-11-00, email:  
ugaz@ugaz.ru

(наименование заявителя, почтовый индекс и адрес, телефон, адрес электронной почты)

**размещение объекта – подземный газопровод давлением до 1,2 Мпа**  
(наименование объекта)

на землях, государственная собственность на которые не разграничена в кадастровых кварталах 59:27:0011046, 59:27:0011047, и на части земельного участка с кадастровым номером 59:27:0000000:4344, общей площадью 76 кв.м.

(на землях, находящихся в государственной или муниципальной собственности согласно сведениям государственного кадастра недвижимости)

на срок 1 год

**Местоположение:** Пермский край, г.о. Октябрьский, рп.Октябрьский, ул.Интернациональная, к дому № 9.

(адрес места размещения объектов согласно сведениям государственного кадастра недвижимости)

- Настоящее решение о размещении объектов не дает право на строительство и (или) реконструкцию объектов, не указанных в решении о размещении объектов.

- Действие решения о размещении объектов прекращается в следующих случаях:

1. срок, на который выдано решение о размещении объектов, истек;
2. объекты, о размещении которых принято решение, не эксплуатируются, а также если указанные объекты снесены или демонтированы;
3. имеются нарушения Земельного кодекса Российской Федерации и других нормативных правовых актов Российской Федерации, касающихся использования территории для размещения заявленных объектов;
4. при изъятии земельного участка для государственных или муниципальных нужд;
5. со дня предоставления земельного участка гражданину или юридическому лицу, за исключением случая, предусмотренного частью 4 статьи 39.36 Земельного кодекса Российской Федерации.
  - Если использование земель привело к порче, либо уничтожению плодородного слоя почвы в границах таких земель, АО «Газпром газораспределение Пермь» обязано выполнить требования, предусмотренные ст. 39.35 Земельного кодекса РФ:
    - 1) привести такие земли или земельные участки в состояние, пригодное для их использования в соответствии с разрешенным использованием;
    - 2) выполнить необходимые работы по рекультивации таких земель или земельных участков.
    - 3) при завершении земельных работ произвести восстановление проезжей части.
  - АО «Газпром газораспределение Пермь» несет предусмотренную законодательством ответственность за порчу и уничтожение имущества третьих лиц, расположенного на используемых землях и под ними.

Настоящее решение подписано в двух экземплярах, имеющих равную юридическую силу.

Контроль за исполнением настоящего разрешения возлагается на председателя Комитета земельно-имущественных отношений и градостроительной деятельности администрации Октябрьского городского округа Пермского края Кулигину Н.С.

**Приложение:** схема предполагаемого к использованию земель.

Председатель Комитета земельно-имущественных отношений и градостроительной деятельности Администрации Октябрьского городского округа Пермского края



Н.С.Кулигина

## Схема предполагаемых к использованию земель или части земельного участка

Объект: Газопровод давлением до 1,2 МПа включительно, для размещения которого не требуется разрешения на строительство

Местонахождение: расположенным по адресу: Пермский край, р-н Октябрьский, пгт. Октябрьский, ул. Интернациональная, к дому 9

Площадь земель или части земельного участка, кв. м.: 76

Категория земель: земли населенных пунктов

Вид разрешенного использования:

Описание границ смежных землепользователей:

От точки п1 до точки п2 - земельный участок с кадастровым номером 59:27:0000000:4344





От точки п2 до точки п5 - земли общего пользования




От точки п5 до точки п1 - земельный участок с кадастровым номером 59:27:0000000:4344

Каталог координат, м

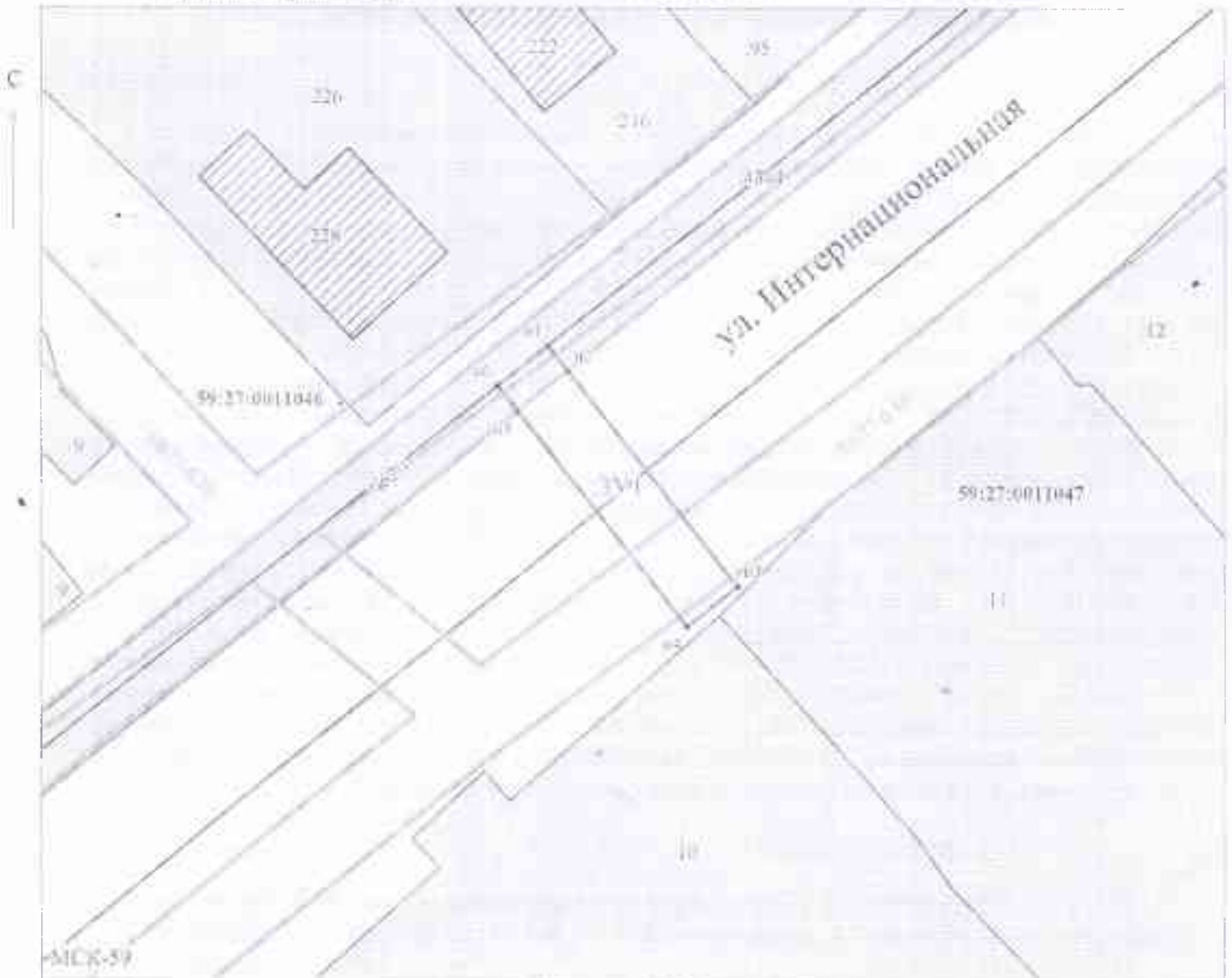
№ точки границы	X	Y
п1	351110.78	2289516.96
п2	351109.19	2289518.22
п3	351095.82	2289528.80
п4	351093.34	2289525.67
п5	351106.67	2289515.12
п6	351108.29	2289513.84

### Условные обозначения:

-  - предполагаемый участок земель, на которых планируется размещение объекта
-  - границы и номер земельного участка, сведения о которых внесены в ЕГРН
-  - границы и номер объекта капитального строительства, сведения о которых внесены в ЕГРН
-  - границы кадастровых кварталов

-  - зоны с особыми условиями использования территории, сведения о которых внесены в ЕГРН
-  - обозначение запрашиваемого земельного участка
-  - характерная точка границ земель или части земельного участка

59:27:0011047 - номер кадастрового квартала



Масштаб 1:400

Заявитель:

Егошина И.В.

МП

(подпись, расшифровка подписи)

(для юридических лиц  
и индивидуальных предпринимателей)