



КОМИТЕТ ЗЕМЕЛЬНО-ИМУЩЕСТВЕННЫХ ОТНОШЕНИЙ И ГРАДОСТРОИТЕЛЬНОЙ ДЕЯТЕЛЬНОСТИ АДМИНИСТРАЦИИ ОКТЯБРЬСКОГО ГОРОДСКОГО ОКРУГА ПЕРМСКОГО КРАЯ

ул. Тракторная, 41, пос. Октябрьский
Пермский край, 617860,
тел./факс (34266) 2-24-61
E-mail: imokt@yandex.ru
ОКПО 42836758 ОГРН 1195958041025
ИНН 5917005760, КПП 591701001

РЕШЕНИЕ № 140

о размещении подземного газопровода давлением до 1,2 Мпа на землях, государственная собственность на которые не разграничена

г. Октябрьский

01.10.2021 г.

Комитет земельно-имущественных отношений и градостроительной деятельности администрации Октябрьского городского округа Пермского края, в лице председателя Комитета земельно-имущественных отношений и градостроительной деятельности администрации Октябрьского городского округа Пермского края Кулигиной Натальи Сергеевны, действующей на основании Положения о Комитете земельно-имущественных отношений и градостроительной деятельности администрации Октябрьского городского округа Пермского края, утвержденного решением Думы Октябрьского городского округа Пермского края от 18.12.2019 № 118, распоряжения Администрации Октябрьского городского округа № 25 от 09.01.2020, в соответствии со ст.ст. 39.33, 39.34, 39.35, 39.36 Земельного кодекса Российской Федерации, ст. 3.3 Федерального закона от 25 октября 2001 года № 137 - ФЗ «О введении в действие Земельного кодекса Российской Федерации», постановлением Правительства РФ от 27 ноября 2014 года № 1244 «Об утверждении Правил выдачи разрешения на использование земель или земельного участка, находящихся в государственной или муниципальной собственности», постановлением Правительства РФ от 3 декабря 2014 года № 1300 «Об утверждении перечня видов объектов, размещение которых может осуществляться на землях или земельных участках, находящихся в государственной или муниципальной собственности, без предоставления земельных участков и установления сервитутов», постановлением Правительства Пермского края от 22 июля 2015 г. № 478-п «Об утверждении Положения о порядке и условиях размещения объектов на землях или земельных участках, находящихся в государственной или муниципальной собственности, на территории Пермского края без предоставления земельных участков и установления сервитутов», на основании заявления вх. № 1813 от 30.09.2021 г. Офишкиной Ирины Валентиновны, действующей по доверенности № 59 АА 2953362 от 21.09.2021 г.

(наименование уполномоченного органа, принимающего решение

О РАЗМЕЩЕНИИ ОБЪЕКТА)

разрешает АО «Газпром газораспределение Пермь», ИНН 5902183841, КПП 590201001, ОГРН 1025900512670 614990, г. Пермь, ул. Петропавловская, 43 тел. 8(342)218-11-00, email: ugaz@ugaz.ru

наименование заявителя, пункт выдачи и адрес, телефон, адрес электронной почты
размещение объекта – подземный газопровод давлением до 1,2 Мпа

на землях государственной собственности на которые не разграничена в кадастровом квартале 59:27:0011045 и на части земельного участка с кадастровым номером 59:27:0000000:4344, общей площадью 41 кв.м.

находящихся в государственной или муниципальной собственности согласно сведениям государственного кадастра недвижимости

на срок 1 год

Местоположение: Пермский край, г.о. Октябрьский, п.Октябрьский, ул.Маяковского, к дому №32.

согласно местам размещения объектов согласно сведениям государственного кадастра недвижимости)

- Настоящее решение о размещении объектов не дает право на строительство и (или) реконструкцию объектов, не указанных в решении о размещении объектов.

- Действие решения о размещении объектов прекращается в следующих случаях:

1. срок, на который выдано решение о размещении объектов, истек;

2. объекты, о размещении которых принято решение, не эксплуатируются, а также если указанные объекты снесены или демонтированы;

3. имеются нарушения Земельного кодекса Российской Федерации и других нормативных правовых актов Российской Федерации, касающихся использования территории для размещения заявленных объектов;

4. при изъятии земельного участка для государственных или муниципальных нужд;

5. со дня предоставления земельного участка гражданину или юридическому лицу, за исключением случая, предусмотренного частью 4 статьи 39.36 Земельного кодекса Российской Федерации.

- Если использование земель привело к порче, либо уничтожению плодородного слоя почвы в границах таких земель, АО «Газпром газораспределение Пермь» обязано выполнить требования, предусмотренные ст. 39.35 Земельного кодекса РФ:

1) привести такие земли или земельные участки в состояние, пригодное для их использования в соответствии с разрешенным использованием;

2) выполнить необходимые работы по рекультивации таких земель или земельных участков;

3) при завершении земельных работ произвести восстановление проезжей части.

- АО «Газпром газораспределение Пермь» несет предусмотренную законодательством ответственность за порчу и уничтожение имущества третьих лиц, расположенного на неиспользуемых землях и под ними.

Настоящее решение подписано в двух экземплярах, имеющих равную юридическую силу.

Контроль за исполнением настоящего разрешения возлагается на председателя Комитета земельно-имущественных отношений и градостроительной деятельности администрации Октябрьского городского округа Пермского края Кулигину Н.С.

Приложение: схема предполагаемого к использованию земель.

Председатель Комитета земельно-имущественных отношений и градостроительной деятельности Администрации Октябрьского городского округа Пермского края



Н.С.Кулигина

Схема предполагаемых к использованию земель или части земельного участка

Объект: Газопровод давлением до 1,2 Мпа, для размещения которого не требуется разрешения на строительство

Местоположение: расположенных по адресу: край Пермский, г.о. Октябрьский, пгт. Октябрьский, ул. Маяковского, к.дому 32

Площадь земель или части земельного участка, кв. м.: 41

Категория земель: земли населенных пунктов

Вид разрешенного использования:

Описание границ смежных землепользователей:

От точки н1 до точки н2 - земельный участок с кадастровым номером 59:27:0011045:51

От точки н2 до точки н3 - земельный участок с кадастровым номером 59:27:0011045:50

От точки н3 до точки н4 - земли общего пользования

От точки н4 до точки н5 - земельный участок с кадастровым номером 59:27:0000000:4344

От точки н5 до точки н8 - земли общего пользования

От точки н8 до точки н9 - земельный участок с кадастровым номером 59:27:0000000:4344

От точки н9 до точки н1 - земли общего пользования


Каталог координат, м

№ точки границы	X	Y
н1	350813.13	2289050.74
н2	350812.98	2289050.56
н3	350810.57	2289047.67
н4	350814.96	2289043.87
н5	350817.98	2289041.24
н6	350818.34	2289040.93
н7	350820.96	2289043.95
н8	350820.53	2289044.32
н9	350817.51	2289046.94
н1	350813.13	2289050.74


Условные обозначения:



предполагаемый участок земель, на которых планируется размещение объекта




границы и номер земельного участка, сведения о которых внесены в ЕГРН



границы и номер объекта капитального строительства, сведения о которых внесены в ЕГРН



граница кадастрового квартала



зоны с особыми условиями использования территории, сведения о которых внесены в ЕГРН

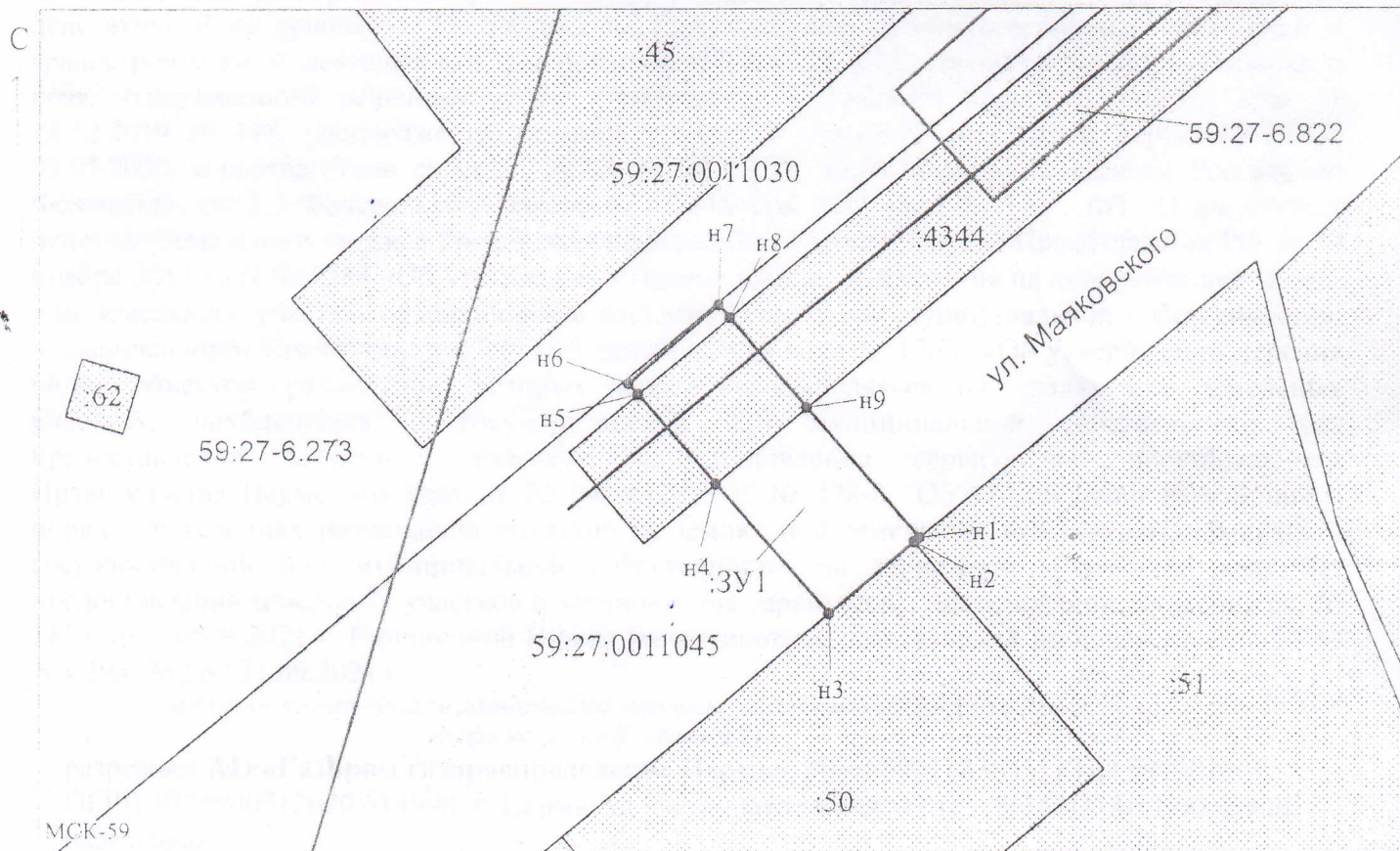


обозначение запрашиваемого земельного участка



характерная точка границ земель или части земельного участка

59:27:0011045 - номер кадастрового квартала



Масштаб 1:250

Заявитель:

МП

/ Офишкина И.В.

(подпись, расшифровка подписи)

(для юридических лиц

и индивидуальных предпринимателей)