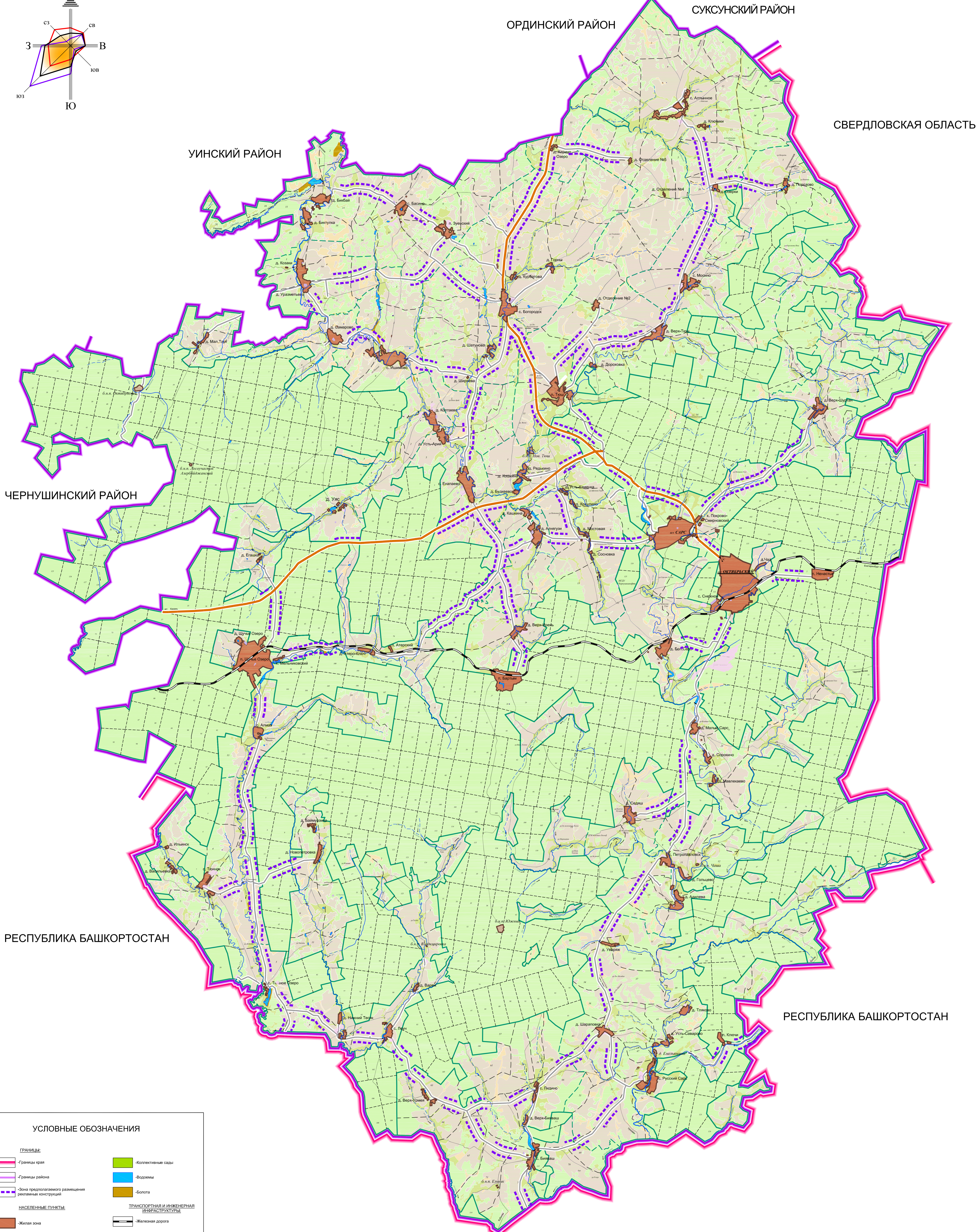
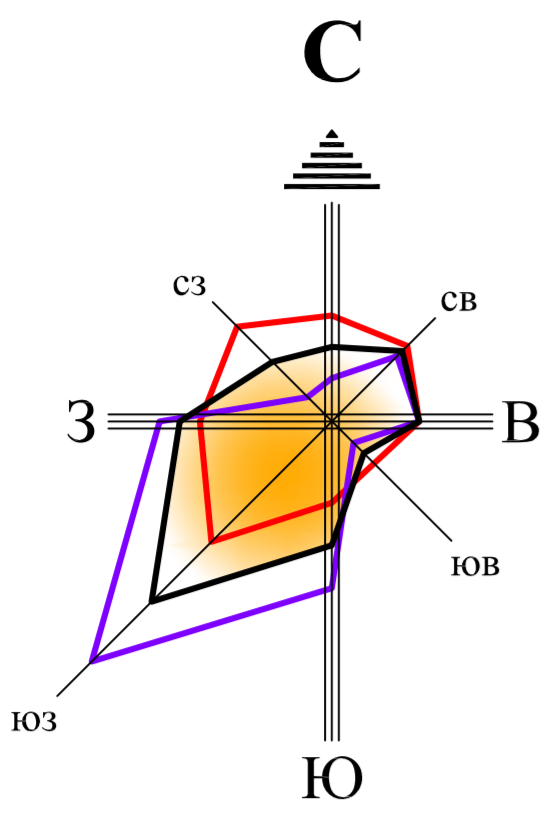





# ОКТАБРЬСКИЙ РАЙОН

## СХЕМА ТЕРРИТОРИАЛЬНОГО ПЛАНИРОВАНИЯ

### СХЕМА РАЗМЕЩЕНИЯ РЕКЛАМНЫХ КОНСТРУКЦИЙ



#### УСЛОВНЫЕ ОБОЗНАЧЕНИЯ

- |  |   |
|--|---|
| <b>ГРАНИЦЫ:</b>  |   |
| Границы края   | Коллективные сады                                 |
| Границы района   | Формы   |
| Зона предполагаемого размещения рекламных конструкций                                      | Ботота  |
| <b>НАСЕЛЕННЫЕ ПУНКТЫ:</b>  | <b>ТРАНСПОРТНАЯ И УКОМЕРЕННАЯ ИНФРАСТРУКТУРА:</b> |
| Жилая зона   | Железная дорога                                   |
| Бывший населенный пункт  | Автомобильные дороги                              |
| Производственная зона  | Регионального значения                            |
| <b>ТЕРРИТОРИИ С ОСОБЫМИ ПРИРОДООХРАНИТЕЛЬНЫМИ РЕЖИМАМИ ГРАДОСТРОИТЕЛЬНОЙ ДЕЯТЕЛЬНОСТИ:</b> | Муниципального значения                           |
| Земли лесного фонда  | Проектные, полевые                                |
| Границы пророса  | Мост  |
| Пашки  | Вал, плотина                                      |
| Пастбища   | <b>ЗОНЫ СПЕЦИАЛЬНОГО НАЗНАЧЕНИЯ:</b>              |
| Сенокосы   | Помещение приема бытовых отходов                  |
|  | Зона кладбища                                     |
|  | Зона сенокосильника                               |

					29-2007 ТП		
					Октябрьский муниципальный район Пермского края		
Имя	Кол-во	Лист	№ док.	Планиш	Дата		
ГЛП	Тарасов					Страниц	Лист
ГИП	Щеголева					Схема территориального планирования	Лист
Архитектор	Высоцкий					ГИП	Лист
					Схема размещения рекламных конструкций		ООО
					Масштаб 1:100 000		"Энергостройпроект"