The background features a light gray grid pattern. In the top-left and bottom-right corners, there are clusters of squares in blue and green, some solid and some semi-transparent, creating a modern, digital aesthetic.

Получение услуг Росреестра по государственному кадастровому учёту в «Личном кабинете» Росреестра

Доля услуг по кадастровому учету, оказываемых органам государственной власти и местного самоуправления в электронном виде, в общем количестве таких услуг, оказанных органам власти и органам местного самоуправления

**Целевой показатель
на 31.12.2019**

80%

**Фактический показатель
на 31.12.2017**

19,07%





https://rosreestr.ru

Введите в адресную строку
Вашего браузера адрес:
<https://rosreestr.ru>

Версия для слабовидящих



РОСРЕЕСТР

Федеральная служба
государственной регистрации,
кадастра и картографии

ЕДИНЫЙ СПРАВОЧНЫЙ ТЕЛЕФОН:

8 (800) 100-34-34

Звонок из регионов России бесплатный

ТЕЛЕФОН ДОВЕРИЯ:

8 (495) 917-38-38

Будьте с нами: [f](#) [B](#) [t](#) [p](#) [r](#)

ЛИЧНЫЙ КАБИНЕТ



Найти

[О РОСРЕЕСТРЕ](#) | [ДЕЯТЕЛЬНОСТЬ](#) | [ФИЗИЧЕСКИМ ЛИЦАМ](#) | [ЮРИДИЧЕСКИМ ЛИЦАМ](#) | [СПЕЦИАЛИСТАМ](#) | [ОТКРЫТАЯ СЛУЖБА](#) | [ОБРАТНАЯ СВЯЗЬ](#) | [ПРЕСС-ЦЕНТР](#)

Затем по ссылке вверху
главной страницы
войдите в сервис
«**Личный кабинет**»



ФИЗИЧЕСКИМ ЛИЦАМ



ЮРИДИЧЕСКИМ ЛИЦАМ

СПЕЦИАЛИСТАМ

ИЗВЕЩЕНИЕ О ПРОДАЖЕ СВОЕЙ
ДОЛИ В ПРАВЕ СОБСТВЕННОСТИ
МОЖНО РАЗМЕСТИТЬ НА САЙТЕ
РОСРЕЕСТРА



ГОСУСЛУГИ

Доступ к сервисам
электронного правительства

Вход

Мобильный телефон или почта

Пароль

Войти

Чужой компьютер

[Восстановить пароль](#)

Введите логин и пароль от
учётной записи на портале
государственных
услуг РФ www.gosuslugi.ru,
затем нажмите
«Войти»



Откройте раздел
«Услуги и сервисы»



УСЛУГИ И СЕРВИСЫ

Добавьте часто заказываемые услуги в Избранное, нажав на в списке услуг и сервисов.

Вы можете отправить несколько заявлений в одном обращении. Для этого заполните и подпишите заявление, затем выберите "Оформить еще одно заявление".



Кадастровый учет



Регистрация прав



Кадастровый учет с одновременной регистрацией прав

это удобно:

Подготовка схемы
расположения
земельного участкаПроверка статуса
запроса (заявления)
online



- Мои объекты
- Мои заявки
- Мой баланс
- Мои ключи
- Услуги и сервисы
- Запись на прием
- Запрос результатов кадастровых работ

УСЛУГИ И СЕРВИСЫ

- Добавьте часто заказываемые услуги в Избранное, нажав на в списке услуг и сервисов.
- Вы можете отправить несколько заявлений одновременно, затем выберите "Оформить"

Кадастровый учет

**Откройте раздел
«Кадастровый учёт»**

- Регистрация прав
- Кадастровый учет с одновременной регистрацией прав**
- Исправление ошибок
- Предоставление сведений
- Иное
- [расположения земельного участка](#)
- Проверка статуса запроса (заявления) online
- Справочная информация по объектам недвижимости в режиме online
- Проверка электронного документа
- Извещения о продаже доли в праве
- [Смотреть все](#)



Кадастровый учет



Постановка на государственный кадастровый учет



Учет в связи с изменением сведений об объекте недвижимости



Снятие с государственного кадастрового учета

Внесение сведений о ранее учтенном объекте



Регистрация прав



Кадастровый учет с одновременной регистрацией прав



Исправление ошибок



Предоставление сведений



Иное



это удобно:



Подготовка схемы
расположения
земельного участка



Проверка статуса
запроса (заявления)

**Откройте ссылку
«Постановка на
государственный
кадастровый учёт»**



Извещения о продаже
доли в праве

[Смотреть все](#)

Постановка на государственный кадастровый учет

Шаг 1

Согласие на обработку персональных данных

Шаг 2

Данные о заявителе

Шаг 3

Содержание ходатайства

Шаг 4

Прилагаемые документы

Шаг 5

Предпросмотр формы

При заполнении необходимы:



Персональные данные
заявителя



Данные об объекте
недвижимости



Документы
в электронном виде



Электронная
подпись



*Я даю своё согласие на обработку персональных данных и подтверждаю достоверность предоставляемых сведений

Даём своё
согласие на
обработку
персональных
данных

ПОДРОБНЕЕ

Затем нажимаем
«Далее»

НАЗАД

ДАЛЕЕ



Постановка на государственный кадастровый учет

Шаг 1

[Согласие на обработку персональных данных](#)

Шаг 2

[Данные о заявителе](#)

Шаг 3

[Запрашиваемые сведения](#)

Шаг 4

[Прилагаемые документы](#)

Шаг 5

[Предпросмотр формы](#)

Внимание! Если у объекта несколько правообладателей, необходимо указать все их данные.

Если Вы хотите отправить несколько заявлений одновременно (в одном обращении), то заполнение и подписание первого заявления необходимо выполнить от Вашего имени.


ПЕРСОНАЛЬНЫЕ ДАННЫЕ ОРГАНА ГОСУДАРСТВЕННОЙ ВЛАСТИ, ОРГАНА МЕСТНОГО САМОУПРАВЛЕНИЯ

* Полное наименование организации	<input type="text" value="Администрация Пермского муниципального района"/>
* ОГРН	<input type="text" value="1025902401910"/>
* ИНН	<input type="text" value="5948013200"/>
* Телефон	<input type="text" value="+73422962570"/>
* Электронная почта	<input type="text" value="asl@pemraion.ru"/>

Почтовый адрес [Изменить адрес](#)

**Заполняем
данные
организации**

ДААННЫЕ ФИЗИЧЕСКОГО ЛИЦА - ПРЕДСТАВИТЕЛЯ ЗАЯВИТЕЛЯ

*Фамилия	<input type="text" value="Х"/>
*Имя	<input type="text" value="Н"/>
Отчество	<input type="text" value="А"/> <small>Заполняется при наличии</small>
*Дата рождения	<input type="text" value="10.0"/> 
*Место рождения	<input type="text" value="п"/> <input type="text" value="л"/>
*СНИЛС	<input type="text" value="123"/>
Почтовый адрес	Адрес не заполнен Изменить адрес
*Адрес регистрации	край. Пермский, р-н. Пермский, тер. Платошиновское сельское поселение, с. Платошино Изменить адрес Очистить
Телефон	<input type="text"/>
*Электронная почта	<input type="text" value="@mail.ru"/>

**И данные
представителя
организации**

**Затем нажимаем
«Далее»**

НАЗАД

ДАЛЕЕ



- [Мои объекты](#)
- [Мои заявки](#)
- [Мой баланс](#)
- [Мои ключи](#)
- [Услуги и сервисы](#)
- [Запись на прием](#)
- [Запрос результатов кадастровых работ](#)

Постановка на государственный кадастровый учет

Шаг 1	Шаг 2	Шаг 3	Шаг 4	Шаг 5
Согласие на обработку персональных данных	Данные о заявителе	Запрашиваемые сведения	Прилагаемые документы	Предпросмотр формы

ОПИСАНИЕ ОБЪЕКТА

*Тип объекта

**Заполняем сведения
об объекте
(тип объекта, адрес)**

*Адрес объекта [край. Пермский, р-н. Пермский, тер. Платошинское сельское поселение, с. Платошино](#)

[Изменить адрес](#) [Очистить](#)

[Добавить объект недвижимости](#)

Постановка на государственный кадастровый учет

Шаг 1

Согласие на обработку персональных данных

Шаг 2

Данные о заявителе

Шаг 3

Запрашиваемые сведения

Шаг 4

Прилагаемые документы

Шаг 5

Предпросмотр формы

Электронные документы, прилагаемые к заявлению (запросу) или образы электронных документов должны иметь формат zip, xml или PDF. Наименования имён файлов могут состоять из букв латинского алфавита, цифр и символов «-», «_». Длина наименования имен файлов должна быть не более 200 символов. Каждый прикладываемый файл (кроме zip) должен быть подписан отдельной электронной подписью в кодировке DER и формате detached (открепленная). Имя файла электронной подписи должно иметь вид: <имя подписываемого файла>.sig. При подаче заявления на постановку земельного участка обязательно должен быть приложен Межевой план в виде архива. При подаче заявления на постановку объекта капитального строительства обязательно должен быть приложен Технический план в виде архива.


ДОКУМЕНТ, УДОСТОВЕРЯЮЩИЙ ЛИЧНОСТЬ ПРЕДСТАВИТЕЛЯ

Хлебников Николай Александрович

* Вид документа Серия * Номер * Дата выдачи * Орган, выдавший документ * Файл [Удалить](#)
Максимально допустимый размер файла — 5 МБ.* Подпись [Удалить](#)
Максимально допустимый размер файла — 5 МБ.

**Прилагаем
электронные образы
документов,
подписанные ЭП:
паспорт представителя**

ДОКУМЕНТ, ПОДТВЕРЖДАЮЩИЙ СООТВЕТСТВУЮЩИЕ ПОЛНОМОЧИЯ ПРЕДСТАВИТЕЛЯ

* Вид документа	<input type="text" value="Доверенность"/>
Серия	<input type="text"/>
* Номер	<input type="text"/>
* Дата выдачи	<input type="text" value=""/> 
* Орган, выдавший документ	<input type="text" value="Администрация Пермского муниципального района"/>
* Файл	<input type="text" value="доверенность-Хлебников.pdf"/> Удалить <i>Максимально допустимый размер файла — 5 МБ.</i>
* Подпись	<input type="text" value="доверенность-Хлебников.pdf.sig"/> Удалить <i>Максимально допустимый размер файла — 5 МБ.</i>

Заполняем реквизиты документа, подтверждающего полномочия представителя

Прикрепляем электронный образ этого документа и ЭП, подтверждающую его силу

[+ Документ, подтверждающий соответствующие полномочия представителя](#)

ИНОЙ ДОКУМЕНТ

*Вид документа

Технический план здания, сооружения, пом... x ▾

Наименование

Береговое поселение р. Бабка

Серия

*Номер

*Дата выдачи

*Орган, выдавший документ

(

Кадастровый инженер

**Прикрепляем все
необходимые
документы и заполняем
поля с их реквизитами
(технический план,
например)**

ИНОЙ ДОКУМЕНТ



* Вид документа x ▼

Наименование

Серия

* Номер

* Дата выдачи

* Орган, выдавший документ

* Файл [Удалить](#)
Максимально допустимый размер файла — 300 Мб.

* Подпись [Удалить](#)
Максимально допустимый размер файла — 300 Мб.

[+ Иной документ](#)

Электронный образ документа прикрепляется также с ЭП, подтверждающей силу этого документа, и переходим к подписанию формы

НАЗАД

ПЕРЕЙТИ К ПОДПИСАНИЮ ФОРМЫ

Постановка на государственный кадастровый учет



Согласие на обработку персональных данных

Я даю своё согласие на обработку персональных данных и подтверждаю достоверность предоставленных сведений. Я даю своё согласие

Данные о заявителе

Персональные данные от лица государственной власти, от лица местного самоуправления
Наименование государственной организации: Администрация Перескопского муниципального района
ОГРН: 1025502401910
ИНН: 5948013200
Телефон: +73122962070
Электронная почта: info@peresko.ru

Данные физ. лица
Фамилия: [input type="text"]
Имя: [input type="text"]
Отчество: [input type="text"]
Дата рождения: [input type="text"]
Место рождения: [input type="text"]
СНИЛС: [input type="text"]
Адрес: [input type="text"]
Телефон: [input type="text"]
Электрон: [input type="text"]

Заполнение сведений

Описание объекта
Тип объекта: Сооружение
Адрес объекта: край, Пермский, г.м., Пермский, тер. Перескопское сельское поселение, с. Перескоп

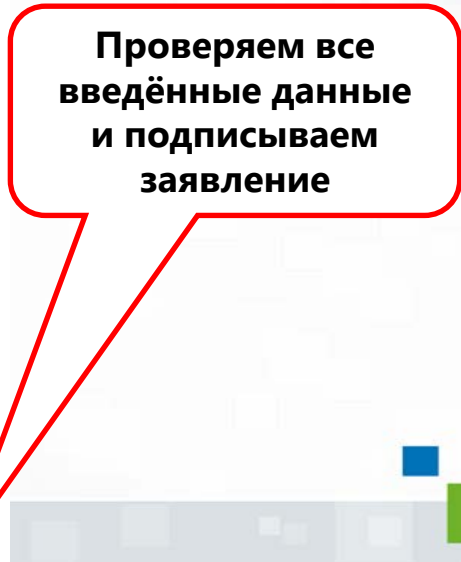
Приложения документов

Документ, удостоверяющий личность заявителя
Вид документа: Паспорт гражданина Российской Федерации
Серия: [input type="text"]
Номер: [input type="text"]
Дата выд.: [input type="text"]
Орган, выд.: [input type="text"]
Файл: [input type="text"]
Подпись: [input type="text"]

Документ
Вид документа: [input type="text"]
Серия: [input type="text"]
Номер: [input type="text"]
Дата выд.: [input type="text"]
Орган, выд.: [input type="text"]
Файл: [input type="text"]
Подпись: [input type="text"]

Иной документ
Вид документа: Технический план здания, сооружение, помещением либо объекта незавершенного строительства
Наименование: Бюджетное учреждение р. Бода
Номер: 01
Дата выдачи: 19.04.2018
Орган, выдавший документ: Кадастровый инженер
Файл: s100245_30000000_1456_0420_2300_363000000000.pdf
Подпись: [input type="text"]

Иной документ
Вид документа: Разрешение на ввод объекта в эксплуатацию
Наименование: Бюджетное учреждение р. Бода
Номер: 59-318-19-2018
Дата выдачи: 20.05.2018
Орган, выдавший документ: Управление архитектуры и градостроительства Администрации Перескопского муниципального района
Файл: Разрешение на ввод 59-318-19-2018.pdf
Подпись: Разрешение на ввод 59-318-19-2018.pdf



Телефон: +79121234567

Электронная почта: ivanov_ivan@mail.ru

Запрашиваемые сведения

Прошу предоставить сведения

Об объекте недвижимости

Об объекте недви

Объект недви

Вид объекта: По

Тип помеще

Кадастровый но

Адрес объек

Вид выписки: В

Способ получе

По адресу элек

Адрес электрон

Прилагаемые документы

Документ, удостоверяющий личность правообладателя

Вид документа: Паспорт гражданина Российской Федерации

Серия: 1111

Номер: 111111

Дата выдачи: 01.06.2009

Орган, выдавший документ: ОУФМС РОССИИ

Ваша заявка принята!

Узнать статус обработки заявки Вы можете в Личном кабинете в разделе [«Мои заявки»](#).

**Убедитесь, что
Ваша заявка
принята в работу**

НАЗАД

ПОДАТЬ ЗАЯВЛЕНИЕ



РОСРЕЕСТР

Федеральная
кадастровая палата
по Пермскому краю

- по вопросу получения электронно-цифровой подписи в удостоверяющем центре ФГБУ «ФКП Росреестра»: **235-71-51**
- по вопросам работы электронных сервисов Росреестра: **8 (800) 100-34-34**
- по вопросу получения консультационных услуг, подготовки договоров, оказания услуг по проведению кадастровых и землеустроительных работ: **8 (342) 235-71-32**
- по вопросу курьерской доставки документов: **8 (342) 235-71-44**

**БЛАГОДАРИМ ЗА
ВНИМАНИЕ!**